



Акционерное общество

А К В А Т И К

Проектно-строительная гидротехническая компания
Экспертный центр по безопасности гидротехнических сооружений

Телефон: (495) 787-49-84 факс: (495) 787-49-85 e-mail: info@aquatic.ru <http://www.aquatic.ru>

Свидетельство № П-4-16-0287 от 06 апреля 2016 г.

ФБУ «АЗОВО-ДОНСКАЯ БАССЕЙНОВАЯ АДМИНИСТРАЦИЯ»

«СТРОИТЕЛЬСТВО БАГАЕВСКОГО ГИДРОУЗЛА НА Р. ДОН»

**ВНЕСЕНИЕ ИЗМЕНЕНИЙ В ДОКУМЕНТАЦИЮ ПО ПЛАНИРОВКЕ
ТЕРРИТОРИИ**

ПРОЕКТ МЕЖЕВАНИЯ ТЕРРИТОРИИ

ОСНОВНАЯ ЧАСТЬ

**РОСТОВСКАЯ ОБЛАСТЬ. ОКТЯБРЬСКИЙ РАЙОН. БЕССЕРГЕНЕВСКОЕ СЕЛЬСКОЕ
ПОСЕЛЕНИЕ**

ТОМ 31

03-16-ОК-ДПТ-ПМТ-ОЧ.7

Книга 1

Начало

2018



Акционерное общество

А К В А Т И К

Проектно-строительная гидротехническая компания
Экспертный центр по безопасности гидротехнических сооружений

Телефон: (495) 787-49-84 факс: (495) 787-49-85 e-mail: info@aquatic.ru <http://www.aquatic.ru>

Свидетельство № П-4-16-0287 от 06 АПРЕЛЯ 2016 Г.

ФБУ «АЗОВО-ДОНСКАЯ БАССЕЙНОВАЯ АДМИНИСТРАЦИЯ»

«СТРОИТЕЛЬСТВО БАГАЕВСКОГО ГИДРОУЗЛА НА Р. ДОН»

**ВНЕСЕНИЕ ИЗМЕНЕНИЙ В ДОКУМЕНТАЦИЮ ПО ПЛАНИРОВКЕ
ТЕРРИТОРИИ**

ПРОЕКТ МЕЖЕВАНИЯ ТЕРРИТОРИИ

ОСНОВНАЯ ЧАСТЬ

**РОСТОВСКАЯ ОБЛАСТЬ. БАГАЕВСКИЙ РАЙОН. БЕССЕРГЕНЕВСКОЕ СЕЛЬСКОЕ
ПОСЕЛЕНИЕ**

ТОМ 31

03-16-ОК-ДПТ-ПМТ-ОЧ.7

Книга 1

Начало

Генеральный директор

Д.С. Башкиров

Главный инженер проекта

А.А. Воронин

2018



Общество с ограниченной ответственностью
«СпецГеоТрансПроект»

ФБУ «АЗОВО-ДОНСКАЯ БАССЕЙНОВАЯ АДМИНИСТРАЦИЯ»

«СТРОИТЕЛЬСТВО БАГАЕВСКОГО ГИДРОУЗЛА НА Р. ДОН»

**ВНЕСЕНИЕ ИЗМЕНЕНИЙ В ДОКУМЕНТАЦИЮ ПО ПЛАНИРОВКЕ
ТЕРРИТОРИИ**

ПРОЕКТ МЕЖЕВАНИЯ ТЕРРИТОРИИ

ОСНОВНАЯ ЧАСТЬ

**РОСТОВСКАЯ ОБЛАСТЬ. БАГАЕВСКИЙ РАЙОН. БЕССЕРГЕНЕВСКОЕ СЕЛЬСКОЕ
ПОСЕЛЕНИЕ**

ТОМ 31

03-16-ОК-ДПТ-ПМТ-ОЧ.7

**Книга 1
Начало**

Генеральный директор

Д.В. Прислонов

Руководитель проекта

С.В. Сладков

2018

***ВНЕСЕНИЕ ИЗМЕНЕНИЙ В ДОКУМЕНТАЦИЮ ПО ПЛАНИРОВКЕ
ТЕРРИТОРИИ
«СТРОИТЕЛЬСТВО БАГАЕВСКОГО ГИДРОУЗЛА НА Р. ДОН»***

***ПРОЕКТ МЕЖЕВАНИЯ ТЕРРИТОРИИ
ОСНОВНАЯ ЧАСТЬ***

РОСТОВСКАЯ ОБЛАСТЬ. ОКТЯБРЬСКИЙ РАЙОН. БЕССЕРГЕНЕВСКОЕ
СЕЛЬСКОЕ ПОСЕЛЕНИЕ
ТОМ 31

03-16-ОК-ДПТ-ПМТ-ОЧ.7

Книга 1

Начало

<i>Заказчик:</i>	<i>ООО «СпецГеоТрансПроект»</i>
<i>Исполнитель:</i>	<i>ООО «КРТ Система»</i>

Генеральный директор

А.В. Сердюков

Технический директор

Р.С. Левицкий

Главный инженер

В.А. Аничкин

г. Санкт-Петербург

2018

Состав документации по планировке территории

№ тома, части	Шифр	Наименование	Примечание
ПРОЕКТ ПЛАНИРОВКИ ТЕРРИТОРИИ			
Основная часть			
<i>Положение о характеристиках планируемого развития территории</i>			
ТОМ 1 начало	03-16-ОК-ДПТ-ППТ-ОЧ.1	Проект планировки территории. Основная часть. Положение о характеристиках планируемого развития территории	
ТОМ 1 окончание	03-16-ОК-ДПТ-ППТ-ОЧ.1	Проект планировки территории. Основная часть. Положение о характеристиках планируемого развития территории	
<i>Графические материалы</i>			
ТОМ 2	03-16-ОК-ДПТ-ППТ-ОЧ.2	Проект планировки территории. Основная часть. Графические материалы. Ростовская область. Багаевский район. Манычское сельское поселение	
ТОМ 3	03-16-ОК-ДПТ-ППТ-ОЧ.3	Проект планировки территории. Основная часть. Графические материалы. Ростовская область. Багаевский район. Багаевское сельское поселение	
ТОМ 4	03-16-ОК-ДПТ-ППТ-ОЧ.4	Проект планировки территории. Основная часть. Графические материалы. Ростовская область. Багаевский район. Елкинское сельское поселение	
ТОМ 5	03-16-ОК-ДПТ-ППТ-ОЧ.5	Проект планировки территории. Основная часть. Графические материалы. Ростовская область. Багаевский район. Ажиновское сельское поселение	
ТОМ 6	03-16-ОК-ДПТ-ППТ-ОЧ.6	Проект планировки территории. Основная часть. Графические материалы. Ростовская область. Октябрьский район. Бессергеновское сельское поселение	
ТОМ 7	03-16-ОК-ДПТ-ППТ-ОЧ.7	Проект планировки территории. Основная часть. Графические материалы. Ростовская область. Усть-Донецкий район. Мелиховское сельское поселение	
ТОМ 8	03-16-ОК-ДПТ-ППТ-ОЧ.8	Проект планировки территории. Основная часть. Графические материалы. Ростовская область. Усть-Донецкий район. Пухляковское сельское поселение	
ТОМ 9	03-16-ОК-ДПТ-ППТ-ОЧ.9	Проект планировки территории. Основная часть. Графические материалы. Ростовская область. Усть-Донецкий район. Раздорское сельское поселение	
ТОМ 10	03-16-ОК-ДПТ-ППТ-ОЧ.10	Проект планировки территории. Основная часть. Графические материалы. Ростовская область.	

Взам. инв. №																																																																																																																																																																																																																																																																																																																																																																																																																																																																																																																																																																																																																																																																															</
--------------	--	--	--	--	--	--	--	--	--	--	--	--	--	--	--	--	--	--	--	--	--	--	--	--	--	--	--	--	--	--	--	--	--	--	--	--	--	--	--	--	--	--	--	--	--	--	--	--	--	--	--	--	--	--	--	--	--	--	--	--	--	--	--	--	--	--	--	--	--	--	--	--	--	--	--	--	--	--	--	--	--	--	--	--	--	--	--	--	--	--	--	--	--	--	--	--	--	--	--	--	--	--	--	--	--	--	--	--	--	--	--	--	--	--	--	--	--	--	--	--	--	--	--	--	--	--	--	--	--	--	--	--	--	--	--	--	--	--	--	--	--	--	--	--	--	--	--	--	--	--	--	--	--	--	--	--	--	--	--	--	--	--	--	--	--	--	--	--	--	--	--	--	--	--	--	--	--	--	--	--	--	--	--	--	--	--	--	--	--	--	--	--	--	--	--	--	--	--	--	--	--	--	--	--	--	--	--	--	--	--	--	--	--	--	--	--	--	--	--	--	--	--	--	--	--	--	--	--	--	--	--	--	--	--	--	--	--	--	--	--	--	--	--	--	--	--	--	--	--	--	--	--	--	--	--	--	--	--	--	--	--	--	--	--	--	--	--	--	--	--	--	--	--	--	--	--	--	--	--	--	--	--	--	--	--	--	--	--	--	--	--	--	--	--	--	--	--	--	--	--	--	--	--	--	--	--	--	--	--	--	--	--	--	--	--	--	--	--	--	--	--	--	--	--	--	--	--	--	--	--	--	--	--	--	--	--	--	--	--	--	--	--	--	--	--	--	--	--	--	--	--	--	--	--	--	--	--	--	--	--	--	--	--	--	--	--	--	--	--	--	--	--	--	--	--	--	--	--	--	--	--	--	--	--	--	--	--	--	--	--	--	--	--	--	--	--	--	--	--	--	--	--	--	--	--	--	--	--	--	--	--	--	--	--	--	--	--	--	--	--	--	--	--	--	--	--	--	--	--	--	--	--	--	--	--	--	--	--	--	--	--	--	--	--	--	--	--	--	--	--	--	--	--	--	--	--	--	--	--	--	--	--	--	--	--	--	--	--	--	--	--	--	--	--	--	--	--	--	--	--	--	--	--	--	--	--	--	--	--	--	--	--	--	--	--	--	--	--	--	--	--	--	--	--	--	--	--	--	--	--	--	--	--	--	--	--	--	--	--	--	--	--	--	--	--	--	--	--	--	--	--	--	--	--	--	--	--	--	--	--	--	--	--	--	--	--	--	--	--	--	--	--	--	--	--	--	--	--	--	--	--	--	--	--	--	--	--	--	--	--	--	--	--	--	--	--	--	--	--	--	--	--	--	--	--	--	--	--	--	--	--	--	--	--	--	--	--	--	--	--	--	--	--	--	--	--	--	--	--	--	--	--	--	--	--	--	--	--	--	--	--	--	--	--	--	--	--	--	--	--	--	--	--	--	--	--	--	--	--	--	--	--	--	--	--	--	--	--	--	--	--	--	--	--	----

№ тома, части	Шифр	Наименование	Примечание
		Семикаракорский район. Сусатское сельское поселение	
ТОМ 11	03-16-ОК-ДПТ-ППТ-ОЧ.11	Проект планировки территории. Основная часть. Графические материалы. Ростовская область. Семикаракорский район. Семикаракорское городское поселение	
ТОМ 12	03-16-ОК-ДПТ-ППТ-ОЧ.12	Проект планировки территории. Основная часть. Графические материалы. Ростовская область. Семикаракорский район. Кочетовское сельское поселение	
ТОМ 13	03-16-ОК-ДПТ-ППТ-ОЧ.13	Проект планировки территории. Основная часть. Графические материалы. Ростовская область. Усть-Донецкий район. Крымское сельское поселение	
Материалы по обоснованию			
<i>Пояснительная записка</i>			
ТОМ 14	03-16-ОК-ДПТ-ППТ-МО.1	Проект планировки территории. Материалы по обоснованию. Пояснительная записка	
<i>Графические материалы</i>			
ТОМ 15 Книга 1	03-16-ОК-ДПТ-ППТ-МО.2	Проект планировки территории. Материалы по обоснованию. Графические материалы. Ростовская область. Багаевский район. Манычское сельское поселение	
ТОМ 15 Книга 2	03-16-ОК-ДПТ-ППТ-МО.3	Проект планировки территории. Материалы по обоснованию. Графические материалы. Ростовская область. Багаевский район. Манычское сельское поселение	
ТОМ 16 Книга 1	03-16-ОК-ДПТ-ППТ-МО.4	Проект планировки территории. Материалы по обоснованию. Графические материалы. Ростовская область. Багаевский район. Багаевское сельское поселение	
ТОМ 16 Книга 2 начало	03-16-ОК-ДПТ-ППТ-МО.5	Проект планировки территории. Материалы по обоснованию. Графические материалы. Ростовская область. Багаевский район. Багаевское сельское поселение	
ТОМ 16 Книга 2 окончание	03-16-ОК-ДПТ-ППТ-МО.5	Проект планировки территории. Материалы по обоснованию. Графические материалы. Ростовская область. Багаевский район. Багаевское сельское поселение	
ТОМ 16 Книга 3	03-16-ОК-ДПТ-ППТ-МО.6	Проект планировки территории. Материалы по обоснованию. Графические материалы. Ростовская область. Багаевский район. Багаевское сельское поселение	

Изм.	Кол.уч	Лист	№ док	Подп.	Дата
Ив. № подл.	Подпись и дата	Взам. инв. №			

Изм.	Кол.уч	Лист	№ док	Подп.	Дата

03-16-ОК-ДПТ-СП

Лист

2

№ тома, части	Шифр	Наименование	Примечание
ТОМ 17	03-16-ОК-ДПТ-ППТ-МО.7	Проект планировки территории. Материалы по обоснованию. Графические материалы. Ростовская область. Багаевский район. Елкинское сельское поселение	
ТОМ 18	03-16-ОК-ДПТ-ППТ-МО.8	Проект планировки территории. Материалы по обоснованию. Графические материалы. Ростовская область. Багаевский район. Ажиновское сельское поселение	
ТОМ 19 Книга 1	03-16-ОК-ДПТ-ППТ-МО.9	Проект планировки территории. Материалы по обоснованию. Графические материалы. Ростовская область. Октябрьский район. Бессергеевское сельское поселение	
ТОМ 19 Книга 2	03-16-ОК-ДПТ-ППТ-МО.10	Проект планировки территории. Материалы по обоснованию. Графические материалы. Ростовская область. Октябрьский район. Бессергеевское сельское поселение	
ТОМ 20 Книга 1	03-16-ОК-ДПТ-ППТ-МО.11	Проект планировки территории. Материалы по обоснованию. Графические материалы. Ростовская область. Усть-Донецкий район. Мелиховское сельское поселение	
ТОМ 20 Книга 2	03-16-ОК-ДПТ-ППТ-МО.12	Проект планировки территории. Материалы по обоснованию. Графические материалы. Ростовская область. Усть-Донецкий район. Мелиховское сельское поселение	
ТОМ 21	03-16-ОК-ДПТ-ППТ-МО.13	Проект планировки территории. Материалы по обоснованию. Графические материалы. Ростовская область. Усть-Донецкий район. Пухляковское сельское поселение	
ТОМ 22 Книга 1	03-16-ОК-ДПТ-ППТ-МО.14	Проект планировки территории. Материалы по обоснованию. Графические материалы. Ростовская область. Усть-Донецкий район. Раздорское сельское поселение	
ТОМ 22 Книга 2	03-16-ОК-ДПТ-ППТ-МО.15	Проект планировки территории. Материалы по обоснованию. Графические материалы. Ростовская область. Усть-Донецкий район. Раздорское сельское поселение	
ТОМ 23	03-16-ОК-ДПТ-ППТ-МО.16	Проект планировки территории. Материалы по обоснованию. Графические материалы. Ростовская область. Семикаракорский район. Сусатское сельское поселение	
ТОМ 24 Книга 1	03-16-ОК-ДПТ-ППТ-МО.17	Проект планировки территории. Материалы по обоснованию. Графические материалы. Ростовская область. Семикаракорский район. Семикаракорское городское поселение	

Взам. инв. №	
Подпись и дата	
Инв. № подл.	

Изм.	Кол.уч	Лист	№док	Подп.	Дата

№ тома, части	Шифр	Наименование	Примечание
ТОМ 24 Книга 2	03-16-ОК-ДПТ-ППТ-МО.18	Проект планировки территории. Материалы по обоснованию. Графические материалы. Ростовская область. Семикаракорский район. Семикаракорское городское поселение	
ТОМ 25 Книга 1	03-16-ОК-ДПТ-ППТ-МО.19	Проект планировки территории. Материалы по обоснованию. Графические материалы. Ростовская область. Семикаракорский район. Кочетовское сельское поселение	
ТОМ 25 Книга 2	03-16-ОК-ДПТ-ППТ-МО.20	Проект планировки территории. Материалы по обоснованию. Графические материалы. Ростовская область. Семикаракорский район. Кочетовское сельское поселение	
ТОМ 26	03-16-ОК-ДПТ-ППТ-МО.21	Проект планировки территории. Материалы по обоснованию. Графические материалы. Ростовская область. Усть-Донецкий район. Крымское сельское поселение	
ПРОЕКТ МЕЖЕВАНИЯ ТЕРРИТОРИИ			
Основная часть			
ТОМ 27 Книга 1 начало	03-16-ОК-ДПТ-ПМТ-ОЧ.1	Проект межевания территории. Основная часть. Ростовская область. Багаевский район. Манычское сельское поселение	
ТОМ 27 Книга 1 окончание	03-16-ОК-ДПТ-ПМТ-ОЧ.1	Проект межевания территории. Основная часть. Ростовская область. Багаевский район. Манычское сельское поселение	
ТОМ 27 Книга 2	03-16-ОК-ДПТ-ПМТ-ОЧ.2	Проект межевания территории. Основная часть. Ростовская область. Багаевский район. Манычское сельское поселение	
ТОМ 28 Книга 1 начало	03-16-ОК-ДПТ-ПМТ-ОЧ.3	Проект межевания территории. Основная часть. Ростовская область. Багаевский район. Багаевское сельское поселение	
ТОМ 28 Книга 1 окончание	03-16-ОК-ДПТ-ПМТ-ОЧ.3	Проект межевания территории. Основная часть. Ростовская область. Багаевский район. Багаевское сельское поселение	
ТОМ 28 Книга 2	03-16-ОК-ДПТ-ПМТ-ОЧ.4	Проект межевания территории. Основная часть. Ростовская область. Багаевский район. Багаевское сельское поселение	
ТОМ 29	03-16-ОК-ДПТ-ПМТ-ОЧ.5	Проект межевания территории. Основная часть. Ростовская область. Багаевский район. Елкинское сельское поселение	
ТОМ 30	03-16-ОК-ДПТ-ПМТ-ОЧ.6	Проект межевания территории. Основная часть. Ростовская область. Багаевский район. Ажиновское сельское поселение	
ТОМ 31 начало	03-16-ОК-ДПТ-ПМТ-ОЧ.7	Проект межевания территории. Основная часть. Ростовская область. Октябрьский район. Бессергеновское сельское поселение	
ТОМ 31 окончание	03-16-ОК-ДПТ-ПМТ-ОЧ.7	Проект межевания территории. Основная часть. Ростовская область. Октябрьский район. Бессергеновское сельское поселение	

Взам. инв. №	
Подпись и дата	
Инв. № подл.	

Изм.	Кол.уч	Лист	№ док	Подп.	Дата

03-16-ОК-ДПТ-СП

Лист

4

№ тома, части	Шифр	Наименование	Примечание
ТОМ 32 начало	03-16-ОК-ДПТ-ПМТ-ОЧ.8	Проект межевания территории. Основная часть. Ростовская область. Усть-Донецкий район. Мелиховское сельское поселение	
ТОМ 32 окончание	03-16-ОК-ДПТ-ПМТ-ОЧ.8	Проект межевания территории. Основная часть. Ростовская область. Усть-Донецкий район. Мелиховское сельское поселение	
ТОМ 33	03-16-ОК-ДПТ-ПМТ-ОЧ.9	Проект межевания территории. Основная часть. Ростовская область. Усть-Донецкий район. Пухляковское сельское поселение	
ТОМ 34 Книга 1 начало	03-16-ОК-ДПТ-ПМТ-ОЧ.10	Проект межевания территории. Основная часть. Ростовская область. Усть-Донецкий район. Раздорское сельское поселение	
ТОМ 34 Книга 1 окончание	03-16-ОК-ДПТ-ПМТ-ОЧ.10	Проект межевания территории. Основная часть. Ростовская область. Усть-Донецкий район. Раздорское сельское поселение	
ТОМ 34 Книга 2	03-16-ОК-ДПТ-ПМТ-ОЧ.11	Проект межевания территории. Основная часть. Ростовская область. Усть-Донецкий район. Раздорское сельское поселение	
ТОМ 35	03-16-ОК-ДПТ-ПМТ-ОЧ.12	Проект межевания территории. Основная часть. Ростовская область. Семикаракорский район. Сусатское сельское поселение	
ТОМ 36 начало	03-16-ОК-ДПТ-ПМТ-ОЧ.13	Проект межевания территории. Основная часть. Ростовская область. Семикаракорский район. Семикаракорское городское поселение	
ТОМ 36 окончание	03-16-ОК-ДПТ-ПМТ-ОЧ.13	Проект межевания территории. Основная часть. Ростовская область. Семикаракорский район. Семикаракорское городское поселение	
ТОМ 37 начало	03-16-ОК-ДПТ-ПМТ-ОЧ.14	Проект межевания территории. Основная часть. Ростовская область. Семикаракорский район. Кочетовское сельское поселение	
ТОМ 37 окончание	03-16-ОК-ДПТ-ПМТ-ОЧ.14	Проект межевания территории. Основная часть. Ростовская область. Семикаракорский район. Кочетовское сельское поселение	
ТОМ 38	03-16-ОК-ДПТ-ПМТ-ОЧ.15	Проект межевания территории. Основная часть. Ростовская область. Усть-Донецкий район. Крымское сельское поселение	
Материалы по обоснованию			
ТОМ 39	03-16-ОК-ДПТ-ПМТ-МО.1	Проект межевания территории. Материалы по обоснованию. Ростовская область. Багаевский район. Манычское сельское поселение	
ТОМ 40	03-16-ОК-ДПТ-ПМТ-МО.2	Проект межевания территории. Материалы по обоснованию. Ростовская область. Багаевский район. Багаевское сельское поселение	
ТОМ 41	03-16-ОК-ДПТ-ПМТ-МО.3	Проект межевания территории. Материалы по обоснованию. Ростовская область. Багаевский район. Елкинское сельское поселение	

Изм.	Кол.уч	Лист	№ док	Подп.	Дата
Ив. № подл.	Подпись и дата	Взам. инв. №			

№ тома, части	Шифр	Наименование	Примечание
ТОМ 42	03-16-ОК-ДПТ-ПМТ-МО.4	Проект межевания территории. Материалы по обоснованию. Ростовская область. Багаевский район. Ажиновское сельское поселение	
ТОМ 43	03-16-ОК-ДПТ-ПМТ-МО.5	Проект межевания территории. Материалы по обоснованию. Ростовская область. Октябрьский район. Бессергеновское сельское поселение	
ТОМ 44	03-16-ОК-ДПТ-ПМТ-МО.6	Проект межевания территории. Материалы по обоснованию. Ростовская область. Усть-Донецкий район. Мелиховское сельское поселение	
ТОМ 45	03-16-ОК-ДПТ-ПМТ-МО.7	Проект межевания территории. Материалы по обоснованию. Ростовская область. Усть-Донецкий район. Пухляковское сельское поселение	
ТОМ 46	03-16-ОК-ДПТ-ПМТ-МО.8	Проект межевания территории. Материалы по обоснованию. Ростовская область. Усть-Донецкий район. Раздорское сельское поселение	
ТОМ 47	03-16-ОК-ДПТ-ПМТ-МО.9	Проект межевания территории. Материалы по обоснованию. Ростовская область. Семикаракорский район. Сусатское сельское поселение	
ТОМ 48	03-16-ОК-ДПТ-ПМТ-МО.10	Проект межевания территории. Материалы по обоснованию. Ростовская область. Семикаракорский район. Семикаракорское городское поселение	
ТОМ 49	03-16-ОК-ДПТ-ПМТ-МО.11	Проект межевания территории. Материалы по обоснованию. Ростовская область. Семикаракорский район. Кочетовское сельское поселение	
ТОМ 50	03-16-ОК-ДПТ-ПМТ-МО.12	Проект межевания территории. Материалы по обоснованию. Ростовская область. Усть-Донецкий район. Крымское сельское поселение	
ГРАДОСТРОИТЕЛЬНЫЕ ПЛАНЫ ЗЕМЕЛЬНЫХ УЧАСТКОВ			
ТОМ 51	03-16-ОК-ДПТ-ГПЗУ.1	Градостроительные планы земельных участков. Ростовская область. Багаевский район. Манычское сельское поселение	
ТОМ 52	03-16-ОК-ДПТ-ГПЗУ.2	Градостроительные планы земельных участков. Ростовская область. Октябрьский район. Бессергеновское сельское поселение	
ТОМ 53	03-16-ОК-ДПТ-ГПЗУ.3	Градостроительные планы земельных участков. Ростовская область. Усть-Донецкий район. Раздорское сельское поселение	
ТОМ 54	03-16-ОК-ДПТ-ГПЗУ.4	Градостроительные планы земельных участков. Ростовская область. Семикаракорский район. Семикаракорское городское поселение	

Изм.	Кол.уч	Лист	№ док	Подп.	Дата
Ив. № подл.	Подпись и дата	Взам. инв. №			





Изм.	Кол.уч	Лист	№ док	Подп.	Дата

03-16-ОК-ДПТ-СП

Лист

6

№ п/п	Наименование документа	№ стр.
1	Содержание	10
2	Пояснительная записка	11
3	Чертеж межевания территории. Основная часть. Октябрьский район. Бессергеновское сельское поселение	-
4	Схема резервирования территории. Октябрьский район. Бессергеновское сельское поселение	-

Взам. инв. №	Подпись и дата							03-16-ОК-ДПТ-ПМТ-ОЧ.7			
		Изм.	Кол.уч	Лист	№док	Подп.	Дата				
Инв. № подл.								Содержание	Стадия	Лист	Листов
	Разработал	Матвеев				04.18	П		1	1	
	Проверил	Пронина				04.18	ООО «КРТ Система»				
	Рук.отдела	Овчинникова				04.18					
	Н.контроль	Левшина				04.18					

ВЕДЕНИЕ

Проект межевания территории, предназначенной для строительства объекта «Строительство Багаевского гидроузла на р. Дон», разработан на основании следующих документов:

1. Транспортная стратегия Российской Федерации на период до 2030 года, утвержденная Распоряжением Правительства Российской Федерации от 11 июня 2014 года № 1032-р;

2. Распоряжение Правительства Российской Федерации от 5 сентября 2011 года № 1538-р «Стратегия социально-экономического развития Южного федерального округа на период до 2020 года»;

3. Схема территориального планирования Российской Федерации в области федерального транспорта, утвержденная Распоряжением Правительства Российской Федерации от 19 марта 2013 года № 384-р;

4. Женевское соглашение от 19 января 1996 года о включении Единой глубоководной системы европейской части Российской Федерации в состав важнейших внутренних водных путей международного значения с включением обязательства Российской стороны по обеспечению глубины 4 м на всем протяжении ЕГС;

5. Постановление Правительства Российской Федерации от 5 декабря 2001 года № 848 «О федеральной целевой программе «Развитие транспортной системы России (2010-2020 годы)»»;

6. Протокол совместного заседания экспертного Совета при Федеральном агентстве морского и речного транспорта и общественного Совета при Росморречфлоте от 11 апреля 2013 года № 1;

7. Распоряжение Правительства Российской Федерации от 29 февраля 2016 года № 327 - р «О Стратегии развития внутреннего водного транспорта Российской Федерации на период до 2030 года»;

8. Распоряжение Федерального агентства морского и речного транспорта (Росморречфлот) от 19 декабря 2016 года № ВО-303-р «О подготовке документации по планировке территории объекта «Строительство Багаевского гидроузла на р. Дон»»;

Разработка проекта межевания территории выполнена в соответствии с требованиями статей 41, 43 и 45 Градостроительного кодекса Российской Федерации, задания на подготовку

Взам. инв. №		Подпись и дата							
Инв. № подл.				Изм.	Кол.уч	Лист	№док	Подп.	Дата
				Разработал	Матвеев				04.18
				Проверил	Пронина				04.18
				Рук.отдела	Овчинникова				04.18
				Н.контроль	Левшина				04.18
<div>03-16-ОК-ДПТ-ПМТ-ОЧ.7</div> <div>Пояснительная записка</div> <div>ООО «КРТ Система»</div>									
							Стадия	Лист	Листов
							П	1	12

документации по планировке территории объекта (проекта планировки территории, проекта межевания территории и градостроительного (-ых) плана (-ов) земельного (-ых) участка (-ов)) «Строительство Багаевского гидроузла на р. Дон». Проект межевания территории подготовлен в составе проекта планировки территории.

Инв. № подл.	Подпись и дата	Взам. инв. №							03-16-ОК-ДПТ-ПМТ-ОЧ.7	Лист
										2
			Изм.	Кол.уч	Лист	№док	Подп.	Дата		

Цели реализации инвестиционного проекта заключаются в обеспечении безопасного судоходства на Нижнем Дону как на водном пути международного значения; создание современной и эффективной инфраструктуры, обеспечивающей ускорение товародвижения и снижение транспортных издержек в экономике.

1) определения местоположения границ образуемых и изменяемых земельных участков;

2) установления, изменения, отмены красных линий для застроенных территорий, в границах которых не планируется размещение новых объектов капитального строительства, а также для установления, изменения, отмены красных линий в связи с образованием и (или) изменением земельного участка, расположенного в границах территории, применительно к которой не предусматривается осуществление деятельности по комплексному и устойчивому развитию территории, при условии, что такие установление, изменение, отмена влекут за собой исключительно изменение границ территории общего пользования.

Цель разработки проекта – формирование земельных участков под объект транспортной инфраструктуры с последующим проведением процедуры государственного кадастрового учета.

- обеспечение устойчивого развития территорий;
- выделение элементов планировочной структуры территории;
- установление границ земельных участков, предназначенных для строительства и размещения линейных объектов.

В составе проекта межевания разработаны чертежи межевания территории, на которых отображаются:

- красные линии, утвержденных в составе проекта планировки территории;
- границы образуемых и изменяемых земельных участков;
- условные номера образуемых земельных участков;
- границы зон действия публичных сервитуты.

Материалы по обоснованию проекта межевания территории включают в себя чертежи, на которых отображаются:

- границы существующих земельных участков;
- границы зон с особыми условиями использования территорий;

Взам. инв. №	Подпись и дата	Инв. № подл.	которых отображаются:					
			<ul style="list-style-type: none">- красные линии, утвержденных в составе проекта планировки территории;- границы образуемых и изменяемых земельных участков;- условные номера образуемых земельных участков;- границы зон действия публичных сервитутов. <p>Материалы по обоснованию проекта межевания территории включают в себя чертежи, на которых отображаются:</p> <ul style="list-style-type: none">- границы существующих земельных участков;- границы зон с особыми условиями использования территорий;					
Изм.	Кол.уч	Лист	№док	Подп.	Дата	03-16-ОК-ДПТ-ПМТ-ОЧ.7		Лист
								3

- местоположение существующих объектов капитального строительства;
- границы особо охраняемых природных территорий;
- границы территорий объектов культурного наследия.

В результате разработки проекта межевания были сформированы участки, предназначенные для размещения объекта «Строительство Багаевского гидроузла на р. Дон».

Проект разработан в соответствии с заданием на проектирование, а также в соответствии с требованиями действующего законодательства, в частности:

- Градостроительного кодекса Российской Федерации от 29 декабря 2004 года № 190-ФЗ;
- Земельного кодекса Российской Федерации от 25 октября 2001 года № 136-ФЗ;
- Водного кодекса Российской Федерации от 3 июня 2006 года № 74-ФЗ;
- Лесного кодекса Российской Федерации от 4 декабря 2006 года № 200-ФЗ;
- Федерального закона от 13 июля 2015 года № 218-ФЗ «О государственной регистрации недвижимости»;
- Федерального закона от 18 июня 2001 года № 218-ФЗ «О землеустройстве»;
- Федерального закона от 21 февраля 1992 года № 2395-1 «О недрах»;
- Федерального закона от 21 декабря 2004 года № 172-ФЗ «О переводе земель или земельных участков из одной категории в другую»;
- Федерального закона от 24 августа 2002 года № 101-ФЗ «Об обороте земель сельскохозяйственного назначения»;
- Постановления Правительства Российской Федерации от 16 февраля 2008 года № 87 «О составе проектной документации и требованиях к их содержанию»;
- Приказа Минстроя России от 21 ноября 2014 года № 728/пр «Об утверждении требований к формату электронных документов, представляемых для проведения государственной экспертизы проектной документации и (или) результатов инженерных изысканий»;
- СНиП 11-01-95 «Инструкция о порядке разработки, согласования, утверждения и составе проектной документации на строительство предприятий, зданий и сооружений»;
- ГОСТ Р 21.1101-2013 «Система проектной документации для строительства (СПДС). Основные требования к проектной и рабочей документации»;
- Технических регламентов, строительных норм и правил, сводов правил, санитарных норм и правил, санитарно-эпидемиологических правил и нормативов, иных нормативных правовых актов и нормативно-технических документов, применение которых

Изм. № подл.	Подпись и дата	Взам. инв. №	государственной экспертизы проектной документации и (или) результатов инженерных изысканий»;						
			- СНиП 11-01-95 «Инструкция о порядке разработки, согласования, утверждения и составе проектной документации на строительство предприятий, зданий и сооружений»;						
			- ГОСТ Р 21.1101-2013 «Система проектной документации для строительства (СПДС). Основные требования к проектной и рабочей документации»;						
			- Технических регламентов, строительных норм и правил, сводов правил, санитарных норм и правил, санитарно- эпидемиологических правил и нормативов, иных нормативных правовых актов и нормативно-технических документов, применение которых						
<div><div></div><div></div><div></div><div></div><div></div><div></div></div>									Лист
<div>03-16-ОК-ДПТ-ПМТ-ОЧ.7</div>									4

обусловлено наличием в границах территории объектов, являющихся предметом регулирования указанных актов.

Согласно требованиям статьи 43 Градостроительного Кодекса Российской Федерации, в составе проекта межевания выделяются основная часть и материалы по обоснованию. В рамках реализации проекта межевания территории Объекта в состав основной части входят следующие приложения:

- Приложение 1. Экспликация уточняемых земельных участков, расположенных в границах проведения работ по межеванию территории для строительства объекта капитального строительства: «Строительство Багаевского гидроузла на р. Дон»;

- Приложение 2. Экспликация земельных участков, образуемых и изменяемых при разработке документации по межеванию территории для строительства объектов федерального значения в рамках реализации проекта: «Строительство Багаевского гидроузла на р. Дон»;

- Приложение 3. Экспликация земельных участков, образуемых путем раздела, находящихся за пределами границ зоны планируемого размещения объектов федерального значения в рамках реализации проекта: «Строительство Багаевского гидроузла на р. Дон»;

- Приложение 4. Экспликация частей земельных участков, на которые устанавливаются публичные сервитуты, а также земельных участков, образуемых в границах размещения временных объектов федерального значения на период реализации проекта: «Строительство Багаевского гидроузла на р. Дон»;

- Приложение 5. Экспликация земельных участков, в местоположении которых выявлена кадастровая ошибка, расположенных в границах проведения работ по межеванию территории для строительства объектов федерального значения в рамках реализации проекта: «Строительство Багаевского гидроузла на р. Дон»;

- Приложение 6. Экспликация земельных участков, предполагаемых к изъятию для государственных или муниципальных нужд, для размещения объектов федерального значения в рамках реализации проекта: «Строительство Багаевского гидроузла на р. Дон»;

- Приложение 7. Перечень земельных участков, которые полностью или частично расположены в границах резервируемых земель для строительства объектов федерального значения в рамках реализации проекта: «Строительство Багаевского гидроузла на р. Дон»;

- Приложение 8. Геоданные земельных участков, уточняемых при разработке документации по межеванию территории для строительства объектов федерального значения в рамках реализации проекта: «Строительство Багаевского гидроузла на р. Дон»;

Инв. № подл.	Подпись и дата	Взам. инв. №							Лист	
Изм.	Кол.уч	Лист	№док	Подп.	Дата	03-16-ОК-ДПТ-ПМТ-ОЧ.7				5

- Приложение 9. Геоданные земельных участков, образуемых при разработке документации по межеванию территории для строительства объектов федерального значения в рамках реализации проекта: «Строительство Багаевского гидроузла на р. Дон»;

- Приложение 10. Геоданные земельных участков, на которые устанавливаются публичные сервитуты, а также земельных участков, образуемых в границах размещения временных объектов федерального значения на период реализации проекта: «Строительство Багаевского гидроузла на р. Дон»;

- Приложение 11. Каталоги координат поворотных точек границ земельных участков, предназначенных для строительства объектов федерального значения в рамках реализации проекта: «Строительство Багаевского гидроузла на р. Дон»;

- Приложение 12. Каталоги координат поворотных точек границ земельных участков, предназначенных для размещения временных объектов федерального значения на период реализации проекта: «Строительство Багаевского гидроузла на р. Дон».

В состав части, относящейся к материалам по обоснованию, входят следующие приложения:

- Приложение 1. Экспликация существующих земельных участков, расположенных в границах разработки проекта межевания территории, предназначенной для размещения объектов федерального значения в рамках реализации проекта: «Строительство Багаевского гидроузла на р. Дон»;

- Приложение Экспликация существующих земельных участков, расположенных в границах разработки проекта межевания территории, предназначенной для размещения временных объектов федерального значения на период реализации проекта: «Строительство Багаевского гидроузла на р. Дон»;

- Приложение 3. Экспликация существующих объектов капитального строительства, сведения о которых содержатся в едином государственном реестре недвижимости, расположенных в границах разработки проекта межевания территории, предназначенной для размещения временных объектов федерального значения на период реализации проекта: «Строительство Багаевского гидроузла на р. Дон».

Инв. № подл.	Подпись и дата	Взам. инв. №							Лист	
Изм.	Кол.уч	Лист	№док	Подп.	Дата	03-16-ОК-ДПТ-ПМТ-ОЧ.7				6

ХАРАКТЕРИСТИКА ТЕРРИТОРИИ, НА КОТОРУЮ ОСУЩЕСТВЛЯЕТСЯ МЕЖЕВАНИЕ

Проектируемый объект — «Строительство Багаевского гидроузла на р. Дон» (далее — Объект) располагается на территории субъекта Российской Федерации – Ростовской области. Объект пересекает границы Октябрьского района Ростовской области.

Октябрьский муниципальный район — это муниципальное образование в составе Ростовской области Российской Федерации. Административный центр — посёлок городского типа Каменоломни, расположен в 60 км от Ростова-на-Дону. Район расположен в юго-западной части Ростовской области. Граничит с Красносулинским, Белокалитвинским, Усть-Донецким, Багаевским, Аксайским и Родионово-Несветайским муниципальными районами, а также с городскими округами Шахты, Новошахтинск и Новочеркасск. Площадь территории района составляет 1998,7 кв. км.

Район административно разделен на 11 сельских и 1 городское поселение, которые включают в себя 62 населенных пункта, численность населения – 70,5 тыс. человек. Район относится к числу муниципальных образований с высоким инвестиционным потенциалом. Основой для этого служат выгодное географическое положение, развитая транспортная сеть, богатейшая сырьевая база, многоотраслевая экономика.

В Октябрьском районе свыше 161,0 тыс. гектаров пашни, пригодных для сельскохозяйственного производства, в том числе 118,4 тыс. гектаров пашни, состоящей в основном из плодородных черноземов.

Кроме того, Объект пересекает административные границы Бессергеновского сельского поселения. Бессергеновское сельское поселение — это муниципальное образование в Октябрьском районе Ростовской области. Административным центром поселения признана станица Бессергеновская, также в состав поселения входят станица Заплавская и хутор Калинин. Территория поселения равна 167 000 кв. м, протяженность поселения превышает 17 км. Бессергеновское сельское поселение расположено на юго-востоке Октябрьского района в 30 км от города Новочеркаска. Бессергеновское сельское поселение граничит с Коммунарской и Кривянской администрациями, имеющими большой сельскохозяйственный и промышленный потенциал, Усть-Донецким и Багаевским районами.

Расположение границы проведения работ по межеванию территории показано на рисунке 1.

Изм.	Кол.уч	Лист	№док	Подп.	Дата	03-16-ОК-ДПТ-ПМТ-ОЧ.7	Лист	
								7

Изм.	Кол.уч	Лист	№док	Подп.	Дата	03-16-ОК-ДПТ-ПМТ-ОЧ.7	Лист	
								7

Изм.	Кол.уч	Лист	№док	Подп.	Дата	03-16-ОК-ДПТ-ПМТ-ОЧ.7	Лист	
								7

Изм.	Кол.уч	Лист	№док	Подп.	Дата	03-16-ОК-ДПТ-ПМТ-ОЧ.7	Лист	
								7

Изм.	Кол.уч	Лист	№док	Подп.	Дата	03-16-ОК-ДПТ-ПМТ-ОЧ.7	Лист	
								7

Изм.	Кол.уч	Лист	№док	Подп.	Дата	03-16-ОК-ДПТ-ПМТ-ОЧ.7	Лист	
								7

Изм.	Кол.уч	Лист	№док	Подп.	Дата	03-16-ОК-ДПТ-ПМТ-ОЧ.7	Лист	
								7

Изм.	Кол.уч	Лист	№док	Подп.	Дата	03-16-ОК-ДПТ-ПМТ-ОЧ.7	Лист	
								7

Изм.	Кол.уч	Лист	№док	Подп.	Дата	03-16-ОК-ДПТ-ПМТ-ОЧ.7	Лист	
								7

Изм.	Кол.уч	Лист	№док	Подп.	Дата	03-16-ОК-ДПТ-ПМТ-ОЧ.7	Лист	
								7

Изм.	Кол.уч	Лист	№док	Подп.	Дата	03-16-ОК-ДПТ-ПМТ-ОЧ.7	Лист	
								7

Изм.	Кол.уч	Лист	№док	Подп.	Дата	03-16-ОК-ДПТ-ПМТ-ОЧ.7	Лист	
								7

Изм.	Кол.уч	Лист	№док	Подп.	Дата	03-16-ОК-ДПТ-ПМТ-ОЧ.7	Лист	
								7

Изм.	Кол.уч	Лист	№док	Подп.	Дата	03-16-ОК-ДПТ-ПМТ-ОЧ.7	Лист	
								7

Изм.	Кол.уч	Лист	№док	Подп.	Дата	03-16-ОК-ДПТ-ПМТ-ОЧ.7	Лист	
								7

Изм.	Кол.уч	Лист	№док	Подп.	Дата	03-16-ОК-ДПТ-ПМТ-ОЧ.7	Лист	
								7

Изм.	Кол.уч	Лист	№док	Подп.	Дата	03-16-ОК-ДПТ-ПМТ-ОЧ.7	Лист	
								7

Изм.	Кол.уч	Лист	№док	Подп.	Дата	03-16-ОК-ДПТ-ПМТ-ОЧ.7	Лист	
								7

Изм.	Кол.уч	Лист	№док	Подп.	Дата	03-16-ОК-ДПТ-ПМТ-ОЧ.7	Лист	
								7

Изм.	Кол.уч	Лист	№док	Подп.	Дата	03-16-ОК-ДПТ-ПМТ-ОЧ.7	Лист	
								7

Изм.	Кол.уч	Лист	№док	Подп.	Дата	03-16-ОК-ДПТ-ПМТ-ОЧ.7	Лист	
								7

Изм.	Кол.уч	Лист	№док	Подп.	Дата	03-16-ОК-ДПТ-ПМТ-ОЧ.7	Лист	
								7

Изм.	Кол.уч	Лист	№док	Подп.	Дата	03-16-ОК-ДПТ-ПМТ-ОЧ.7	Лист	
								7

Изм.	Кол.уч	Лист	№док	Подп.	Дата	03-16-ОК-ДПТ-ПМТ-ОЧ.7	Лист	
								7

Изм.	Кол.уч	Лист	№док	Подп.	Дата	03-16-ОК-ДПТ-ПМТ-ОЧ.7	Лист	
								7

Изм.	Кол.уч	Лист	№док	Подп.	Дата	03-16-ОК-ДПТ-ПМТ-ОЧ.7	Лист	
								7

Изм.	Кол.уч	Лист	№док	Подп.	Дата	03-16-ОК-ДПТ-ПМТ-ОЧ.7	Лист	
								7

Изм.	Кол.уч	Лист	№док	Подп.	Дата	03-16-ОК-ДПТ-ПМТ-ОЧ.7	Лист	
								7

Изм.	Кол.уч	Лист	№док	Подп.	Дата	03-16-ОК-ДПТ-ПМТ-ОЧ.7	Лист	
								7

Изм.	Кол.уч	Лист	№док	Подп.	Дата	03-16-ОК-ДПТ-ПМТ-ОЧ.7	Лист	
								7

Изм.	Кол.уч	Лист	№док	Подп.	Дата	03-16-ОК-ДПТ-ПМТ-ОЧ.7	Лист	
								7

Изм.	Кол.уч	Лист	№док	Подп.	Дата	03-16-ОК-ДПТ-ПМТ-ОЧ.7	Лист	
								7

Изм.	Кол.уч	Лист	№док	Подп.	Дата	03-16-ОК-ДПТ-ПМТ-ОЧ.7	Лист	
								7

Изм.	Кол.уч	Лист	№док	Подп.	Дата	03-16-ОК-ДПТ-ПМТ-ОЧ.7	Лист	
								7

Изм.	Кол.уч	Лист	№док	Подп.	Дата	03-16-ОК-ДПТ-ПМТ-ОЧ.7	Лист	
								7

Изм.	Кол.уч	Лист	№док	Подп.	Дата	03-16-ОК-ДПТ-ПМТ-ОЧ.7	Лист	
								7

Изм.	Кол.уч	Лист	№док	Подп.	Дата	03-16-ОК-ДПТ-ПМТ-ОЧ.7	Лист	
								7

Изм.	Кол.уч	Лист	№док	Подп.	Дата	03-16-ОК-ДПТ-ПМТ-ОЧ.7	Лист	
								7

Изм.	Кол.уч	Лист	№док	Подп.	Дата	03-16-ОК-ДПТ-ПМТ-ОЧ.7	Лист	
								7

Изм.	Кол.уч	Лист	№док	Подп.	Дата	03-16-ОК-ДПТ-ПМТ-ОЧ.7	Лист	
								7

Изм.	Кол.уч	Лист	№док	Подп.	Дата	03-16-ОК-ДПТ-ПМТ-ОЧ.7	Лист	
								7

Изм.	Кол.уч	Лист	№док	Подп.	Дата	03-16-ОК-ДПТ-ПМТ-ОЧ.7	Лист	
								7

Изм.	Кол.уч	Лист	№док	Подп.	Дата	03-16-ОК-ДПТ-ПМТ-ОЧ.7	Лист	
								7

Изм.	Кол.уч	Лист	№док	Подп.	Дата	03-16-ОК-ДПТ-ПМТ-ОЧ.7	Лист	
								7

Изм.	Кол.уч	Лист	№док	Подп.	Дата	03-16-ОК-ДПТ-ПМТ-ОЧ.7	Лист	
								7

Изм.	Кол.уч	Лист	№док	Подп.	Дата	03-16-ОК-ДПТ-ПМТ-ОЧ.7	Лист	
								7

Изм.	Кол.уч	Лист	№док	Подп.	Дата	03-16-ОК-ДПТ-ПМТ-ОЧ.7	Лист	
								7

Изм.	Кол.уч	Лист	№док	Подп.	Дата	03-16-ОК-ДПТ-ПМТ-ОЧ.7	Лист	
								7

Изм.	Кол.уч	Лист	№док	Подп.	Дата	03-16-ОК-ДПТ-ПМТ-ОЧ.7	Лист	
								7

Изм.	Кол.уч	Лист	№док	Подп.	Дата	03-16-ОК-ДПТ-ПМТ-ОЧ.7	Лист	
								7

Изм.	Кол.уч	Лист	№док	Подп.	Дата	03-16-ОК-ДПТ-ПМТ-ОЧ.7	Лист	
								7

Изм.	Кол.уч	Лист	№док	Подп.	Дата	03-16-ОК-ДПТ-ПМТ-ОЧ.7	Лист	
								7

Изм.	Кол.уч	Лист	№док	Подп.	Дата	03-16-ОК-ДПТ-ПМТ-ОЧ.7	Лист	
								7

Изм.	Кол.уч	Лист	№док	Подп.	Дата	03-16-ОК-ДПТ-ПМТ-ОЧ.7	Лист	
								7

Изм.	Кол.уч	Лист	№док	Подп.	Дата	03-16-ОК-ДПТ-ПМТ-ОЧ.7	Лист	
								7

Изм.	Кол.уч	Лист	№док	Подп.	Дата	03-16-ОК-ДПТ-ПМТ-ОЧ.7	Лист	
								7

Изм.	Кол.уч	Лист	№док	Подп.	Дата	03-16-ОК-ДПТ-ПМТ-ОЧ.7	Лист	
								7

Изм.	Кол.уч	Лист	№док	Подп.	Дата	03-16-ОК-ДПТ-ПМТ-ОЧ.7	Лист	
								7

Изм.	Кол.уч	Лист	№док	Подп.	Дата	03-16-ОК-ДПТ-ПМТ-ОЧ.7	Лист	
								7

Изм.	Кол.уч	Лист	№док	Подп.	Дата	03-16-ОК-ДПТ-ПМТ-ОЧ.7	Лист	
								7

Изм.	Кол.уч	Лист	№док	Подп.	Дата	03-16-ОК-ДПТ-ПМТ-ОЧ.7	Лист	
								7

Изм.	Кол.уч	Лист	№док	Подп.	Дата	03-16-ОК-ДПТ-ПМТ-ОЧ.7	Лист	
								7

Изм.	Кол.уч	Лист	№док	Подп.	Дата	03-16-ОК-ДПТ-ПМТ-ОЧ.7	Лист	
								7

Изм.	Кол.уч	Лист	№док	Подп.	Дата	03-16-ОК-ДПТ-ПМТ-ОЧ.7	Лист	
								7

Изм.	Кол.уч	Лист	№док	Подп.	Дата	03-16-ОК-ДПТ-ПМТ-ОЧ.7	Лист	
								7

Изм.	Кол.уч	Лист	№док	Подп.	Дата	03-16-ОК-ДПТ-ПМТ-ОЧ.7	Лист	
								7

Изм.	Кол.уч	Лист	№док	Подп.	Дата	03-16-ОК-ДПТ-ПМТ-ОЧ.7	Лист	
								7

Изм.	Кол.уч	Лист	№док	Подп.	Дата	03-16-ОК-ДПТ-ПМТ-ОЧ.7	Лист	
								7

Изм.	Кол.уч	Лист	№док	Подп.	Дата	03-16-ОК-ДПТ-ПМТ-ОЧ.7	Лист	
								7

Изм.	Кол.уч	Лист	№док	Подп.	Дата	03-16-ОК-ДПТ-ПМТ-ОЧ.7	Лист	
								7

Изм.	Кол.уч	Лист	№док	Подп.	Дата	03-16-ОК-ДПТ-ПМТ-ОЧ.7	Лист	
								7

Изм.	Кол.уч	Лист	№док	Подп.	Дата	03-16-ОК-ДПТ-ПМТ-ОЧ.7	Лист	
								7

Изм.	Кол.уч	Лист	№док	Подп.	Дата	03-16-ОК-ДПТ-ПМТ-ОЧ.7	Лист	
								7

Изм.	Кол.уч	Лист	№док	Подп.	Дата	03-16-ОК-ДПТ-ПМТ-ОЧ.7	Лист	
								7

Изм.	Кол.уч	Лист	№док	Подп.	Дата	03-16-ОК-ДПТ-ПМТ-ОЧ.7	Лист	
								7

Изм.	Кол.уч	Лист	№док	Подп.	Дата	03-16-ОК-ДПТ-ПМТ-ОЧ.7	Лист	
								7

Изм.	Кол.уч	Лист	№док	Подп.	Дата	03-16-ОК-ДПТ-ПМТ-ОЧ.7	Лист	
								7

Изм.	Кол.уч	Лист	№док	Подп.	Дата	03-16-ОК-ДПТ-ПМТ-ОЧ.7	Лист	
								7

Изм.	Кол.уч	Лист	№док	Подп.	Дата	03-16-ОК-ДПТ-ПМТ-ОЧ.7	Лист	
								7

Изм.	Кол.уч	Лист	№док	Подп.	Дата	03-16-ОК-ДПТ-ПМТ-ОЧ.7	Лист	
								7

Изм.	Кол.уч	Лист	№док	Подп.	Дата	03-16-ОК-ДПТ-ПМТ-ОЧ.7	Лист	
								7

Изм.	Кол.уч	Лист	№док	Подп.	Дата	03-16-ОК-ДПТ-ПМТ-ОЧ.7	Лист	
								7

Изм.	Кол.уч	Лист	№док	Подп.	Дата	03-16-ОК-ДПТ-ПМТ-ОЧ.7	Лист	
								7

Изм.	Кол.уч	Лист	№док	Подп.	Дата	03-16-ОК-ДПТ-ПМТ-ОЧ.7	Лист	
								7

Изм.	Кол.уч	Лист	№док	Подп.	Дата	03-16-ОК-ДПТ-ПМТ-ОЧ.7	Лист	
								7

Изм.	Кол.уч	Лист	№док	Подп.	Дата	03-16-ОК-ДПТ-ПМТ-ОЧ.7	Лист	
								7

Изм.	Кол.уч	Лист	№док	Подп.	Дата	03-16-ОК-ДПТ-ПМТ-ОЧ.7	Лист	
								7

Изм.	Кол.уч	Лист	№док	Подп.	Дата	03-16-ОК-ДПТ-ПМТ-ОЧ.7	Лист	
								7

Изм.	Кол.уч	Лист	№док	Подп.	Дата	03-16-ОК-ДПТ-ПМТ-ОЧ.7	Лист	
								7

Изм.	Кол.уч	Лист	№док	Подп.	Дата	03-16-ОК-ДПТ-ПМТ-ОЧ.7	Лист	
								7

Изм.	Кол.уч	Лист	№док	Подп.	Дата	03-16-ОК-ДПТ-ПМТ-ОЧ.7	Лист	
								7

Изм.	Кол.уч	Лист	№док	Подп.	Дата	03-16-ОК-ДПТ-ПМТ-ОЧ.7	Лист	
								7

Изм.	Кол.уч	Лист	№док	Подп.	Дата	03-16-ОК-ДПТ-ПМТ-ОЧ.7	Лист	
								7

Изм.	Кол.уч	Лист	№док	Подп.	Дата	03-16-ОК-ДПТ-ПМТ-ОЧ.7	Лист	
								7

Изм.	Кол.уч	Лист	№док	Подп.	Дата	03-16-ОК-ДПТ-ПМТ-ОЧ.7	Лист	
								7

Изм.	Кол.уч	Лист	№док	Подп.	Дата	03-16-ОК-ДПТ-ПМТ-ОЧ.7	Лист	
								7

Изм.	Кол.уч	Лист	№док	Подп.	Дата	03-16-ОК-ДПТ-ПМТ-ОЧ.7	Лист	
								7

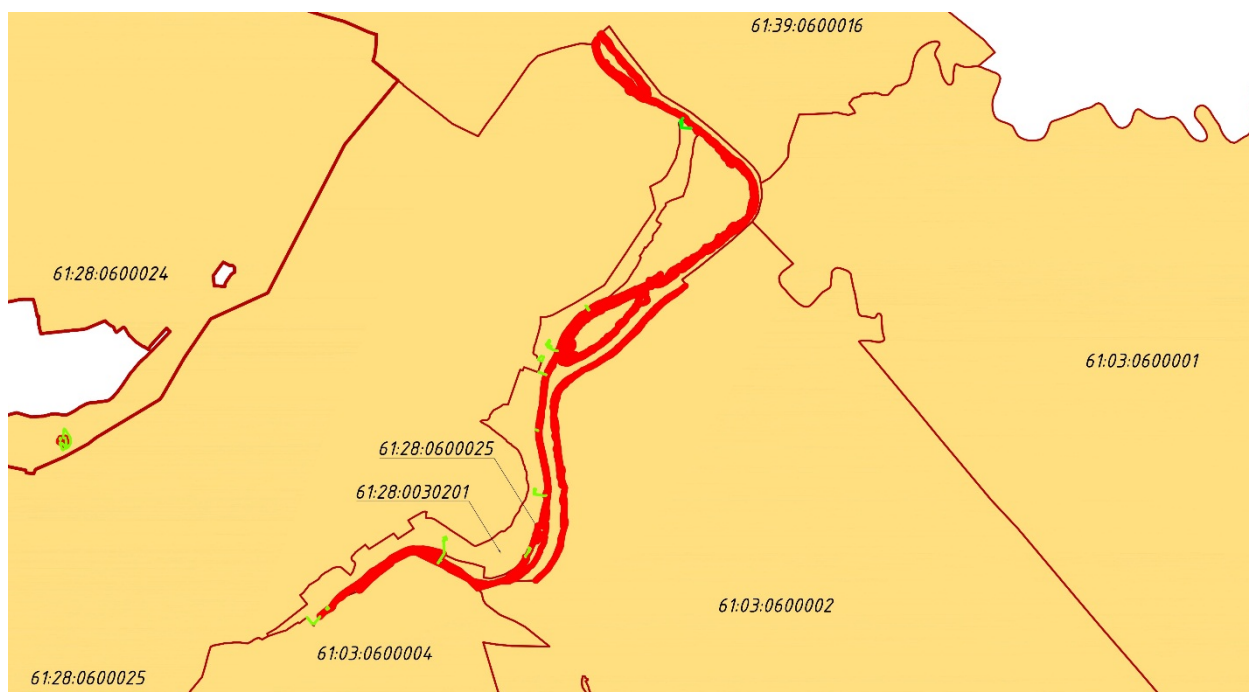
Изм.	Кол.уч	Лист	№док	Подп.	Дата	03-16-ОК-ДПТ-ПМТ-ОЧ.7	Лист	
								7

Изм.	Кол.уч	Лист
------	--------	------



Рис.1. Обзорная схема месторасположения района работ

Объект капитального строительства по проекту «Строительство Багаевского гидроузла на р. Дон» пересекает 5 кадастровых кварталов: 61:03:0600002, 61:28:0600025, 61:28:0600024, 61:28:0030201, 61:28:0504201 согласно кадастровому делению территории Ростовской области (рис.2).



- Границы земельных участков, предназначенных для размещения объектов капитального строительства федерального значения
— Граница кадастрового квартала
61:03:0600002 Номер кадастрового квартала

Рис.2. Схема кадастрового деления территории Ростовской области

Изм.	Кол.уч	Лист	№док	Подп.	Дата	03-16-ОК-ДПТ-ПМТ-ОЧ.7	Лист 8
Изм.	Кол.уч	Лист	№док	Подп.	Дата		

ПРОЕКТНЫЕ ПРЕДЛОЖЕНИЯ ПО МЕЖЕВАНИЮ ТЕРРИТОРИИ

В рамках разработки проекта межевания территории, предназначенной для размещения Объекта:

- в границах размещения объектов федерального значения необходимо формирование 167 земельных участков, общей площадью 78,26 га, в том числе:

- 96 земельных участков, общей площадью 5,81 га, формируемых путем раздела существующих земельных участков;
- 71 земельный участок, общей площадью 72,45 га, формируемый из земель, муниципальная или государственная собственность на которые не разграничена.

- в границах размещения временных объектов на период строительства необходимо формирование 10 земельных участков, общей площадью 2,55 га, в том числе:

- 3 земельных участка, общей площадью 2,06 га, предназначенных для установления публичных сервитутов;
- 7 земельных участков, общей площадью 0,49 га, формируемых из земель, муниципальная или государственная собственность на которые не разграничена.

Для определения состава земельных участков, подлежащих межеванию в рамках проекта, использовались данные имущественно-правовой инвентаризации по объекту «Строительство Багаевского гидроузла на р. Дон», сведения единого государственного реестра недвижимости, предоставленные Федеральным государственным бюджетным учреждением «Федеральная кадастровая палата «Росреестра» по Ростовской области.

В рамках разработки проекта межевания были выявлены существующие земельные участки с наложением границ. В следствии чего образуемый земельный участок с условным номером ОБ14(1) накладывается на образуемые земельные участки с условными номерами ОБ2(1), ОБ3(1), ОБ4(1), ОБ5(1), образуемый земельный участок с условным номером ОБ15(1) накладывается на образуемые земельные участки с условными номерами ОБ6(1), ОБ7(1), образуемый земельный участок с условным номером ОБ16(1) накладывается на образуемые земельные участки с условными номерами ОБ10(1), ОБ11(1), общая площадь наложений составляет 0,03 га.

Уточнение границ земельных участков, в отношении которых проведена процедура государственного кадастрового учета, в настоящем проекте межевания территории предусматривается в целях устранения:

- сохранения существующих недостатков землепользований (наложения границ, чересполосица и другие);

Инв. № подл.	Подпись и дата	Взам. инв. №	03-16-ОК-ДПТ-ПМТ-ОЧ.7						Лист 9
Изм.	Кол.уч	Лист	№док	Подп.	Дата				

- нарушений положений земельного законодательства в части формирования земельных участков в границах водных объектов (положения ст. 102 Земельного кодекса РФ);

- несоответствия площади земельного участка, определенной исходя из координат характерных точек его границ, сведения о которых содержатся в едином государственном реестре недвижимости, площади земельного участка, сведения о которой содержатся в едином государственном реестре недвижимости.

Таким образом, уточнению в рамках проекта межевания территории Объекта подлежит земельный участок с кадастровым номером 61:28:0030201:669, площадью 3 га.

Кроме того, в границах работ по межеванию территории расположен земельный участок с кадастровым номером 61:28:0030201:802 в площади которого выявлена кадастровая ошибка.

К изъятию для государственных нужд в целях размещения Объекта предполагается 58 существующих земельных участков, общей площадью 5,42 га.

В Едином государственном реестре недвижимости отсутствуют сведения о земельных участках с условными номерами ОБ92, ОБ93, ОБ96, ОБ101-ОБ107, частично или полностью расположенными в границах размещения объекта федерального значения, месторасположение данных земельных участков указано согласно фактически выявленным границам, в проекте межевания в отношении данных участков предусмотрено проведение кадастровых работ по образованию из земель неразграниченной государственной собственности. При необходимости, в случае уточнения сведений о правообладателе данного земельного участка, следует предусмотреть работы по его изъятию.

При проектировании в целях определения мест допустимого размещения зданий, строений, сооружений линии отступа от красных линий размещаются на расстоянии, равном минимальному отступу от красных линий в сторону существующей или планируемой застройки поселения или городского округа. Согласно проекту планировки территории Объекта:

- действия градостроительных регламентов в части минимальных отступов от границ земельного участка в границах зон планируемого размещения искусственно созданного для судоходства внутреннего водного пути р. Дон, гидротехнических сооружений, необходимых для эксплуатации Багаевского гидроузла на р. Дон (водосброс-регулятор), гидротехнических сооружений, необходимых для эксплуатации Багаевского гидроузла на р. Дон (берегозащитных сооружений), объектов капитального строительства в целях обеспечения организаций коммунальными услугами, временных сооружений на

Изм.	Кол.уч	Лист	№ док	Подп.	Дата	Инв. № подл.	Подпись и дата	Взам. инв. №	<p>03-16-ОК-ДПТ-ПМТ-ОЧ.7</p>	Лист
										10

период строительства объекта - объектов капитального строительства в целях обеспечения организаций коммунальными услугами не распространяется на земельные участки, предназначенные для размещения линейных объектов и (или) занятые линейными объектами;

- градостроительные регламенты в границах зон планируемого размещения гидротехнического сооружения Багаевский гидроузел на р. Дон, сооружений, имеющих назначение по временному хранению, распределению и перевалке грузов, для строительства Багаевского гидроузла на р. Дон, временных сооружений на период строительства объекта - сооружений, имеющих назначение по временному хранению, распределению и перевалке грузов, подъездных автомобильных дорог для строительства Багаевского гидроузла на р. Дон не установлены.

Таким образом, учитывая положения проекта планировки территории Объекта о том, что планируемые параметры не нормируются или не имеют ограничений, линии отступа от красных линий (линии регулирования застройки) не устанавливаются.

Виды разрешенного использования формируемых в рамках Проекта земельных участков устанавливаются в соответствии с классификатором видов разрешенного использования утвержденным Приказом Министерства экономического развития Российской Федерации от 1 сентября 2014 года № 540 в зависимости от назначения возводимых сооружений:

- зона затопления – «Водный транспорт»;
- сооружения инженерной защиты в зоне водохранилища – «Гидротехнические сооружения»;
- временные площадки – «Склады»;
- размещение инженерных коммуникаций – «Коммунальное обслуживание».

В рамках проекта межевания для существующих земельных участков предусматривается процедура раздела исходного участка с сохранением исходной категории земель, а затем в соответствии с Федеральным законом от 21 декабря 2004 года № 172-ФЗ «О переводе земель или земельных участков из одной категории в другую» предусмотрена процедура перевода образованных в результате раздела земельных участков в границах размещения объекта капитального строительства из исходной категории земель (за исключением земель лесного фонда, в границах которых расположены основные сооружения гидроузла и сооружения инженерной защиты в зоне водохранилища) в «земли водного фонда» вне границ населенного пункта и в «земли населенных пунктов» в границах населенных пунктов, находящихся на территории Бессергеновского сельского поселения

Изм.	Кол.уч	Лист	№ док	Подп.	Дата	03-16-ОК-ДПТ-ПМТ-ОЧ.7	Лист
Изм.	Кол.уч	Лист	№ док	Подп.	Дата	03-16-ОК-ДПТ-ПМТ-ОЧ.7	11

Октябрьского района. На землях лесного фонда, в границах которых расположены основные сооружения гидроузла и сооружения инженерной защиты в зоне водохранилища, изменение категории земель не предусматривается. Образующие земельные участки затрагивают земли лесного фонда с целевым назначением «защитные леса», с категорией защитности – «леса, расположенные в водоохраных зонах». В соответствии с действующим законодательством допускается использование данных лесов, для размещения водохранилищ и строительства гидротехнических сооружений, включая сплошную рубку, без перевода земель лесного фонда в земли иных категорий.

Категория земель образуемых участков из земель, государственная или муниципальная собственность на которые не разграничена, устанавливается:

- в границах населенных пунктов – «земли населенных пунктов»,
- вне границ населенного пункта – «земли водного фонда» или «земли промышленности, энергетики, транспорта, связи, радиовещания, телевидения, информатики, земли для обеспечения космической деятельности, земли обороны, безопасности и земли иного специального назначения» в зависимости от назначения возводимых сооружений. В случае, если границы населенных пунктов не пройдут процедуру постановки на кадастровый учёт, следует предусмотреть установление категории образуемым земельным участкам в соответствии с их функциональным назначением, если таковые находятся вне границ населенных пунктов.

- в границах лесных участков – «земли лесного фонда» для размещения основных сооружений гидроузла и сооружения инженерной защиты в зоне водохранилища и «земли водного фонда» для зоны затопления. В соответствии с планируемыми изменениями в действующем законодательстве следует предусмотреть возможность сохранения категории образуемым земельным участкам - «земли лесного фонда», без перевода в «земли водного фонда» с присвоением соответствующего вида разрешенного использования в зависимости от назначения возводимых сооружений.

Береговая полоса водного объекта является территорией общего пользования, установление иных территорий общего пользования данным проектом межевания не предусмотрено.

В проекте межевания выделены следующие зоны с особыми условиями использования территории (в том числе, охранные зоны, прошедшие государственный кадастровый учет и (или) установленные от существующих сетей и объектов):

- Охранный зона воздушных линий электропередачи до 1 кВ;
- Охранный зона воздушных линий электропередачи до 6-10 кВ;

Изм.	Кол.уч	Лист	№ док	Подп.	Дата	03-16-ОК-ДПТ-ПМТ-ОЧ.7	Лист
Изм.	Кол.уч	Лист	№ док	Подп.	Дата	03-16-ОК-ДПТ-ПМТ-ОЧ.7	12

- Охранная зона сооружений трубопроводного транспорта;
- Береговая полоса водного объекта;
- Прибрежная защитная полоса водного объекта;
- Водоохранная зона водного объекта
- Санитарно-защитная зона.

Стоит также отметить, что вблизи границ проектирования выявлены границы особо охраняемых природных территорий.

Кроме того, на территории проектируемого Объекта расположены водные объекты: река Дон, река Старый Дон, река Седой Дон, река Сухой Дон, река Сусат, река Маныч, река Аксай, ерик Минин, ерик Грачевник, ерик Намчин, Теплый канал. В границах данных объектов не ведется формирование земельных участков в соответствии с п. 2 ст. 102 Земельного кодекса Российской Федерации.

Инв. № подл.	Подпись и дата	Взам. инв. №							03-16-ОК-ДПТ-ПМТ-ОЧ.7	Лист	
											13
			Изм.	Кол.уч	Лист	№док	Подп.	Дата			

УСЛОВНЫЕ ОБОЗНАЧЕНИЯ:

- Административная граница поселения
- Административная граница населенного пункта
- Границы зон планируемого размещения объектов федерального значения для строительства Багаевского гидроузла на р. Дон
- Границы зон планируемого размещения временных объектов федерального значения на период строительства Багаевского гидроузла на р. Дон
- Границы существующих и планируемых элементов планировочной структуры:
существующих:
- Территорий общего пользования планируемых:
- Территорий общего пользования
- Территории, занятые линейными объектами и предназначенные для размещения линейных объектов
- Границы существующих земельных участков
- Границы земельных участков, подлежащих уточнению
- Границы выявленных земельных участков
- Границы образуемых земельных участков
- ОБ1(1)

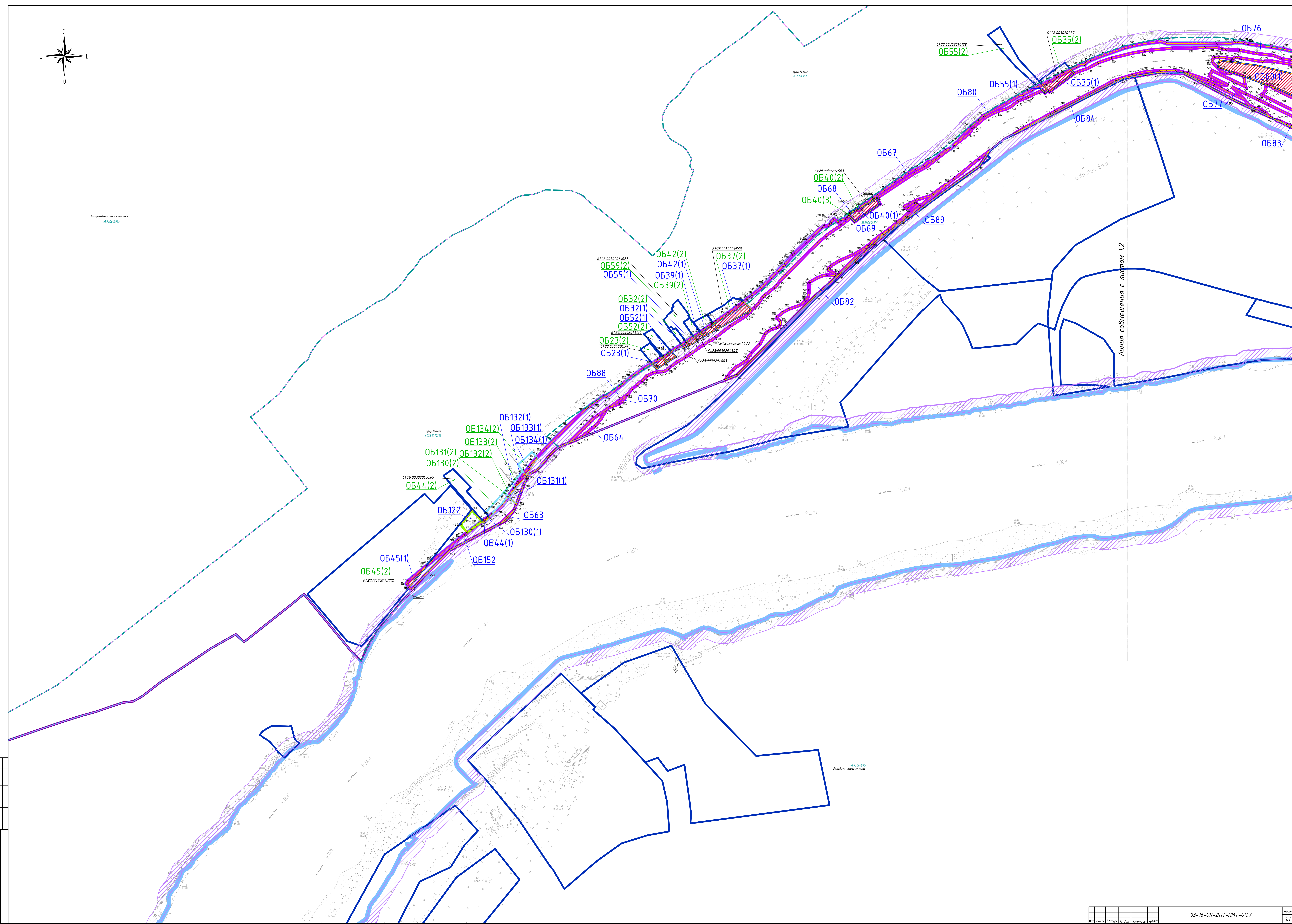
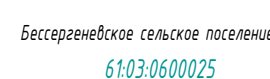
- Условный номер образуемого земельного участка в границах зон планируемого размещения объектов федерального значения для строительства Багаевского гидроузла на р. Дон
- ОБ1(2)

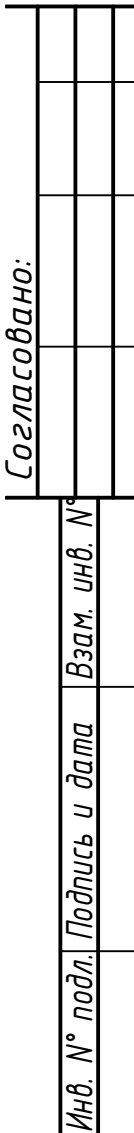
- Условный номер образуемого земельного участка за границами зон планируемого размещения объектов федерального значения для строительства Багаевского гидроузла на р. Дон
- 61:39:0500801:242

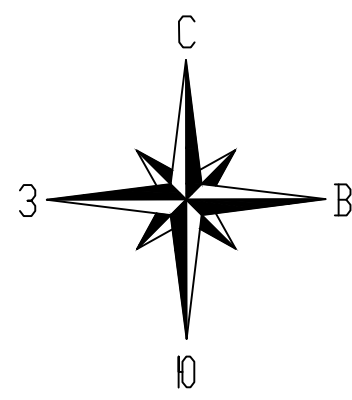
- Кадастровый номер существующего земельного участка
- Границы кадастровых кварталов
- 61:03:0600016

- Номер кадастрового квартала
- Поворотная точка границы образуемого земельного участка
- Земельные участки, предполагаемые к изъятию для государственных нужд
- Красные линии









0538(2)
6128.0030201557
(ЕЗ 6128.0030201558)
0538(1)

05117

0597

Линия совмещения с листом 1.4

6163.0000025
Безразличная ссылка на лист

6163.0000002
Безразличная ссылка на лист

6163.000002542

улица Колосов
6128.0030201

05149(2) 05149(1) 05107
05148(2) 05148(1)
05147(2) 05147(1)
05146(2) 05146(1)
05145(2) 05145(1)
05144(2) 05144(1)
05143(2) 05143(1)
05142(2) 05142(1)
0548(1)
0548(2)
6128.00302012929

0565

05140(2) 05140(1)
05141 05139

0593(1)
0593(2)
05138(2)
05138(1)

05137(1)
05137(2)

0590

05136(1)

05136(2)

05135(3)

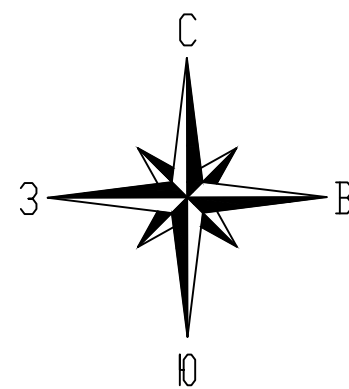
Линия совмещения с листом 1.2

Безразличная ссылка на лист
6163.0000002

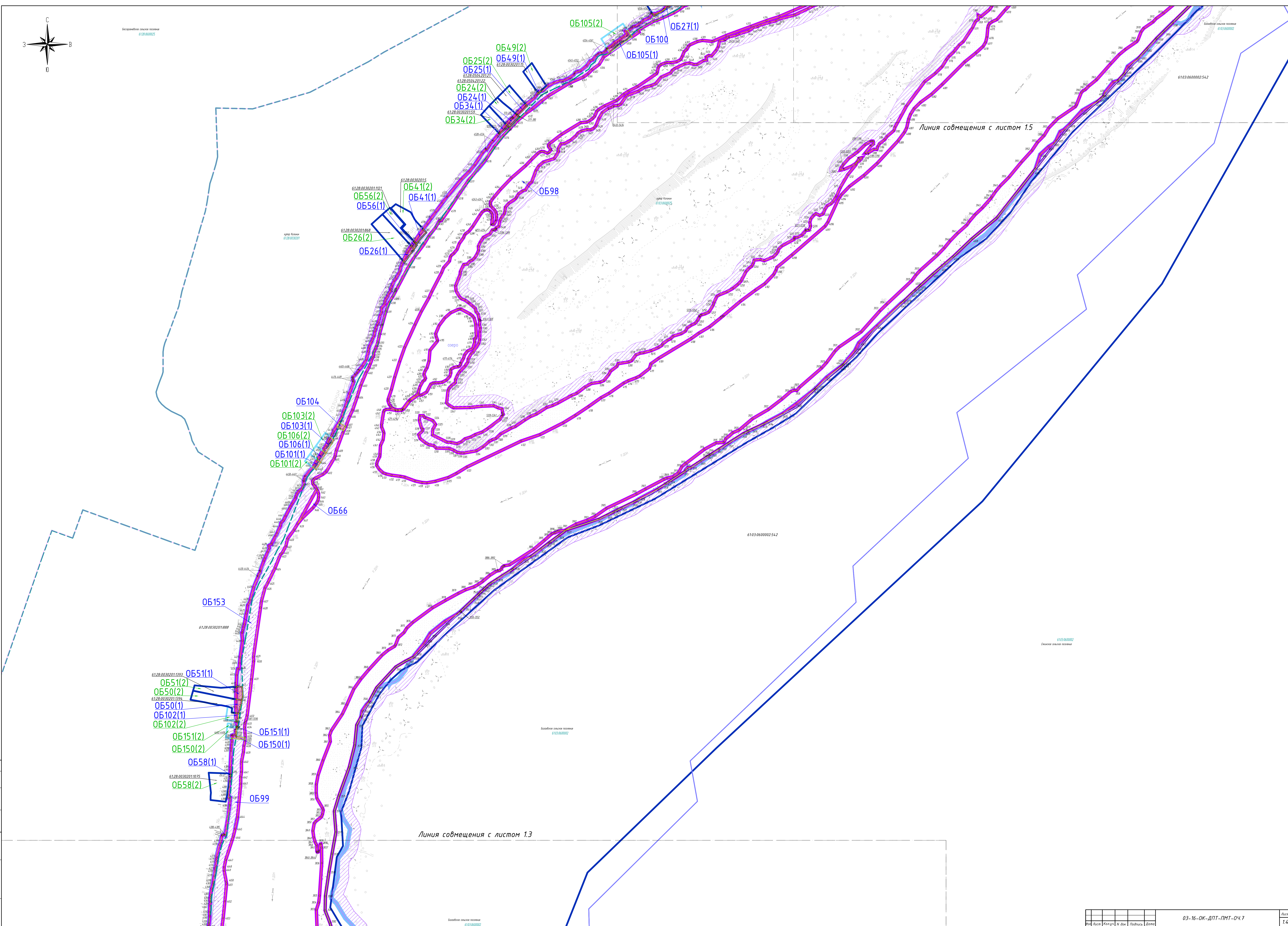
Имя	Лист	Код документа	Имя документа	Дата

03-16-ОК-ДПТ-ПМТ-ОЧ.7

Лист
1.3



Базисная точка полигона
6103.060002

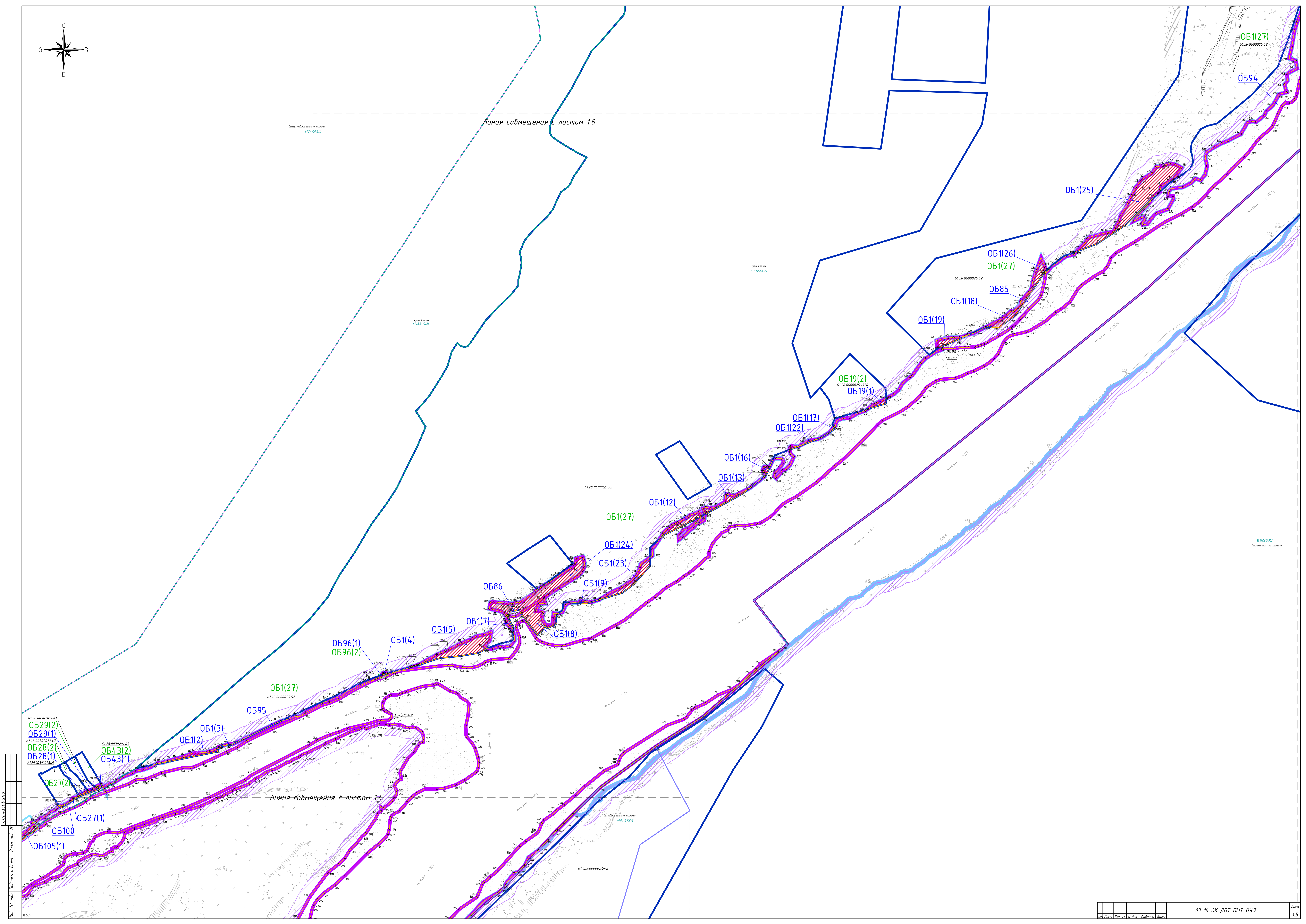


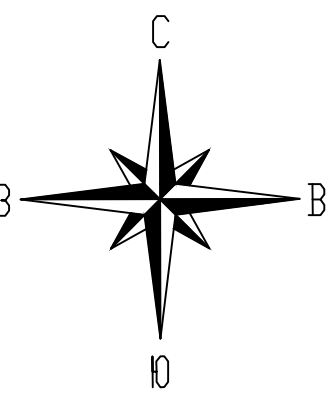
Имя	Лист	Код документа	И. д. д. д.	Подпись	Дата

03-16-ОК-ДПТ-ПМТ-04.7

Лист

1.4





0Б20(6)

0Б20(2)

0Б20(1)

0Б20(4)

0Б20(3)

Линия совмещения с листом 1.7

0Б92(1)

0Б92(2)

0Б91

0Б30(2)

0Б30(1)

0Б47(1)

0Б54(1)

0Б47(2)

0Б54(2)

0Б53(1)

0Б53(2)

0Б73

0Б81

0Б1(27)

61.28.06.00025.52

0Б12(2)

0Б12(1)

0Б1(6)

0Б1(15)

0Б1(11)

0Б1(27)

61.28.06.00025.52

0Б1(14)

0Б1(21)

0Б1(1)

0Б1(10)

0Б1(27)

61.28.06.00025.52

0Б94

Линия совмещения с листом 1.5

Муниципальное образование
61.03.06.00016

Муниципальное образование
61.28.06.00025

Муниципальное образование
61.28.06.00021

Муниципальное образование
61.03.06.00025

Муниципальное образование
61.03.06.00001

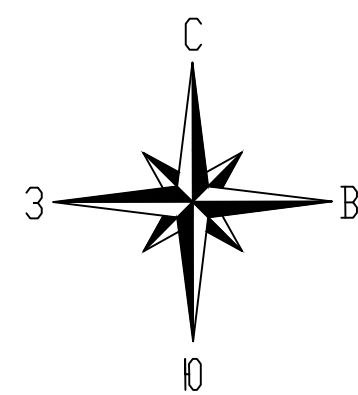
Имя	Лист	Код докум.	И. дон.	Подпись	Дата

03-16-ОК-ДПТ-ПМТ-04.7

Лист

1.6

Создано	Имя	Лист	Код докум.	И. дон.	Подпись	Дата



Площадь застройки
6128.0600016

Площадь застройки
6128.0600016

Бетонная плита
6128.0600025

059(1)

059(2)

6128.0600025.14.2
(ЕЗ 6128.0600025.201)

0574

0521(4)

0521(3)

0521(1)

0521(2)

0520(5)

0575

0520(6)

0520(2)

0520(1)

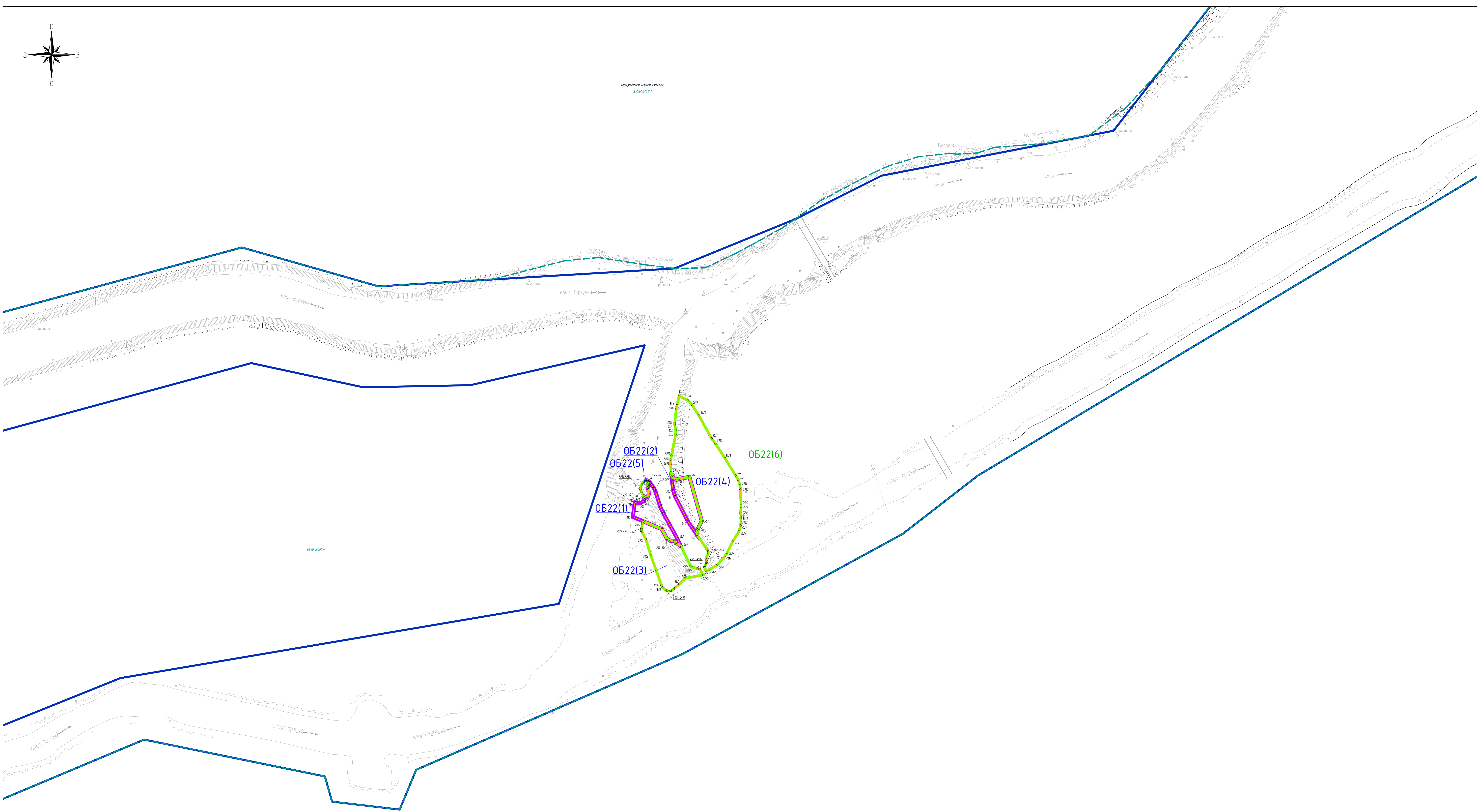
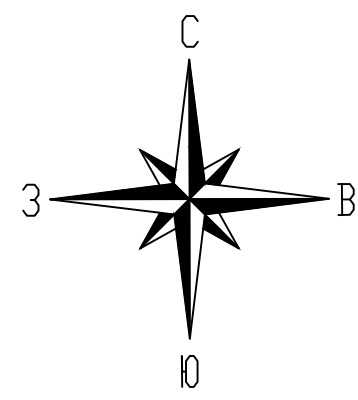
0520(4)

Линия совмещения с листом 1.6

Имя	Лист	Код	Имя	Лист	Код	Имя	Лист	Код
Имя	Лист	Код	Имя	Лист	Код	Имя	Лист	Код

03-16-ОК-ДПТ-ПМТ-04.7

Лист
1.7

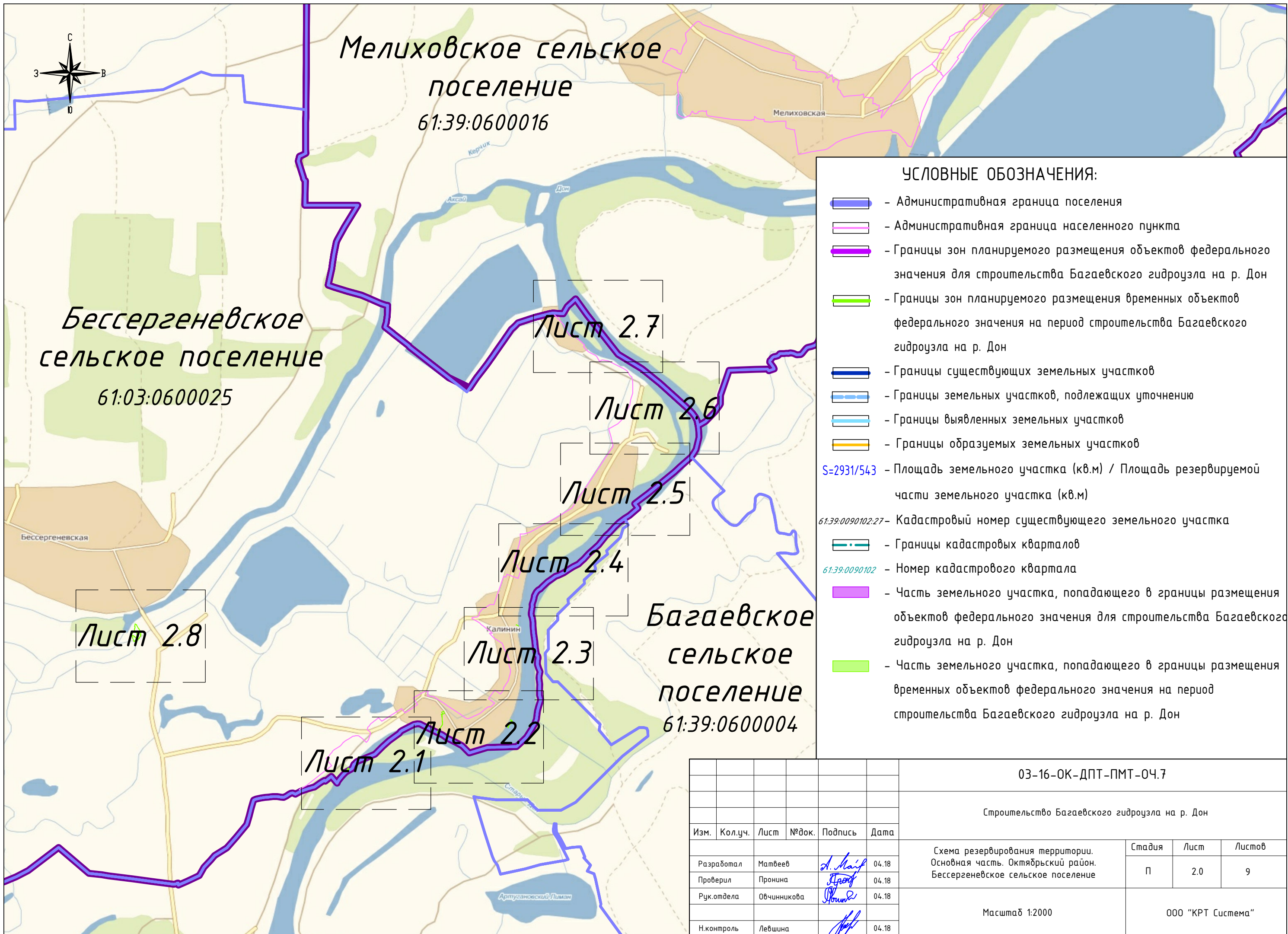


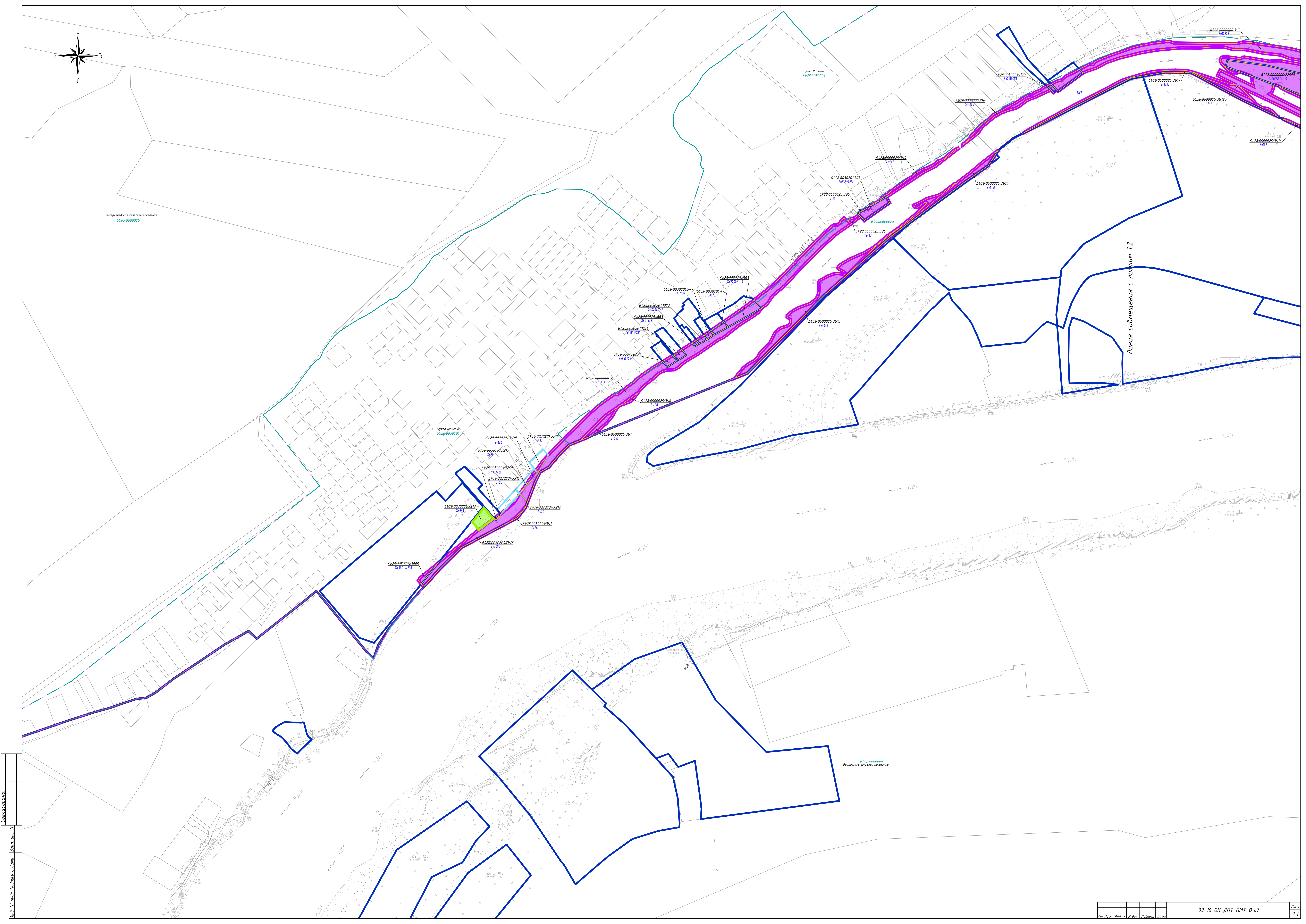
Бессеребрянская ольховая поляна
6129.06.00201

Бессеребрянская ольховая поляна
6129.06.00202

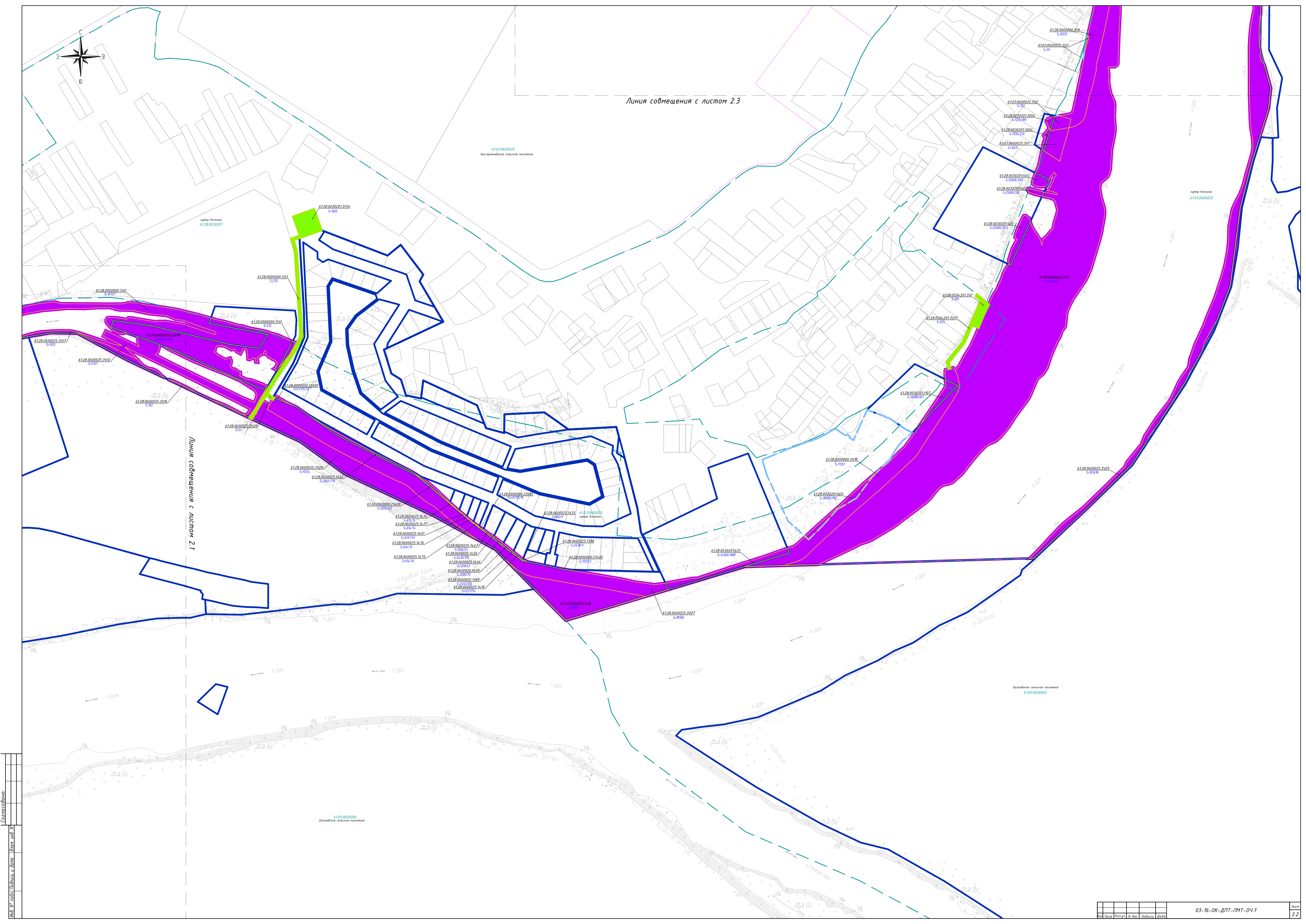
Создано	
Изм. №	Изд. №
Подпись	Дата
Изм. №	Изд. №
Подпись	Дата
Изм. №	Изд. №
Подпись	Дата
Изм. №	Изд. №
Подпись	Дата

Изм.	Изд.	Изм.	Изд.	Изм.	Изд.
Изм.	Изд.	Изм.	Изд.	Изм.	Изд.

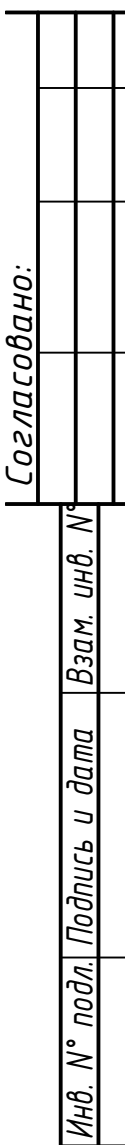


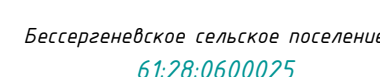


Лист № 1.2. Подпись и дата. Взам. инв. №



Лист 2.2





Линия совмещения с листом 2.5

Линия совмещения с листом 2.3

61:03:0600002
Елкинское сельское поселение

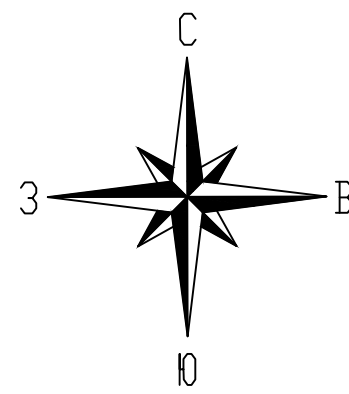
Багаевское сельское поселение
61-03-0600002

Богдановское сельское поселение
61-03-0600002

03-16-OK-ДПТ-ПМТ-04.7

10

10



Бессерпечное сельское поселение
6128.06.000025

Линия совмещения с листом 2.6

хутор Колычки
6103.06.000025

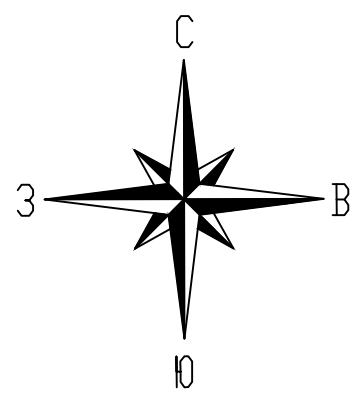
хутор Колычки
6128.06.000025

Александровское сельское поселение
6103.06.000001

Елицинское сельское поселение
6103.06.000002

Бессерпечное сельское поселение
6103.06.000002

Линия совмещения с листом 2.4



Линия совмещения с листом 2.7

Линия совмещения с листом 2.5

Мелиховское сельское поселение
6103.0600016

Боготеревское сельское поселение
6128.0600025

курор. Калитин
6128.0030201

курор. Калитин
6103.0600025

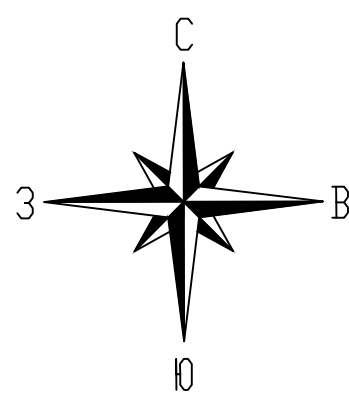
Акимовское сельское поселение
6103.0600001

Имя	Фамилия	Имя	Фамилия	Имя	Фамилия

03-16-ОК-ДПТ-ПМТ-04.7

Лист
2.6

Лист
2.6



Мелиховское сельское поселение
6103.06.00016

Мелиховское сельское поселение
6103.06.00016

Бессерданибское сельское поселение
6128.06.00025

Мелиховское сельское поселение
6139.06.00016

Усть-Калыш
6128.06.00025

ДОН

Линия совмещения с листом 2.6

6128.06.00025.14.2
(2.9 6128.06.00025.201)
S=10391204.7161/111

6128.06.00025.3910
S=1500

6128.06.00025.1112
S=21304.7163

6128.06.00025.1112
S=21304.71

6128.06.00025.1112
S=103907.14

6128.06.00025.1115
S=21304.701

6128.06.00025.3411
S=1682

6128.06.00025.1115
S=21304.712

6128.06.00025.1115
S=21304.716

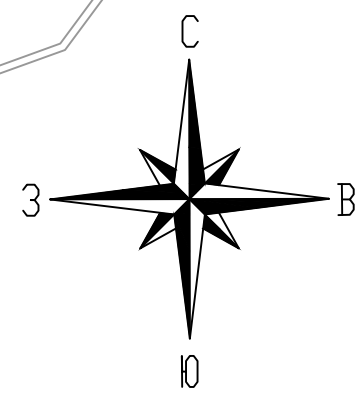
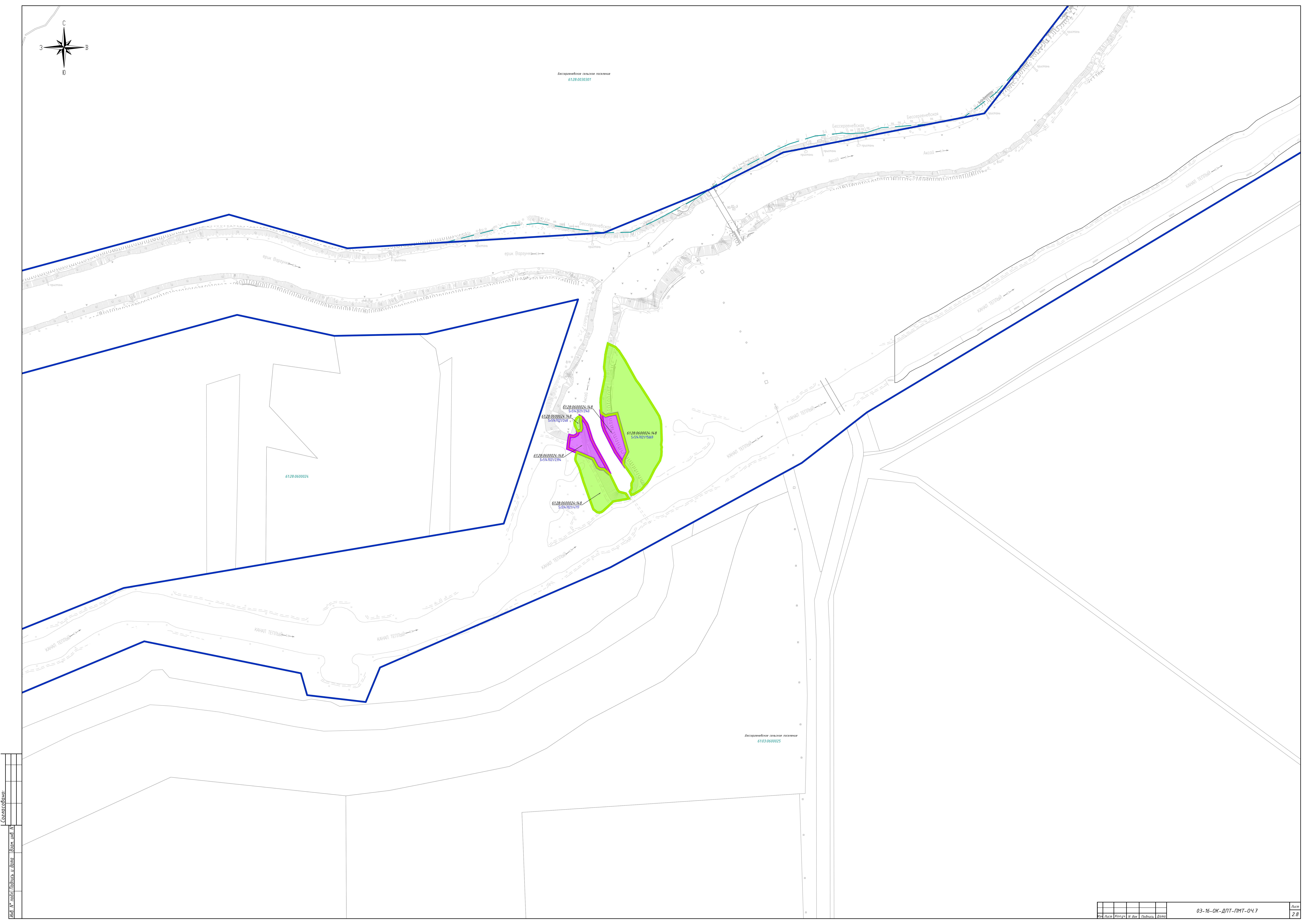
6128.06.00025.1115
S=21304.716

Изм.	Лист	Кол. ил.	И. дин.	Подпись	Дата

03-16-ОК-ДПТ-ПМТ-04.7

Лист
2.7

Создано
Изм. № 1
Изм. № 2
Изм. № 3
Изм. № 4
Изм. № 5
Изм. № 6
Изм. № 7
Изм. № 8
Изм. № 9
Изм. № 10
Изм. № 11
Изм. № 12
Изм. № 13
Изм. № 14
Изм. № 15
Изм. № 16
Изм. № 17
Изм. № 18
Изм. № 19
Изм. № 20
Изм. № 21
Изм. № 22
Изм. № 23
Изм. № 24
Изм. № 25
Изм. № 26
Изм. № 27
Изм. № 28
Изм. № 29
Изм. № 30
Изм. № 31
Изм. № 32
Изм. № 33
Изм. № 34
Изм. № 35
Изм. № 36
Изм. № 37
Изм. № 38
Изм. № 39
Изм. № 40
Изм. № 41
Изм. № 42
Изм. № 43
Изм. № 44
Изм. № 45
Изм. № 46
Изм. № 47
Изм. № 48
Изм. № 49
Изм. № 50
Изм. № 51
Изм. № 52
Изм. № 53
Изм. № 54
Изм. № 55
Изм. № 56
Изм. № 57
Изм. № 58
Изм. № 59
Изм. № 60
Изм. № 61
Изм. № 62
Изм. № 63
Изм. № 64
Изм. № 65
Изм. № 66
Изм. № 67
Изм. № 68
Изм. № 69
Изм. № 70
Изм. № 71
Изм. № 72
Изм. № 73
Изм. № 74
Изм. № 75
Изм. № 76
Изм. № 77
Изм. № 78
Изм. № 79
Изм. № 80
Изм. № 81
Изм. № 82
Изм. № 83
Изм. № 84
Изм. № 85
Изм. № 86
Изм. № 87
Изм. № 88
Изм. № 89
Изм. № 90
Изм. № 91
Изм. № 92
Изм. № 93
Изм. № 94
Изм. № 95
Изм. № 96
Изм. № 97
Изм. № 98
Изм. № 99
Изм. № 100



Бессергеевское сельское поселение
6128-0030301

6128-0600024

6128-0600024-14.8
S=514.7021714

6128-0600024-14.9
S=514.7021714

6128-0600024-14.8
S=514.7021714

6128-0600024-14.8
S=514.7021714

6128-0600024-14.8
S=514.7021714

Бессергеевское сельское поселение
6128-0600023

Лист	№	подл.	Подпись	и дата	Взнос	лист	№

Имя	Фамилия	Имя	Фамилия	Имя	Фамилия	Имя	Фамилия

03-16-ОК-ДПТ-ПМТ-04.7