



Акционерное общество

А К В А Т И К

Проектно-строительная гидротехническая компания
Экспертный центр по безопасности гидротехнических сооружений

Телефон: (495) 787-49-84 факс: (495) 787-49-85 e-mail: info@aquatic.ru <http://www.aquatic.ru>

Свидетельство № П-4-16-0287 от 06 апреля 2016 г.

ФБУ «АЗОВО-ДОНСКАЯ БАССЕЙНОВАЯ АДМИНИСТРАЦИЯ»

«СТРОИТЕЛЬСТВО БАГАЕВСКОГО ГИДРОУЗЛА НА Р. ДОН»

**ВНЕСЕНИЕ ИЗМЕНЕНИЙ В ДОКУМЕНТАЦИЮ ПО ПЛАНИРОВКЕ
ТЕРРИТОРИИ**

ПРОЕКТ МЕЖЕВАНИЯ ТЕРРИТОРИИ

ОСНОВНАЯ ЧАСТЬ

**РОСТОВСКАЯ ОБЛАСТЬ. ОКТЯБРЬСКИЙ РАЙОН. БЕССЕРГЕНЕВСКОЕ СЕЛЬСКОЕ
ПОСЕЛЕНИЕ**

ТОМ 31

03-16-ОК-ДПТ-ПМТ-ОЧ.7

Книга 1

Окончание

2018



Акционерное общество

А К В А Т И К

Проектно-строительная гидротехническая компания
Экспертный центр по безопасности гидротехнических сооружений

Телефон: (495) 787-49-84 факс: (495) 787-49-85 e-mail: info@aquatic.ru <http://www.aquatic.ru>

Свидетельство № П-4-16-0287 от 06 АПРЕЛЯ 2016 Г.

ФБУ «АЗОВО-ДОНСКАЯ БАССЕЙНОВАЯ АДМИНИСТРАЦИЯ»

«СТРОИТЕЛЬСТВО БАГАЕВСКОГО ГИДРОУЗЛА НА Р. ДОН»

**ВНЕСЕНИЕ ИЗМЕНЕНИЙ В ДОКУМЕНТАЦИЮ ПО ПЛАНИРОВКЕ
ТЕРРИТОРИИ**

ПРОЕКТ МЕЖЕВАНИЯ ТЕРРИТОРИИ

ОСНОВНАЯ ЧАСТЬ

**РОСТОВСКАЯ ОБЛАСТЬ. БАГАЕВСКИЙ РАЙОН. БЕССЕРГЕНЕВСКОЕ СЕЛЬСКОЕ
ПОСЕЛЕНИЕ**

ТОМ 31

03-16-ОК-ДПТ-ПМТ-ОЧ.7

Книга 1

Окончание

Генеральный директор

Д.С. Башкиров

Главный инженер проекта

А.А. Воронин

2018



Общество с ограниченной ответственностью
«СпецГеоТрансПроект»

ФБУ «АЗОВО-ДОНСКАЯ БАССЕЙНОВАЯ АДМИНИСТРАЦИЯ»

«СТРОИТЕЛЬСТВО БАГАЕВСКОГО ГИДРОУЗЛА НА Р. ДОН»

**ВНЕСЕНИЕ ИЗМЕНЕНИЙ В ДОКУМЕНТАЦИЮ ПО ПЛАНИРОВКЕ
ТЕРРИТОРИИ**

ПРОЕКТ МЕЖЕВАНИЯ ТЕРРИТОРИИ

ОСНОВНАЯ ЧАСТЬ

**РОСТОВСКАЯ ОБЛАСТЬ. БАГАЕВСКИЙ РАЙОН. БЕССЕРГЕНЕВСКОЕ СЕЛЬСКОЕ
ПОСЕЛЕНИЕ**

ТОМ 31

03-16-ОК-ДПТ-ПМТ-ОЧ.7

**Книга 1
Окончание**

Генеральный директор

Д.В. Прислонов

Руководитель проекта

С.В. Сладков

2018

***ВНЕСЕНИЕ ИЗМЕНЕНИЙ В ДОКУМЕНТАЦИЮ ПО ПЛАНИРОВКЕ
ТЕРРИТОРИИ
«СТРОИТЕЛЬСТВО БАГАЕВСКОГО ГИДРОУЗЛА НА Р. ДОН»***

***ПРОЕКТ МЕЖЕВАНИЯ ТЕРРИТОРИИ
ОСНОВНАЯ ЧАСТЬ***

РОСТОВСКАЯ ОБЛАСТЬ. ОКТЯБРЬСКИЙ РАЙОН. БЕССЕРГЕНЕВСКОЕ
СЕЛЬСКОЕ ПОСЕЛЕНИЕ
ТОМ 31

03-16-ОК-ДПТ-ПМТ-ОЧ.7

Книга 1

Окончание

<i>Заказчик:</i>	<i>ООО «СпецГеоТрансПроект»</i>
<i>Исполнитель:</i>	<i>ООО «КРТ Система»</i>

Генеральный директор

А.В. Сердюков

Технический директор

Р.С. Левицкий

Главный инженер

В.А. Аничкин

г. Санкт-Петербург

2018

Состав документации по планировке территории

№ тома, части	Шифр	Наименование	Примечание
ПРОЕКТ ПЛАНИРОВКИ ТЕРРИТОРИИ			
Основная часть			
<i>Положение о характеристиках планируемого развития территории</i>			
ТОМ 1 начало	03-16-ОК-ДПТ-ППТ-ОЧ.1	Проект планировки территории. Основная часть. Положение о характеристиках планируемого развития территории	
ТОМ 1 окончание	03-16-ОК-ДПТ-ППТ-ОЧ.1	Проект планировки территории. Основная часть. Положение о характеристиках планируемого развития территории	
<i>Графические материалы</i>			
ТОМ 2	03-16-ОК-ДПТ-ППТ-ОЧ.2	Проект планировки территории. Основная часть. Графические материалы. Ростовская область. Багаевский район. Манычское сельское поселение	
ТОМ 3	03-16-ОК-ДПТ-ППТ-ОЧ.3	Проект планировки территории. Основная часть. Графические материалы. Ростовская область. Багаевский район. Багаевское сельское поселение	
ТОМ 4	03-16-ОК-ДПТ-ППТ-ОЧ.4	Проект планировки территории. Основная часть. Графические материалы. Ростовская область. Багаевский район. Елкинское сельское поселение	
ТОМ 5	03-16-ОК-ДПТ-ППТ-ОЧ.5	Проект планировки территории. Основная часть. Графические материалы. Ростовская область. Багаевский район. Ажиновское сельское поселение	
ТОМ 6	03-16-ОК-ДПТ-ППТ-ОЧ.6	Проект планировки территории. Основная часть. Графические материалы. Ростовская область. Октябрьский район. Бессергеновское сельское поселение	
ТОМ 7	03-16-ОК-ДПТ-ППТ-ОЧ.7	Проект планировки территории. Основная часть. Графические материалы. Ростовская область. Усть-Донецкий район. Мелиховское сельское поселение	
ТОМ 8	03-16-ОК-ДПТ-ППТ-ОЧ.8	Проект планировки территории. Основная часть. Графические материалы. Ростовская область. Усть-Донецкий район. Пухляковское сельское поселение	
ТОМ 9	03-16-ОК-ДПТ-ППТ-ОЧ.9	Проект планировки территории. Основная часть. Графические материалы. Ростовская область. Усть-Донецкий район. Раздорское сельское поселение	
ТОМ 10	03-16-ОК-ДПТ-ППТ-ОЧ.10	Проект планировки территории. Основная часть. Графические материалы. Ростовская область.	

Взам. инв. №									
Подпись и дата									
Инв. № подл.	Изм.	Кол.уч	Лист	№док	Подп.	Дата	03-16-ОК-ДПТ-СП		
	Рук. проекта	Божук			<i>Божук</i>	04.2018			
	Разработал	Шенбергер			<i>Шенбергер</i>	04.2018			
	Проверил	Семина			<i>Семина</i>	04.2018			
	Н. контр.	Семина			<i>Семина</i>	04.2018			
Состав документации по планировке территории							Стадия	Лист	Листов
							П	1	6
							ООО «КРТ Система»		

№ тома, части	Шифр	Наименование	Примечание
		Семикаракорский район. Сусатское сельское поселение	
ТОМ 11	03-16-ОК-ДПТ-ППТ-ОЧ.11	Проект планировки территории. Основная часть. Графические материалы. Ростовская область. Семикаракорский район. Семикаракорское городское поселение	
ТОМ 12	03-16-ОК-ДПТ-ППТ-ОЧ.12	Проект планировки территории. Основная часть. Графические материалы. Ростовская область. Семикаракорский район. Кочетовское сельское поселение	
ТОМ 13	03-16-ОК-ДПТ-ППТ-ОЧ.13	Проект планировки территории. Основная часть. Графические материалы. Ростовская область. Усть-Донецкий район. Крымское сельское поселение	
Материалы по обоснованию			
<i>Пояснительная записка</i>			
ТОМ 14	03-16-ОК-ДПТ-ППТ-МО.1	Проект планировки территории. Материалы по обоснованию. Пояснительная записка	
<i>Графические материалы</i>			
ТОМ 15 Книга 1	03-16-ОК-ДПТ-ППТ-МО.2	Проект планировки территории. Материалы по обоснованию. Графические материалы. Ростовская область. Багаевский район. Манычское сельское поселение	
ТОМ 15 Книга 2	03-16-ОК-ДПТ-ППТ-МО.3	Проект планировки территории. Материалы по обоснованию. Графические материалы. Ростовская область. Багаевский район. Манычское сельское поселение	
ТОМ 16 Книга 1	03-16-ОК-ДПТ-ППТ-МО.4	Проект планировки территории. Материалы по обоснованию. Графические материалы. Ростовская область. Багаевский район. Багаевское сельское поселение	
ТОМ 16 Книга 2 начало	03-16-ОК-ДПТ-ППТ-МО.5	Проект планировки территории. Материалы по обоснованию. Графические материалы. Ростовская область. Багаевский район. Багаевское сельское поселение	
ТОМ 16 Книга 2 окончание	03-16-ОК-ДПТ-ППТ-МО.5	Проект планировки территории. Материалы по обоснованию. Графические материалы. Ростовская область. Багаевский район. Багаевское сельское поселение	
ТОМ 16 Книга 3	03-16-ОК-ДПТ-ППТ-МО.6	Проект планировки территории. Материалы по обоснованию. Графические материалы. Ростовская область. Багаевский район. Багаевское сельское поселение	

Изм.	Кол.уч	Лист	№ док	Подп.	Дата
Ив. № подл.	Подпись и дата	Взам. инв. №			

Изм.	Кол.уч	Лист	№ док	Подп.	Дата

03-16-ОК-ДПТ-СП

Лист

2

№ тома, части	Шифр	Наименование	Примечание
ТОМ 17	03-16-ОК-ДПТ-ППТ-МО.7	Проект планировки территории. Материалы по обоснованию. Графические материалы. Ростовская область. Багаевский район. Елкинское сельское поселение	
ТОМ 18	03-16-ОК-ДПТ-ППТ-МО.8	Проект планировки территории. Материалы по обоснованию. Графические материалы. Ростовская область. Багаевский район. Ажиновское сельское поселение	
ТОМ 19 Книга 1	03-16-ОК-ДПТ-ППТ-МО.9	Проект планировки территории. Материалы по обоснованию. Графические материалы. Ростовская область. Октябрьский район. Бессергеновское сельское поселение	
ТОМ 19 Книга 2	03-16-ОК-ДПТ-ППТ-МО.10	Проект планировки территории. Материалы по обоснованию. Графические материалы. Ростовская область. Октябрьский район. Бессергеновское сельское поселение	
ТОМ 20 Книга 1	03-16-ОК-ДПТ-ППТ-МО.11	Проект планировки территории. Материалы по обоснованию. Графические материалы. Ростовская область. Усть-Донецкий район. Мелиховское сельское поселение	
ТОМ 20 Книга 2	03-16-ОК-ДПТ-ППТ-МО.12	Проект планировки территории. Материалы по обоснованию. Графические материалы. Ростовская область. Усть-Донецкий район. Мелиховское сельское поселение	
ТОМ 21	03-16-ОК-ДПТ-ППТ-МО.13	Проект планировки территории. Материалы по обоснованию. Графические материалы. Ростовская область. Усть-Донецкий район. Пухляковское сельское поселение	
ТОМ 22 Книга 1	03-16-ОК-ДПТ-ППТ-МО.14	Проект планировки территории. Материалы по обоснованию. Графические материалы. Ростовская область. Усть-Донецкий район. Раздорское сельское поселение	
ТОМ 22 Книга 2	03-16-ОК-ДПТ-ППТ-МО.15	Проект планировки территории. Материалы по обоснованию. Графические материалы. Ростовская область. Усть-Донецкий район. Раздорское сельское поселение	
ТОМ 23	03-16-ОК-ДПТ-ППТ-МО.16	Проект планировки территории. Материалы по обоснованию. Графические материалы. Ростовская область. Семикаракорский район. Сусатское сельское поселение	
ТОМ 24 Книга 1	03-16-ОК-ДПТ-ППТ-МО.17	Проект планировки территории. Материалы по обоснованию. Графические материалы. Ростовская область. Семикаракорский район. Семикаракорское городское поселение	

Взам. инв. №	
Подпись и дата	
Инв. № подл.	

Изм.	Кол.уч	Лист	№док	Подп.	Дата

№ тома, части	Шифр	Наименование	Примечание
ТОМ 24 Книга 2	03-16-ОК-ДПТ-ППТ-МО.18	Проект планировки территории. Материалы по обоснованию. Графические материалы. Ростовская область. Семикаракорский район. Семикаракорское городское поселение	
ТОМ 25 Книга 1	03-16-ОК-ДПТ-ППТ-МО.19	Проект планировки территории. Материалы по обоснованию. Графические материалы. Ростовская область. Семикаракорский район. Кочетовское сельское поселение	
ТОМ 25 Книга 2	03-16-ОК-ДПТ-ППТ-МО.20	Проект планировки территории. Материалы по обоснованию. Графические материалы. Ростовская область. Семикаракорский район. Кочетовское сельское поселение	
ТОМ 26	03-16-ОК-ДПТ-ППТ-МО.21	Проект планировки территории. Материалы по обоснованию. Графические материалы. Ростовская область. Усть-Донецкий район. Крымское сельское поселение	
ПРОЕКТ МЕЖЕВАНИЯ ТЕРРИТОРИИ			
Основная часть			
ТОМ 27 Книга 1 начало	03-16-ОК-ДПТ-ПМТ-ОЧ.1	Проект межевания территории. Основная часть. Ростовская область. Багаевский район. Манычское сельское поселение	
ТОМ 27 Книга 1 окончание	03-16-ОК-ДПТ-ПМТ-ОЧ.1	Проект межевания территории. Основная часть. Ростовская область. Багаевский район. Манычское сельское поселение	
ТОМ 27 Книга 2	03-16-ОК-ДПТ-ПМТ-ОЧ.2	Проект межевания территории. Основная часть. Ростовская область. Багаевский район. Манычское сельское поселение	
ТОМ 28 Книга 1 начало	03-16-ОК-ДПТ-ПМТ-ОЧ.3	Проект межевания территории. Основная часть. Ростовская область. Багаевский район. Багаевское сельское поселение	
ТОМ 28 Книга 1 окончание	03-16-ОК-ДПТ-ПМТ-ОЧ.3	Проект межевания территории. Основная часть. Ростовская область. Багаевский район. Багаевское сельское поселение	
ТОМ 28 Книга 2	03-16-ОК-ДПТ-ПМТ-ОЧ.4	Проект межевания территории. Основная часть. Ростовская область. Багаевский район. Багаевское сельское поселение	
ТОМ 29	03-16-ОК-ДПТ-ПМТ-ОЧ.5	Проект межевания территории. Основная часть. Ростовская область. Багаевский район. Елкинское сельское поселение	
ТОМ 30	03-16-ОК-ДПТ-ПМТ-ОЧ.6	Проект межевания территории. Основная часть. Ростовская область. Багаевский район. Ажиновское сельское поселение	
ТОМ 31 начало	03-16-ОК-ДПТ-ПМТ-ОЧ.7	Проект межевания территории. Основная часть. Ростовская область. Октябрьский район. Бессергеновское сельское поселение	
ТОМ 31 окончание	03-16-ОК-ДПТ-ПМТ-ОЧ.7	Проект межевания территории. Основная часть. Ростовская область. Октябрьский район. Бессергеновское сельское поселение	

Взам. инв. №	
Подпись и дата	
Инв. № подл.	

Изм.	Кол.уч	Лист	№док	Подп.	Дата

03-16-ОК-ДПТ-СП

Лист

4





						03-16-ОК-ДПТ-СП	Лист
							5
Изм.	Кол.уч	Лист	№док	Подп.	Дата		

№ тома, части	Шифр	Наименование	Примечание
ТОМ 42	03-16-ОК-ДПТ-ПМТ-МО.4	Проект межевания территории. Материалы по обоснованию. Ростовская область. Багаевский район. Ажиновское сельское поселение	
ТОМ 43	03-16-ОК-ДПТ-ПМТ-МО.5	Проект межевания территории. Материалы по обоснованию. Ростовская область. Октябрьский район. Бессергеновское сельское поселение	
ТОМ 44	03-16-ОК-ДПТ-ПМТ-МО.6	Проект межевания территории. Материалы по обоснованию. Ростовская область. Усть-Донецкий район. Мелиховское сельское поселение	
ТОМ 45	03-16-ОК-ДПТ-ПМТ-МО.7	Проект межевания территории. Материалы по обоснованию. Ростовская область. Усть-Донецкий район. Пухляковское сельское поселение	
ТОМ 46	03-16-ОК-ДПТ-ПМТ-МО.8	Проект межевания территории. Материалы по обоснованию. Ростовская область. Усть-Донецкий район. Раздорское сельское поселение	
ТОМ 47	03-16-ОК-ДПТ-ПМТ-МО.9	Проект межевания территории. Материалы по обоснованию. Ростовская область. Семикаракорский район. Сусатское сельское поселение	
ТОМ 48	03-16-ОК-ДПТ-ПМТ-МО.10	Проект межевания территории. Материалы по обоснованию. Ростовская область. Семикаракорский район. Семикаракорское городское поселение	
ТОМ 49	03-16-ОК-ДПТ-ПМТ-МО.11	Проект межевания территории. Материалы по обоснованию. Ростовская область. Семикаракорский район. Кочетовское сельское поселение	
ТОМ 50	03-16-ОК-ДПТ-ПМТ-МО.12	Проект межевания территории. Материалы по обоснованию. Ростовская область. Усть-Донецкий район. Крымское сельское поселение	
ГРАДОСТРОИТЕЛЬНЫЕ ПЛАНЫ ЗЕМЕЛЬНЫХ УЧАСТКОВ			
ТОМ 51	03-16-ОК-ДПТ-ГПЗУ.1	Градостроительные планы земельных участков. Ростовская область. Багаевский район. Манычское сельское поселение	
ТОМ 52	03-16-ОК-ДПТ-ГПЗУ.2	Градостроительные планы земельных участков. Ростовская область. Октябрьский район. Бессергеновское сельское поселение	
ТОМ 53	03-16-ОК-ДПТ-ГПЗУ.3	Градостроительные планы земельных участков. Ростовская область. Усть-Донецкий район. Раздорское сельское поселение	
ТОМ 54	03-16-ОК-ДПТ-ГПЗУ.4	Градостроительные планы земельных участков. Ростовская область. Семикаракорский район. Семикаракорское городское поселение	

Изм.	Кол.уч	Лист	№ док	Подп.	Дата
Ив. № подл.	Подпись и дата	Взам. инв. №			

№ п/п	Наименование документа	№ стр.
1	Содержание	4
2	Приложение 1. Экспликация уточняемых земельных участков, расположенных в границах проведения работ по межеванию территории для строительства объектов федерального значения в рамках реализации проекта: «Строительство Багаевского гидроузла на р. Дон»	-
3	Приложение 2. Экспликация земельных участков, образуемых и изменяемых при разработке документации по межеванию территории для строительства объектов федерального значения в рамках реализации проекта: «Строительство Багаевского гидроузла на р. Дон»	-
4	Приложение 3. Экспликация земельных участков, образуемых путем раздела, находящихся за пределами границ зоны планируемого размещения объектов федерального значения в рамках реализации проекта: «Строительство Багаевского гидроузла на р. Дон»	-
5	Приложение 4. Экспликация частей земельных участков, на которые устанавливаются публичные сервитуты, а также земельных участков, образуемых в границах размещения временных объектов федерального значения на период реализации проекта: «Строительство Багаевского гидроузла на р. Дон»	-
6	Приложение 5. Экспликация земельных участков, в местоположении которых выявлена кадастровая ошибка, расположенных в границах проведения работ по межеванию территории для строительства объектов федерального значения в рамках реализации проекта: «Строительство Багаевского гидроузла на р. Дон»	-
7	Приложение 6. Экспликация земельных участков, предполагаемых к изъятию для государственных или муниципальных нужд, для размещения объектов федерального значения в рамках реализации проекта: «Строительство Багаевского гидроузла на р. Дон»	-
8	Приложение 7. Перечень земельных участков, которые полностью или частично расположены в границах резервируемых земель для строительства объектов федерального значения в рамках реализации проекта: «Строительство Багаевского гидроузла на р. Дон»	-
9	Приложение 8. Геоданные земельных участков, уточняемых при разработке документации по межеванию территории для строительства объектов федерального значения в рамках реализации проекта: «Строительство Багаевского гидроузла на р. Дон»	-
10	Приложение 9. Геоданные земельных участков, образуемых при разработке документации по межеванию территории для строительства объектов федерального значения в рамках реализации проекта: «Строительство Багаевского гидроузла на р. Дон»	-
11	Приложение 10. Геоданные земельных участков, на которые устанавливаются публичные сервитуты, а также земельных участков, образуемых в границах размещения временных объектов федерального значения на период реализации проекта: «Строительство Багаевского гидроузла на р. Дон»	-
12	Приложение 11. Каталоги координат поворотных точек границ земельных участков, предназначенных для строительства объектов федерального значения в рамках реализации проекта: «Строительство Багаевского гидроузла на р. Дон»	-
13	Приложение 12. Каталоги координат поворотных точек границ земельных участков, предназначенных для размещения временных объектов федерального значения на период реализации проекта: «Строительство Багаевского гидроузла на р. Дон»	-

Взам. инв. №	Подпись и дата	Инв. № подл.

						03-16-ОК-ДПТ-ПМТ-ОЧ.7			
Изм.	Кол.уч	Лист	№док	Подп.	Дата				
						Содержание	Стадия	Лист	Листов
Разработал	Матвеев			04.18	П		1	1	
Проверил	Пронина			04.18	ООО «КРТ Система»				
Рук.отдела	Овчинникова			04.18					
Н.контроль	Левшина			04.18					

**Экспликация уточняемых земельных участков, расположенных в границах проведения работ по межеванию территории для строительства объектов
федерального значения в рамках реализации проекта: «Строительство Багаевского гидроузла на р. Дон»**

№ П/П	Кадастровый номер земельного участка	Адрес земельного участка	Правообладатель	Вид права	Категория земель	Вид разрешенного использования земельного участка	Площадь земельного участка, кв. м
1	2	3		4	5	6	7
1	61:28:0030201:669	Ростовская обл., р-н Октябрьский, х. Калинин, ул. Аксайская, 1-а	Российская Федерация / Федеральное государственное бюджетное образовательное учреждение высшего образования "Донской государственный аграрный университет"	Собственность / Постоянное (бессрочное) пользование	Земли особо охраняемых природных территорий	Под базой отдыха ГУ Новочеркасская государственная мелиоративная академия	30000

Экспликация земельных участков, образуемых и изменяемых при разработке документации по межеванию территории для строительства объектов федерального значения в рамках реализации проекта: «Строительство Багаевского гидроузла на р. Дон»

№ П/П	№ участка на схеме	Кадастровый номер образуемого/ изменяемого земельного участка	Адрес образуемого/ изменяемого земельного участка	Категория земель существующих земельных участков	Планируемая категория земель образуемых земельных участков	Настоящий вид разрешенного использования образуемых и изменяемых земельных участков	Планируемый вид разрешенного использования образуемых и изменяемых земельных участков	Площадь исходного земельного участка (контура многоконтурного участка), кв.м	Площадь образуемого и изменяемого земельного участка, кв.м	Способ образования земельного участка
1	2	3	4	5	6	7	8	9	10	11
1	ОБ1(1)	61:28:0600025:52:3V1	Ростовская область, Октябрьский район, Багаевское лесничество, квартал 1, выделы 1-17 и квартал 2, выделы 1-15	Земли лесного фонда *	Земли водного фонда	Для использования, охраны, защиты и воспроизводства лесов	Водный транспорт	1345196	129	Раздел существующего земельного участка с изменением вида разрешенного использования и категории земель образованного в результате раздела земельного участка в границах размещения Объекта
2	ОБ1(2)	61:28:0600025:52:3V2	Ростовская область, Октябрьский район, Багаевское лесничество, квартал 1, выделы 1-17 и квартал 2, выделы 1-15	Земли лесного фонда *	Земли водного фонда	Для использования, охраны, защиты и воспроизводства лесов	Водный транспорт	1345196	399	Раздел существующего земельного участка с изменением вида разрешенного использования и категории земель образованного в результате раздела земельного участка в границах размещения Объекта
3	ОБ1(3)	61:28:0600025:52:3V3	Ростовская область, Октябрьский район, Багаевское лесничество, квартал 1, выделы 1-17 и квартал 2, выделы 1-15	Земли лесного фонда *	Земли водного фонда	Для использования, охраны, защиты и воспроизводства лесов	Водный транспорт	1345196	27	Раздел существующего земельного участка с изменением вида разрешенного использования и категории земель образованного в результате раздела земельного участка в границах размещения Объекта
4	ОБ1(4)	61:28:0600025:52:3V4	Ростовская область, Октябрьский район, Багаевское лесничество, квартал 1, выделы 1-17 и квартал 2, выделы 1-15	Земли лесного фонда *	Земли водного фонда	Для использования, охраны, защиты и воспроизводства лесов	Водный транспорт	1345196	16	Раздел существующего земельного участка с изменением вида разрешенного использования и категории земель образованного в результате раздела земельного участка в границах размещения Объекта
5	ОБ1(5)	61:28:0600025:52:3V5	Ростовская область, Октябрьский район, Багаевское лесничество, квартал 1, выделы 1-17 и квартал 2, выделы 1-15	Земли лесного фонда *	Земли водного фонда	Для использования, охраны, защиты и воспроизводства лесов	Водный транспорт	1345196	2206	Раздел существующего земельного участка с изменением вида разрешенного использования и категории земель образованного в результате раздела земельного участка в границах размещения Объекта
6	ОБ1(6)	61:28:0600025:52:3V6	Ростовская область, Октябрьский район, Багаевское лесничество, квартал 1, выделы 1-17 и квартал 2, выделы 1-15	Земли лесного фонда *	Земли водного фонда	Для использования, охраны, защиты и воспроизводства лесов	Водный транспорт	1345196	3072	Раздел существующего земельного участка с изменением вида разрешенного использования и категории земель образованного в результате раздела земельного участка в границах размещения Объекта
7	ОБ1(7)	61:28:0600025:52:3V7	Ростовская область, Октябрьский район, Багаевское лесничество, квартал 1, выделы 1-17 и квартал 2, выделы 1-15	Земли лесного фонда *	Земли водного фонда	Для использования, охраны, защиты и воспроизводства лесов	Водный транспорт	1345196	140	Раздел существующего земельного участка с изменением вида разрешенного использования и категории земель образованного в результате раздела земельного участка в границах размещения Объекта
8	ОБ1(8)	61:28:0600025:52:3V8	Ростовская область, Октябрьский район, Багаевское лесничество, квартал 1, выделы 1-17 и квартал 2, выделы 1-15	Земли лесного фонда *	Земли водного фонда	Для использования, охраны, защиты и воспроизводства лесов	Водный транспорт	1345196	1621	Раздел существующего земельного участка с изменением вида разрешенного использования и категории земель образованного в результате раздела земельного участка в границах размещения Объекта
9	ОБ1(9)	61:28:0600025:52:3V9	Ростовская область, Октябрьский район, Багаевское лесничество, квартал 1, выделы 1-17 и квартал 2, выделы 1-15	Земли лесного фонда *	Земли водного фонда	Для использования, охраны, защиты и воспроизводства лесов	Водный транспорт	1345196	72	Раздел существующего земельного участка с изменением вида разрешенного использования и категории земель образованного в результате раздела земельного участка в границах размещения Объекта

1	2	3	4	5	6	7	8	9	10	11
32	ОБ8(1)	61:28:0600025:1455:3У1	Ростовская область, р-н Октябрьский, х Калинин, ул. Институтская, №9	Земли населенных пунктов	Земли населенных пунктов	Для ведения личного подсобного хозяйства	Гидротехнические сооружения	800	9	Раздел существующего земельного участка с изменением вида разрешенного использования образованного в результате раздела земельного участка в границах размещения Объекта
	ОБ17(1)	61:28:0600025:1398:3У1	Ростовская область, р-н Октябрьский, х Калинин, ул. Институтская, №9	Земли населенных пунктов	Земли населенных пунктов	Для ведения личного подсобного хозяйства	Гидротехнические сооружения	2478		Раздел существующего земельного участка с изменением вида разрешенного использования образованного в результате раздела земельного участка в границах размещения Объекта
33	ОБ9(1)	61:28:0600025:142:3У1 (ЕЗ 61:28:0600025:201:3У1)	Ростовская обл, р-н Октябрьский, х Калинин	Земли сельскохозяйственного назначения	Земли водного фонда	Для сельскохозяйственного производства	Водный транспорт	12915 (2047760)	113	Раздел существующего земельного участка с изменением вида разрешенного использования и категории земель образованного в результате раздела земельного участка в границах размещения Объекта
34	ОБ10(1)	61:28:0600025:1410:3У1	Ростовская область, р-н Октябрьский, х Калинин, ул. Институтская, №7	Земли населенных пунктов	Земли населенных пунктов	Для ведения личного подсобного хозяйства	Гидротехнические сооружения	1227	54	Раздел существующего земельного участка с изменением вида разрешенного использования образованного в результате раздела земельного участка в границах размещения Объекта
35	ОБ11(1)	61:28:0600025:1409:3У1	Ростовская область, р-н Октябрьский, х Калинин, ул. Институтская, №7	Земли населенных пунктов	Земли населенных пунктов	Для ведения личного подсобного хозяйства	Гидротехнические сооружения	1226	72	Раздел существующего земельного участка с изменением вида разрешенного использования образованного в результате раздела земельного участка в границах размещения Объекта
36	ОБ12(1)	61:28:0600025:1405:3У1	Ростовская обл, Октябрьский р-н, х. Калинин, ул. Центральная, 354-б	Земли населенных пунктов	Земли водного фонда	под оборудование пляжа	Водный транспорт	6235	3614	Раздел существующего земельного участка с изменением вида разрешенного использования и категории земель образованного в результате раздела земельного участка в границах размещения Объекта
37	ОБ13(1)	61:28:0600025:1402:3У1	Ростовская область, р-н Октябрьский, х Калинин, ул. Институтская, №1	Земли населенных пунктов	Земли населенных пунктов	Под озеленение общего пользования	Гидротехнические сооружения	2061	770	Раздел существующего земельного участка с изменением вида разрешенного использования образованного в результате раздела земельного участка в границах размещения Объекта
38	ОБ14(1)	61:28:0600025:1401:3У1	Ростовская область, р-н Октябрьский, х Калинин, ул. Институтская, №3	Земли населенных пунктов	Земли населенных пунктов	для ведения личного подсобного хозяйства	Гидротехнические сооружения	2457	61	Раздел существующего земельного участка с изменением вида разрешенного использования образованного в результате раздела земельного участка в границах размещения Объекта
39	ОБ15(1)	61:28:0600025:1400:3У1	Ростовская область, р-н Октябрьский, х Калинин, ул. Институтская, №5	Земли населенных пунктов	Земли населенных пунктов	Для ведения личного подсобного хозяйства	Гидротехнические сооружения	2438	119	Раздел существующего земельного участка с изменением вида разрешенного использования образованного в результате раздела земельного участка в границах размещения Объекта
40	ОБ16(1)	61:28:0600025:1399:3У1	Ростовская область, р-н Октябрьский, х Калинин, ул. Институтская, №7	Земли населенных пунктов	Земли населенных пунктов	Для ведения личного подсобного хозяйства	Гидротехнические сооружения	2453	126	Раздел существующего земельного участка с изменением вида разрешенного использования образованного в результате раздела земельного участка в границах размещения Объекта
41	ОБ19(1)	61:28:0600025:1320:3У1	Ростовская область, Октябрьский район, Багаевское лесничество, квартал 1, выделы 1-17 и квартал 2, выделы 1-15	Земли лесного фонда *	Земли водного фонда	Для использования, охраны, защиты и воспроизводства лесов	Водный транспорт	8233	182	Раздел существующего земельного участка с изменением вида разрешенного использования и категории земель образованного в результате раздела земельного участка в границах размещения Объекта

1	2	3	4	5	6	7	8	9	10	11
42	ОБ20(1)	61:28:0600025:1115:3Y1	Ростовская обл, р-н Октябрьский	Земли сельскохозяйственного назначения	Земли населенных пунктов	Для сельскохозяйственного производства	Водный транспорт	23384	15	Раздел существующего земельного участка с изменением вида разрешенного использования и категории земель образованного в результате раздела земельного участка в границах размещения Объекта
43	ОБ20(2)	61:28:0600025:1115:3Y2	Ростовская обл, р-н Октябрьский	Земли сельскохозяйственного назначения	Земли населенных пунктов	Для сельскохозяйственного производства	Водный транспорт	23384	32	Раздел существующего земельного участка с изменением вида разрешенного использования и категории земель образованного в результате раздела земельного участка в границах размещения Объекта
44	ОБ20(3)	61:28:0600025:1115:3Y3	Ростовская обл, р-н Октябрьский	Земли сельскохозяйственного назначения	Земли населенных пунктов	Для сельскохозяйственного производства	Гидротехнические сооружения	23384	8	Раздел существующего земельного участка с изменением вида разрешенного использования и категории земель образованного в результате раздела земельного участка в границах размещения Объекта
45	ОБ20(4)	61:28:0600025:1115:3Y4	Ростовская обл, р-н Октябрьский	Земли сельскохозяйственного назначения	Земли водного фонда	Для сельскохозяйственного производства	Водный транспорт	23384	86	Раздел существующего земельного участка с изменением вида разрешенного использования и категории земель образованного в результате раздела земельного участка в границах размещения Объекта
46	ОБ20(5)	61:28:0600025:1115:3Y5	Ростовская обл, р-н Октябрьский	Земли сельскохозяйственного назначения	Земли населенных пунктов	Для сельскохозяйственного производства	Водный транспорт	23384	681	Раздел существующего земельного участка с изменением вида разрешенного использования и категории земель образованного в результате раздела земельного участка в границах размещения Объекта
47	ОБ21(1)	61:28:0600025:1112:3Y1	Ростовская обл, р-н Октябрьский	Земли сельскохозяйственного назначения	Земли водного фонда	Для сельскохозяйственного производства	Водный транспорт	20304	12	Раздел существующего земельного участка с изменением вида разрешенного использования и категории земель образованного в результате раздела земельного участка в границах размещения Объекта
48	ОБ21(2)	61:28:0600025:1112:3Y2	Ростовская обл, р-н Октябрьский	Земли сельскохозяйственного назначения	Земли водного фонда	Для сельскохозяйственного производства	Водный транспорт	20304	147	Раздел существующего земельного участка с изменением вида разрешенного использования и категории земель образованного в результате раздела земельного участка в границах размещения Объекта
49	ОБ21(3)	61:28:0600025:1112:3Y3	Ростовская обл, р-н Октябрьский	Земли сельскохозяйственного назначения	Земли водного фонда	Для сельскохозяйственного производства	Водный транспорт	20304	1623	Раздел существующего земельного участка с изменением вида разрешенного использования и категории земель образованного в результате раздела земельного участка в границах размещения Объекта
50	ОБ22(1)	61:28:0600024:148:3Y1	Ростовская область, Октябрьский район, ст-ца Бессергеновская, 1100 м на северо-восток от шлюза-регулятора Новочеркасской ГРЭС, начало участка юго-восточная граница с Усть-	Земли промышленности, энергетики, транспорта, связи, радиовещания, телевидения, информатики, земли для обеспечения космической деятельности, земли обороны, безопасности и земли иного специального назначения	Земли населенных пунктов	Земельные участки, предназначенные для размещения электростанций, обслуживающих их сооружений и объектов	Гидротехнические сооружения	5147021	2394	Раздел существующего земельного участка с изменением вида разрешенного использования и категории земель образованного в результате раздела земельного участка в границах размещения Объекта
51	ОБ22(2)	61:28:0600024:148:3Y2	Ростовская область, Октябрьский район, ст-ца Бессергеновская, 1100 м на северо-восток от шлюза-регулятора Новочеркасской ГРЭС, начало участка юго-восточная граница с Усть-	Земли промышленности, энергетики, транспорта, связи, радиовещания, телевидения, информатики, земли для обеспечения космической деятельности, земли обороны, безопасности и земли иного специального назначения	Земли населенных пунктов	Земельные участки, предназначенные для размещения электростанций, обслуживающих их сооружений и объектов	Гидротехнические сооружения	5147021	2140	Раздел существующего земельного участка с изменением вида разрешенного использования и категории земель образованного в результате раздела земельного участка в границах размещения Объекта
52	ОБ23(1)	61:28:0504201:94:3Y1	Ростовская обл, р-н Октябрьский, Бессергеновская сельская администрация, садоводческое товарищество "Дон", садовый участок №422	Земли сельскохозяйственного назначения	Земли населенных пунктов	для садоводства	Гидротехнические сооружения	966	264	Раздел существующего земельного участка с изменением вида разрешенного использования и категории земель образованного в результате раздела земельного участка в границах размещения Объекта

1	2	3	4	5	6	7	8	9	10	11
53	ОБ24(1)	61:28:0504201:22:3У1	Ростовская обл., р-н Октябрьский, с/т "Дон", уч. 77	Земли сельскохозяйственного назначения	Земли населенных пунктов	для садоводства	Гидротехнические сооружения	1246	186	Раздел существующего земельного участка с изменением вида разрешенного использования и категории земель образованного в результате раздела земельного участка в границах размещения Объекта
54	ОБ25(1)	61:28:0504201:21:3У1	Ростовская обл., р-н Октябрьский, Бессергеновская администрация, садоводческое товарищество "Дон", садовый участок №78	Земли сельскохозяйственного назначения	Земли населенных пунктов	для садоводства	Гидротехнические сооружения	1350	104	Раздел существующего земельного участка с изменением вида разрешенного использования и категории земель образованного в результате раздела земельного участка в границах размещения Объекта
55	ОБ26(1)	61:28:0030201:868:3У1	Ростовская обл., р-н Октябрьский, х. Калинин, ул. Центральная, 176	Земли населенных пунктов	Земли населенных пунктов	Для ведения личного подсобного хозяйства	Гидротехнические сооружения	2433	178	Раздел существующего земельного участка с изменением вида разрешенного использования образованного в результате раздела земельного участка в границах размещения Объекта
56	ОБ27(1)	61:28:0030201:849:3У1	Ростовская обл., р-н Октябрьский, х. Калинин, ул. Центральная, д. 218	Земли населенных пунктов	Земли населенных пунктов	Для ведения личного подсобного хозяйства	Гидротехнические сооружения	2836	76	Раздел существующего земельного участка с изменением вида разрешенного использования образованного в результате раздела земельного участка в границах размещения Объекта
57	ОБ28(1)	61:28:0030201:847:3У1	Ростовская обл., р-н Октябрьский, х. Калинин, ул. Центральная, 220 "А"	Земли населенных пунктов	Земли населенных пунктов	Для ведения личного подсобного хозяйства	Гидротехнические сооружения	1092	58	Раздел существующего земельного участка с изменением вида разрешенного использования образованного в результате раздела земельного участка в границах размещения Объекта
58	ОБ29(1)	61:28:0030201:844:3У1	Ростовская обл., р-н Октябрьский, х. Калинин, ул. Центральная, 218 "Б"	Земли населенных пунктов	Земли населенных пунктов	Для ведения личного подсобного хозяйства	Гидротехнические сооружения	1128	85	Раздел существующего земельного участка с изменением вида разрешенного использования образованного в результате раздела земельного участка в границах размещения Объекта
59	ОБ30(1)	61:28:0030201:802:3У1	Ростовская обл., р-н Октябрьский, х. Калинин, ул. Центральная, 344	Земли населенных пунктов	Земли населенных пунктов	ЛПХ	Гидротехнические сооружения	1994 (1994)	152	Раздел существующего земельного участка с изменением вида разрешенного использования образованного в результате раздела земельного участка в границах размещения Объекта
60	ОБ31(1)	61:28:0030201:669:3У1	Ростовская обл., р-н Октябрьский, х. Калинин, ул. Аксайская, 1-а	Земли особо охраняемых территорий и объектов	Земли населенных пунктов	Под базой отдыха ГУ Новочеркасская государственная мелниоративная академия	Гидротехнические сооружения	30000	992	Раздел существующего земельного участка с изменением вида разрешенного использования и категории земель образованного в результате раздела земельного участка в границах размещения Объекта
61	ОБ32(1)	61:28:0030201:663:3У1	Ростовская обл., р-н Октябрьский, с/о Бессергеновская администрация, х. Калинин, пер. Тупиковый, 4-а	Земли населенных пунктов	Земли населенных пунктов	Для ведения личного подсобного хозяйства	Гидротехнические сооружения	415	77	Раздел существующего земельного участка с изменением вида разрешенного использования образованного в результате раздела земельного участка в границах размещения Объекта
62	ОБ33(1)	61:28:0030201:625:3У1	Ростовская область, Октябрьский район, х. Калинин, ул. Зеленая, 2	Земли населенных пунктов	Земли населенных пунктов	Под базу отдыха Донского государственного аграрного университета	Гидротехнические сооружения	34000	1687	Раздел существующего земельного участка с изменением вида разрешенного использования образованного в результате раздела земельного участка в границах размещения Объекта
63	ОБ34(1)	61:28:0030201:59:3У1	Ростовская обл., р-н Октябрьский, с/о Бессергеновская администрация, х. Калинин, ул. Центральная, 196	Земли населенных пунктов	Земли населенных пунктов	Под индивидуальное жилищное строительство	Гидротехнические сооружения	1045	73	Раздел существующего земельного участка с изменением вида разрешенного использования образованного в результате раздела земельного участка в границах размещения Объекта

1	2	3	4	5	6	7	8	9	10	11
64	ОБ35(1)	61:28:0030201:57:3У1	Ростовская обл., р-н Октябрьский, х. Калинин, пер. Казачий, № 10	Земли населенных пунктов	Земли водного фонда	Для ведения личного подсобного хозяйства	Водный транспорт	1500	747	Раздел существующего земельного участка с изменением вида разрешенного использования и категории земель образованного в результате раздела земельного участка в границах размещения Объекта
65	ОБ36(1)	61:28:0030201:565:3У1	Ростовская обл., р-н Октябрьский, х. Калинин, ул. Дачная, 6 "А"	Земли населенных пунктов	Земли водного фонда	База отдыха	Водный транспорт	25000	509	Раздел существующего земельного участка с изменением вида разрешенного использования и категории земель образованного в результате раздела земельного участка в границах размещения Объекта
66	ОБ36(2)	61:28:0030201:565:3У2	Ростовская обл., р-н Октябрьский, х. Калинин, ул. Дачная, 6 "А"	Земли населенных пунктов	Земли водного фонда	База отдыха	Водный транспорт	25000	210	Раздел существующего земельного участка с изменением вида разрешенного использования и категории земель образованного в результате раздела земельного участка в границах размещения Объекта
67	ОБ36(3)	61:28:0030201:565:3У3	Ростовская обл., р-н Октябрьский, х. Калинин, ул. Дачная, 6 "А"	Земли населенных пунктов	Земли водного фонда	База отдыха	Водный транспорт	25000	1074	Раздел существующего земельного участка с изменением вида разрешенного использования и категории земель образованного в результате раздела земельного участка в границах размещения Объекта
68	ОБ37(1)	61:28:0030201:563:3У1	Ростовская область, р-н Октябрьский, с/о Бессергеевская администрация, х. Калинин, пер. Туликовский, д 8 "А"	Земли населенных пунктов	Земли населенных пунктов	Для ведения личного подсобного хозяйства	Гидротехнические сооружения	2200	1110	Раздел существующего земельного участка с изменением вида разрешенного использования образованного в результате раздела земельного участка в границах размещения Объекта
69	ОБ38(1)	61:28:0030201:557:3У1	Ростовская обл., р-н Октябрьский, с/о Бессергеевская администрация, х. Калинин, ул. Центральная, 108 "Г"	Земли населенных пунктов	Земли населенных пунктов	Для ведения личного подсобного хозяйства	Гидротехнические сооружения	1875 (2219)	129	Раздел существующего земельного участка с изменением вида разрешенного использования образованного в результате раздела земельного участка в границах размещения Объекта
70	ОБ39(1)	61:28:0030201:547:3У1	Ростовская обл., р-н Октябрьский, с/о Бессергеевская администрация, х. Калинин, пер. Туликовский, 46	Земли населенных пунктов	Земли населенных пунктов	Для ведения личного подсобного хозяйства	Гидротехнические сооружения	587	137	Раздел существующего земельного участка с изменением вида разрешенного использования образованного в результате раздела земельного участка в границах размещения Объекта
71	ОБ40(1)	61:28:0030201:503:3У1	Ростовская область, Октябрьский район, х. Калинин, пер. Садовый, 5	Земли населенных пунктов	Земли водного фонда	Для ведения личного подсобного хозяйства	Водный транспорт	849	835	Раздел существующего земельного участка с изменением вида разрешенного использования и категории земель образованного в результате раздела земельного участка в границах размещения Объекта
72	ОБ41(1)	61:28:0030201:5:3У1	Ростовская обл., р-н Октябрьский, х. Калинин, ул. Центральная, 176"А"	Земли населенных пунктов	Земли населенных пунктов	Для ведения личного подсобного хозяйства	Гидротехнические сооружения	1713	180	Раздел существующего земельного участка с изменением вида разрешенного использования образованного в результате раздела земельного участка в границах размещения Объекта

1	2	3	4	5	6	7	8	9	10	11
73	ОБ42(1)	61:28:0030201:473:3У1	Ростовская обл., р-н Октябрьский, с/о Бессергеновская администрация, х. Калинин, пер. Туликовский, 8"б"	Земли населенных пунктов	Земли населенных пунктов	Для ведения личного подсобного хозяйства	Гидротехнические сооружения	900	314	Раздел существующего земельного участка с изменением вида разрешенного использования образованного в результате раздела земельного участка в границах размещения Объекта
74	ОБ43(1)	61:28:0030201:45:3У1	Ростовская обл., р-н Октябрьский, с/о Бессергеновская администрация, х. Калинин, ул. Центральная, 222	Земли населенных пунктов	Земли населенных пунктов	Для ведения личного подсобного хозяйства	Гидротехнические сооружения	1142	47	Раздел существующего земельного участка с изменением вида разрешенного использования образованного в результате раздела земельного участка в границах размещения Объекта
75	ОБ44(1)	61:28:0030201:3269:3У1	Ростовская область, р-н Октябрьский, х. Калинин, ул. Центральная, 2е	Земли населенных пунктов	Земли населенных пунктов	индивидуальные жилые дома, личное подсобное хозяйство	Гидротехнические сооружения	1907	28	Раздел существующего земельного участка с изменением вида разрешенного использования образованного в результате раздела земельного участка в границах размещения Объекта
76	ОБ45(1)	61:28:0030201:3005:3У1	Ростовская обл., р-н Октябрьский, х. Калинин, ул. Центральная, 2"А"	Земли особо охраняемых территорий и объектов	Земли населенных пунктов	под базу отдыха	Гидротехнические сооружения	34014	231	Раздел существующего земельного участка с изменением вида разрешенного использования и категории земель образованного в результате раздела земельного участка в границах размещения Объекта
77	ОБ46(1)	61:28:0030201:3004:3У1	Ростовская область, Октябрьский район, х. Калинин, пер. Донской, 2а	Земли населенных пунктов	Земли населенных пунктов	Индивидуальные жилые дома, личное подсобное хозяйство	Гидротехнические сооружения	1225	189	Раздел существующего земельного участка с изменением вида разрешенного использования образованного в результате раздела земельного участка в границах размещения Объекта
78	ОБ46(2)	61:28:0030201:3004:3У1	Ростовская область, Октябрьский район, х. Калинин, пер. Донской, 2а	Земли населенных пунктов	Земли водного фонда	Индивидуальные жилые дома, личное подсобное хозяйство	Водный транспорт	1225	220	Раздел существующего земельного участка с изменением вида разрешенного использования и категории земель образованного в результате раздела земельного участка в границах размещения Объекта
79	ОБ47(1)	61:28:0030201:2947:3У1	Ростовская обл., р-н Октябрьский, х. Калинин, ул. Центральная, 344-г	Земли населенных пунктов	Земли населенных пунктов	Для ведения личного подсобного хозяйства	Гидротехнические сооружения	816	46	Раздел существующего земельного участка с изменением вида разрешенного использования образованного в результате раздела земельного участка в границах размещения Объекта
80	ОБ48(1)	61:28:0030201:2929:3У1	Ростовская обл., Октябрьский р-н., х. Калинин, пер. Южный, 2-б	Земли населенных пунктов	Земли населенных пунктов	для ведения личного подсобного хозяйства	Гидротехнические сооружения	1440	33	Раздел существующего земельного участка с изменением вида разрешенного использования образованного в результате раздела земельного участка в границах размещения Объекта
81	ОБ49(1)	61:28:0030201:15:3У1	Ростовская обл., р-н Октябрьский, с/о Бессергеновская администрация, х. Калинин, ул. Центральная, 206	Земли населенных пунктов	Земли населенных пунктов	Для ведения личного подсобного хозяйства	Гидротехнические сооружения	1000	11	Раздел существующего земельного участка с изменением вида разрешенного использования образованного в результате раздела земельного участка в границах размещения Объекта
82	ОБ50(1)	61:28:0030201:1394:3У1	Ростовская обл., р-н Октябрьский, х. Калинин, ул. Набережная, 17а	Земли населенных пунктов	Земли населенных пунктов	Для ведения личного подсобного хозяйства	Гидротехнические сооружения	1586	200	Раздел существующего земельного участка с изменением вида разрешенного использования образованного в результате раздела земельного участка в границах размещения Объекта

1	2	3	4	5	6	7	8	9	10	11
83	ОБ51(1)	61:28:0030201:1393:3У1	Ростовская обл., р-н Октябрьский, х. Калинин, ул. Набережная, 17	Земли населенных пунктов	Земли населенных пунктов	Для ведения личного подсобного хозяйства	Гидротехнические сооружения	1414	271	Раздел существующего земельного участка с изменением вида разрешенного использования образованного в результате раздела земельного участка в границах размещения Объекта
84	ОБ52(1)	61:28:0030201:1154:3У1	Ростовская обл., р-н Октябрьский, х. Калинин, пер. Туликовский, номерной знак № 26	Земли населенных пунктов	Земли населенных пунктов	Для ведения ЛПХ	Гидротехнические сооружения	1141	214	Раздел существующего земельного участка с изменением вида разрешенного использования образованного в результате раздела земельного участка в границах размещения Объекта
85	ОБ53(1)	61:28:0030201:1150:3У1	Ростовская обл., р-н Октябрьский, х. Калинин, ул. Центральная, номерной знак №344-в	Земли населенных пунктов	Земли населенных пунктов	Для ведения личного подсобного хозяйства	Гидротехнические сооружения	600	11	Раздел существующего земельного участка с изменением вида разрешенного использования образованного в результате раздела земельного участка в границах размещения Объекта
86	ОБ54(1)	61:28:0030201:1149:3У1	Ростовская обл., р-н Октябрьский, х. Калинин, ул. Центральная, номерной знак №344-б	Земли населенных пунктов	Земли населенных пунктов	Для ведения личного подсобного хозяйства	Гидротехнические сооружения	600	12	Раздел существующего земельного участка с изменением вида разрешенного использования образованного в результате раздела земельного участка в границах размещения Объекта
87	ОБ55(1)	61:28:0030201:1129:3У1	Ростовская обл., р-н Октябрьский, с/о Бессергеневская администрация, х. Калинин, ул. Центральная, 76 а	Земли населенных пунктов	Земли водного фонда	Для ведения личного подсобного хозяйства	Водный транспорт	2117	118	Раздел существующего земельного участка с изменением вида разрешенного использования и категории земель образованного в результате раздела земельного участка в границах размещения Объекта
88	ОБ56(1)	61:28:0030201:1121:3У1	Ростовская область, Октябрьский район, х. Калинин, ул. Центральная, 176 б	Земли населенных пунктов	Земли населенных пунктов	Для ведения личного подсобного хозяйства	Гидротехнические сооружения	1080	69	Раздел существующего земельного участка с изменением вида разрешенного использования образованного в результате раздела земельного участка в границах размещения Объекта
89	ОБ57(1)	61:28:0030201:1107:3У1	Ростовская область, Октябрьский район, х. Калинин, ул. Пляжная, № 10	Земли населенных пунктов	Земли населенных пунктов	База отдыха	Гидротехнические сооружения	10000	817	Раздел существующего земельного участка с изменением вида разрешенного использования образованного в результате раздела земельного участка в границах размещения Объекта
90	ОБ58(1)	61:28:0030201:1075:3У1	Ростовская область, Октябрьский район, с/о Бессергеневская администрация, х. Калинин, ул. Центральная, 124-Б	Земли населенных пунктов	Земли населенных пунктов	Для ведения личного подсобного хозяйства	Гидротехнические сооружения	1665	2	Раздел существующего земельного участка с изменением вида разрешенного использования образованного в результате раздела земельного участка в границах размещения Объекта
91	ОБ59(1)	61:28:0030201:1027:3У1	Ростовская обл., р-н Октябрьский, х. Калинин, пер. Туликовский, 4	Земли населенных пунктов	Земли населенных пунктов	Для ведения личного подсобного хозяйства	Гидротехнические сооружения	2008	144	Раздел существующего земельного участка с изменением вида разрешенного использования образованного в результате раздела земельного участка в границах размещения Объекта
92	ОБ60(1)	61:28:0000000:22698:3У1	Ростовская область, р-н Октябрьский, х. Калинин, пр. Островной, №2	Земли населенных пунктов	Земли водного фонда	Для объектов культурно-досугового и спортивного назначения	Водный транспорт	20953	11127	Раздел существующего земельного участка с изменением вида разрешенного использования и категории земель образованного в результате раздела земельного участка в границах размещения Объекта
93	ОБ61(1)	61:28:0000000:22685:3У1	Ростовская область, р-н Октябрьский, х. Калинин	Земли населенных пунктов	Земли населенных пунктов	Общее пользование территории (Размещение автомобильных дорог и пешеходных тротуаров в границах населенных пунктов, пешеходных переходов, парков, скверов, площадей, бульваров, набережных и других м...	Гидротехнические сооружения	45720	16	Раздел существующего земельного участка с изменением вида разрешенного использования образованного в результате раздела земельного участка в границах размещения Объекта

1	2	3	4	5	6	7	8	9	10	11
94	ОБ61(2)	61:28:0000000:22685:3У2	Ростовская область, р-н Октябрьский, х. Калинин	Земли населенных пунктов	Земли населенных пунктов	Общее пользование территории (Размещение автомобильных дорог и пешеходных тротуаров в границах населенных пунктов, пешеходных переходов, парков, скверов, площадей, бульваров, набережных и других м...)	Гидротехнические сооружения	45720	70	Раздел существующего земельного участка с изменением вида разрешенного использования образованного в результате раздела земельного участка в границах размещения Объекта
95	ОБ62(1)	61:28:0000000:21409:3У1	Ростовская область, Октябрьский район, Бессергеновское сельское поселение, х. Калинин в районе ул. Юности напротив д.№13-11 и ул. Донская напротив д.№1-20	Земли населенных пунктов	Земли населенных пунктов	индивидуальные жилые дома, личное подсобное хозяйство	Гидротехнические сооружения	1293	3	Раздел существующего земельного участка с изменением вида разрешенного использования образованного в результате раздела земельного участка в границах размещения Объекта
96	ОБ62(2)	61:28:0000000:21409:3У2	Ростовская область, Октябрьский район, Бессергеновское сельское поселение, х. Калинин в районе ул. Юности напротив д.№13-11 и ул. Донская напротив д.№1-20	Земли населенных пунктов	Земли населенных пунктов	индивидуальные жилые дома, личное подсобное хозяйство	Гидротехнические сооружения	1293	127	Раздел существующего земельного участка с изменением вида разрешенного использования образованного в результате раздела земельного участка в границах размещения Объекта
97	ОБ63	61:28:0030201:3У1	Ростовская область, Октябрьский район, Бессергеновское сельское поселение	-	Земли водного фонда	-	Водный транспорт	-	66	Образование земельного участка
98	ОБ64	61:28:0600025:3У1	Ростовская область, Октябрьский район, Бессергеновское сельское поселение	-	Земли водного фонда	-	Водный транспорт	-	659	Образование земельного участка
99	ОБ65	61:28:0600025:3У2	Ростовская область, Октябрьский район, Бессергеновское сельское поселение	-	Земли водного фонда	-	Водный транспорт	-	552	Образование земельного участка
100	ОБ66	61:28:0600025:3У3	Ростовская область, Октябрьский район, Бессергеновское сельское поселение	-	Земли водного фонда	-	Водный транспорт	-	481	Образование земельного участка
101	ОБ67	61:28:0600025:3У4	Ростовская область, Октябрьский район, Бессергеновское сельское поселение	-	Земли водного фонда	-	Водный транспорт	-	727	Образование земельного участка
102	ОБ68	61:28:0600025:3У5	Ростовская область, Октябрьский район, Бессергеновское сельское поселение	-	Земли водного фонда	-	Водный транспорт	-	10	Образование земельного участка
103	ОБ69	61:28:0600025:3У6	Ростовская область, Октябрьский район, Бессергеновское сельское поселение	-	Земли водного фонда	-	Водный транспорт	-	131	Образование земельного участка
104	ОБ70	61:28:0600025:3У7	Ростовская область, Октябрьский район, Бессергеновское сельское поселение	-	Земли водного фонда	-	Водный транспорт	-	112	Образование земельного участка
105	ОБ71	61:28:0000000:3У1	Ростовская область, Октябрьский район, Бессергеновское сельское поселение	-	Земли водного фонда	-	Водный транспорт	-	105249	Образование земельного участка
106	ОБ72	61:28:0600025:3У8	Ростовская область, Октябрьский район, Бессергеновское сельское поселение	-	Земли водного фонда	-	Водный транспорт	-	7986	Образование земельного участка
107	ОБ73	61:28:0600025:3У9	Ростовская область, Октябрьский район, Бессергеновское сельское поселение	-	Земли водного фонда	-	Водный транспорт	-	5225	Образование земельного участка
108	ОБ74	61:28:0600025:3У10	Ростовская область, Октябрьский район, Бессергеновское сельское поселение	-	Земли водного фонда	-	Водный транспорт	-	75109	Образование земельного участка
109	ОБ75	61:28:0600025:3У11	Ростовская область, Октябрьский район, Бессергеновское сельское поселение	-	Земли водного фонда	-	Водный транспорт	-	11582	Образование земельного участка
110	ОБ76	61:28:0000000:3У2	Ростовская область, Октябрьский район, Бессергеновское сельское поселение	-	Земли водного фонда	-	Водный транспорт	-	10727	Образование земельного участка
111	ОБ77	61:28:0600025:3У12	Ростовская область, Октябрьский район, Бессергеновское сельское поселение	-	Земли водного фонда	-	Водный транспорт	-	5721	Образование земельного участка

1	2	3	4	5	6	7	8	9	10	11
152	ОБ138(1)	61:03:0600025:3У4	Ростовская область, Октябрьский район, Бессергеновское сельское поселение	Категория не установлена	Земли населенных пунктов	-	Гидротехнические сооружения	38	31	Образование земельного участка
153	ОБ139	61:03:0600025:3У5	Ростовская область, Октябрьский район, Бессергеновское сельское поселение	Категория не установлена	Земли населенных пунктов	-	Гидротехнические сооружения	62	62	Образование земельного участка
154	ОБ140(1)	61:03:0600025:3У6	Ростовская область, Октябрьский район, Бессергеновское сельское поселение	Категория не установлена	Земли населенных пунктов	-	Гидротехнические сооружения	187	52	Образование земельного участка
155	ОБ141	61:03:0600025:3У7	Ростовская область, Октябрьский район, Бессергеновское сельское поселение	Категория не установлена	Земли населенных пунктов	-	Гидротехнические сооружения	1	1	Образование земельного участка
156	ОБ142(1)	61:28:0030201:3У20	Ростовская область, Октябрьский район, Бессергеновское сельское поселение	Категория не установлена	Земли населенных пунктов	-	Гидротехнические сооружения	19	1	Образование земельного участка
157	ОБ143(1)	61:28:0030201:3У21	Ростовская область, Октябрьский район, Бессергеновское сельское поселение	Категория не установлена	Земли населенных пунктов	-	Гидротехнические сооружения	15	3	Образование земельного участка
158	ОБ144(1)	61:28:0030201:3У22	Ростовская область, Октябрьский район, Бессергеновское сельское поселение	Категория не установлена	Земли населенных пунктов	-	Гидротехнические сооружения	3	1	Образование земельного участка
159	ОБ145(1)	61:28:0030201:3У23	Ростовская область, Октябрьский район, Бессергеновское сельское поселение	Категория не установлена	Земли населенных пунктов	-	Гидротехнические сооружения	11	5	Образование земельного участка
160	ОБ146(1)	61:28:0030201:3У24	Ростовская область, Октябрьский район, Бессергеновское сельское поселение	Категория не установлена	Земли населенных пунктов	-	Гидротехнические сооружения	7	3	Образование земельного участка
161	ОБ147(1)	61:28:0030201:3У25	Ростовская область, Октябрьский район, Бессергеновское сельское поселение	Категория не установлена	Земли населенных пунктов	-	Гидротехнические сооружения	12	6	Образование земельного участка
162	ОБ148(1)	61:28:0030201:3У26	Ростовская область, Октябрьский район, Бессергеновское сельское поселение	Категория не установлена	Земли населенных пунктов	-	Гидротехнические сооружения	21	2	Образование земельного участка
163	ОБ149(1)	61:28:0030201:3У27	Ростовская область, Октябрьский район, Бессергеновское сельское поселение	Категория не установлена	Земли населенных пунктов	-	Гидротехнические сооружения	11	2	Образование земельного участка
164	ОБ150(1)	61:00:0000000:3У2	Ростовская область, Октябрьский район, Бессергеновское сельское поселение	Категория не установлена	Земли населенных пунктов	-	Гидротехнические сооружения	432	148	Образование земельного участка
165	ОБ151(1)	61:00:0000000:3У3	Ростовская область, Октябрьский район, Бессергеновское сельское поселение	Категория не установлена	Земли населенных пунктов	-	Гидротехнические сооружения	61	3	Образование земельного участка
166	ОБ152	61:28:0030201:3У28	Ростовская область, Октябрьский район, Бессергеновское сельское поселение	-	Земли населенных пунктов	-	Гидротехнические сооружения	-	3096	Образование земельного участка
167	ОБ153	61:00:0000000:3У4	Ростовская область, Октябрьский район, Бессергеновское сельское поселение	-	Земли населенных пунктов	-	Гидротехнические сооружения	-	22124	Образование земельного участка

* В соответствии с планируемыми изменениями в действующем законодательстве следует предусмотреть возможность сохранения категории образуемым земельным участкам - "земли лесного фонда", без перевода в "земли водного фонда" с присвоением соответствующего вида разрешенного использования в зависимости от назначения возводимых сооружений

Экспликация земельных участков, образуемых путем раздела, находящихся за пределами границ зоны планируемого размещения объектов федерального значения в рамках реализации проекта: «Строительство Багаевского гидроузла на р. Дон»

№ п/п	№ участка на схеме	Кадастровый номер образуемого земельного участка	Адрес образуемого (существующего) земельного участка	Категория земель образуемого (существующего) земельного участка	Вид разрешенного использования образуемого (существующего) земельного участка	Площадь исходного земельного участка (контура многоконтурного участка), кв. м	Площадь образуемого земельного участка, кв. м	Способ образования земельного участка
1	2	3	4	5	6	7	8	9
1	ОБ1(27)	61:28:0600025:52:3У26	Ростовская область, Октябрьский район, Багаевское лесничество, квартал 1, выделы 1-17 и квартал 2, выделы 1-15	Земли населенных пунктов	Для использования, охраны, защиты и воспроизводства лесов	1345196	1322570	Раздел существующего земельного участка с изменением вида разрешенного использования образованного в результате раздела земельного участка в границах размещения Объекта
2	ОБ2(2)	61:28:0600025:1477:3У2	Ростовская область, р-н Октябрьский, х Калинин, ул. Институтская, №3	Земли населенных пунктов	Для ведения личного подсобного хозяйства	614	600	Раздел существующего земельного участка с изменением вида разрешенного использования образованного в результате раздела земельного участка в границах размещения Объекта
3	ОБ3(2)	61:28:0600025:1476:3У2	Ростовская область, р-н Октябрьский, х Калинин, ул. Институтская, №3	Земли населенных пунктов	Для ведения личного подсобного хозяйства	614	601	Раздел существующего земельного участка с изменением вида разрешенного использования образованного в результате раздела земельного участка в границах размещения Объекта
4	ОБ4(2)	61:28:0600025:1475:3У2	Ростовская область, р-н Октябрьский, х Калинин, ул. Институтская, №3	Земли населенных пунктов	Для ведения личного подсобного хозяйства	614	598	Раздел существующего земельного участка с изменением вида разрешенного использования образованного в результате раздела земельного участка в границах размещения Объекта
5	ОБ5(2)	61:28:0600025:1474:3У2	Ростовская область, р-н Октябрьский, х Калинин, ул. Институтская, №3	Земли населенных пунктов	Для ведения личного подсобного хозяйства	615	596	Раздел существующего земельного участка с изменением вида разрешенного использования образованного в результате раздела земельного участка в границах размещения Объекта
6	ОБ6(2)	61:28:0600025:1467:3У2	Ростовская область, р-н Октябрьский, х Калинин, ул. Институтская, №5	Земли населенных пунктов	Для ведения личного подсобного хозяйства	1219	1166	Раздел существующего земельного участка с изменением вида разрешенного использования образованного в результате раздела земельного участка в границах размещения Объекта
7	ОБ7(2)	61:28:0600025:1466:3У2	Ростовская область, р-н Октябрьский, х Калинин, ул. Институтская, №5	Земли населенных пунктов	Для ведения личного подсобного хозяйства	1219	1152	Раздел существующего земельного участка с изменением вида разрешенного использования образованного в результате раздела земельного участка в границах размещения Объекта
8	ОБ8(2)	61:28:0600025:1455:3У2	Ростовская область, р-н Октябрьский, х Калинин, ул. Институтская, №9	Земли населенных пунктов	Для ведения личного подсобного хозяйства	800	791	Раздел существующего земельного участка с изменением вида разрешенного использования образованного в результате раздела земельного участка в границах размещения Объекта

№ п/п	№ участка на схеме	Кадастровый номер образуемого земельного участка	Адрес образуемого (существующего) земельного участка	Категория земель образуемого (существующего) земельного участка	Вид разрешенного использования образуемого (существующего) земельного участка	Площадь исходного земельного участка (контура многоконтурного участка), кв. м	Площадь образуемого земельного участка, кв. м	Способ образования земельного участка
1	2	3	4	5	6	7	8	9
9	ОБ9(2)	61:28:0600025:142:3Y2 (ЕЗ 61:28:0600025:201:3Y2)	Ростовская обл, р-н Октябрьский, х Калинин	Земли сельскохозяйственного назначения	Для сельскохозяйственного производства	12915 (2047760)	12802 (2047647)	Раздел существующего земельного участка с изменением вида разрешенного использования образованного в результате раздела земельного участка в границах размещения Объекта
10	ОБ10(2)	61:28:0600025:1410:3Y2	Ростовская область, р-н Октябрьский, х Калинин, ул. Институтская, №7	Земли населенных пунктов	Для ведения личного подсобного хозяйства	1227	1173	Раздел существующего земельного участка с изменением вида разрешенного использования образованного в результате раздела земельного участка в границах размещения Объекта
11	ОБ11(2)	61:28:0600025:1409:3Y2	Ростовская область, р-н Октябрьский, х Калинин, ул. Институтская, №7	Земли населенных пунктов	Для ведения личного подсобного хозяйства	1226	1154	Раздел существующего земельного участка с изменением вида разрешенного использования образованного в результате раздела земельного участка в границах размещения Объекта
12	ОБ12(2)	61:28:0600025:1405:3Y2	Ростовская обл, Октябрьский р-н, х. Калинин, ул. Центральная, 354-б	Земли населенных пунктов	Под оборудование пляжа	6235	2621	Раздел существующего земельного участка с изменением вида разрешенного использования образованного в результате раздела земельного участка в границах размещения Объекта
13	ОБ13(2)	61:28:0600025:1402:3Y2	Ростовская область, р-н Октябрьский, х Калинин, ул. Институтская, №1	Земли населенных пунктов	Под озеленение общего пользования	2061	1291	Раздел существующего земельного участка с изменением вида разрешенного использования образованного в результате раздела земельного участка в границах размещения Объекта
14	ОБ14(2)	61:28:0600025:1401:3Y2	Ростовская область, р-н Октябрьский, х Калинин, ул. Институтская, №3	Земли населенных пунктов	Для ведения личного подсобного хозяйства	2457	2396	Раздел существующего земельного участка с изменением вида разрешенного использования образованного в результате раздела земельного участка в границах размещения Объекта
15	ОБ15(2)	61:28:0600025:1400:3Y2	Ростовская область, р-н Октябрьский, х Калинин, ул. Институтская, №5	Земли населенных пунктов	Для ведения личного подсобного хозяйства	2438	2319	Раздел существующего земельного участка с изменением вида разрешенного использования образованного в результате раздела земельного участка в границах размещения Объекта
16	ОБ16(2)	61:28:0600025:1399:3Y2	Ростовская область, р-н Октябрьский, х Калинин, ул. Институтская, №7	Земли населенных пунктов	Для ведения личного подсобного хозяйства	2453	2327	Раздел существующего земельного участка с изменением вида разрешенного использования образованного в результате раздела земельного участка в границах размещения Объекта
17	ОБ17(2)	61:28:0600025:1398:3Y2	Ростовская область, р-н Октябрьский, х Калинин, ул. Институтская, №9	Земли населенных пунктов	Для ведения личного подсобного хозяйства	2478	2469	Раздел существующего земельного участка с изменением вида разрешенного использования образованного в результате раздела земельного участка в границах размещения Объекта

№ п/п	№ участка на схеме	Кадастровый номер образуемого земельного участка	Адрес образуемого (существующего) земельного участка	Категория земель образуемого (существующего) земельного участка	Вид разрешенного использования образуемого (существующего) земельного участка	Площадь исходного земельного участка (контура многоконтурного участка), кв. м	Площадь образуемого земельного участка, кв. м	Способ образования земельного участка
1	2	3	4	5	6	7	8	9
18	ОБ19(2)	61:28:0600025:1320:3У2	Ростовская область, Октябрьский район, Багаевское лесничество, квартал 1, выделы 1-17 и квартал 2, выделы 1-15	Земли лесного фонда	Для использования, охраны, защиты и воспроизводства лесов	8233	8051	Раздел существующего земельного участка с изменением вида разрешенного использования образованного в результате раздела земельного участка в границах размещения Объекта
19	ОБ20(6)	61:28:0600025:1115:3У5	Ростовская обл, р-н Октябрьский	Земли сельскохозяйственного назначения	Для сельскохозяйственного производства	23384	22562	Раздел существующего земельного участка с изменением вида разрешенного использования образованного в результате раздела земельного участка в границах размещения Объекта
20	ОБ21(4)	61:28:0600025:1112:3У3	Ростовская обл, р-н Октябрьский	Земли сельскохозяйственного назначения	Для сельскохозяйственного производства	20304	18522	Раздел существующего земельного участка с изменением вида разрешенного использования образованного в результате раздела земельного участка в границах размещения Объекта
21	ОБ22(6)	61:28:0600024:148:3У6	Ростовская область, Октябрьский район, ст-ца Бессергеновская, 1100 м на северо-восток от шлоза-регулятора Новочеркасской ГРЭС, начало участка юго-восточная граница с Усть-Донецким районом, окончан...	Земли промышленности, энергетики, транспорта, связи, радиовещания, телевидения, информатики, земли для обеспечения космической деятельности, земли обороны, безопасности и земли иного специального назначения	Земельные участки, предназначенные Для размещения электростанций, обслуживающих их сооружений и объектов	5147021	5142497	Раздел существующего земельного участка с изменением вида разрешенного использования образованного в результате раздела земельного участка в границах размещения Объекта
22	ОБ23(2)	61:28:0504201:94:3У2	Ростовская обл, р-н Октябрьский, Бессергеновская сельская администрация, садоводческое товарищество "Дон", садовый участок №422	Земли сельскохозяйственного назначения	Для садоводства	966	702	Раздел существующего земельного участка с изменением вида разрешенного использования образованного в результате раздела земельного участка в границах размещения Объекта
23	ОБ24(2)	61:28:0504201:22:3У2	Ростовская обл, р-н Октябрьский, с/т "Дон", уч. 77	Земли сельскохозяйственного назначения	Для садоводства	1246	1060	Раздел существующего земельного участка с изменением вида разрешенного использования образованного в результате раздела земельного участка в границах размещения Объекта
24	ОБ25(2)	61:28:0504201:21:3У2	Ростовская обл., р-н Октябрьский, Бессергеновская администрация, садоводческое товарищество "Дон", садовый участок №78	Земли сельскохозяйственного назначения	Для садоводства	1350	1246	Раздел существующего земельного участка с изменением вида разрешенного использования образованного в результате раздела земельного участка в границах размещения Объекта
25	ОБ26(2)	61:28:0030201:868:3У2	Ростовская обл, р-н Октябрьский, х Калинин, ул Центральная, 176	Земли населенных пунктов	Для ведения личного подсобного хозяйства	2433	2255	Раздел существующего земельного участка с изменением вида разрешенного использования образованного в результате раздела земельного участка в границах размещения Объекта

№ п/п	№ участка на схеме	Кадастровый номер образуемого земельного участка	Адрес образуемого (существующего) земельного участка	Категория земель образуемого (существующего) земельного участка	Вид разрешенного использования образуемого (существующего) земельного участка	Площадь исходного земельного участка (контура многоконтурного участка), кв. м	Площадь образуемого земельного участка, кв. м	Способ образования земельного участка
1	2	3	4	5	6	7	8	9
26	ОБ27(2)	61:28:0030201:849:3У2	Ростовская обл., р-н Октябрьский, х. Калинин, ул. Центральная, д. 218	Земли населенных пунктов	Для ведения личного подсобного хозяйства	2836	2760	Раздел существующего земельного участка с изменением вида разрешенного использования образованного в результате раздела земельного участка в границах размещения Объекта
27	ОБ28(2)	61:28:0030201:847:3У2	Ростовская обл., р-н Октябрьский, х. Калинин, ул. Центральная, 220 "А"	Земли населенных пунктов	Для ведения личного подсобного хозяйства	1092	1034	Раздел существующего земельного участка с изменением вида разрешенного использования образованного в результате раздела земельного участка в границах размещения Объекта
28	ОБ29(2)	61:28:0030201:844:3У2	Ростовская обл., р-н Октябрьский, х. Калинин, ул. Центральная, 218 "Б"	Земли населенных пунктов	Для ведения личного подсобного хозяйства	1128	1043	Раздел существующего земельного участка с изменением вида разрешенного использования образованного в результате раздела земельного участка в границах размещения Объекта
29	ОБ30(2)	61:28:0030201:802:3У2	Ростовская обл., р-н Октябрьский, х. Калинин, ул. Центральная, 344	Земли населенных пунктов	ЛПХ	1994 (1994)	1842 (1842)	Раздел существующего земельного участка с изменением вида разрешенного использования образованного в результате раздела земельного участка в границах размещения Объекта
30	ОБ31(2)	61:28:0030201:669:3У2	Ростовская обл., р-н Октябрьский, х. Калинин, ул. Аксайская, 1-а	Земли особо охраняемых природных территорий	Под базой отдыха ГУ Новочеркасская государственная мелиоративная академия	30000	29008	Раздел существующего земельного участка с изменением вида разрешенного использования образованного в результате раздела земельного участка в границах размещения Объекта
31	ОБ32(2)	61:28:0030201:663:3У2	Ростовская обл., р-н Октябрьский, с/о Бессергеновская администрация, х. Калинин, пер. Туниковый, 4-а	Земли населенных пунктов	Для ведения личного подсобного хозяйства	415	338	Раздел существующего земельного участка с изменением вида разрешенного использования образованного в результате раздела земельного участка в границах размещения Объекта
32	ОБ33(2)	61:28:0030201:625:3У2	Ростовская область, Октябрьский район, х. Калинин, ул. Зеленая, 2	Земли населенных пунктов	Под базу отдыха Донского государственного аграрного университета	34000	32313	Раздел существующего земельного участка с изменением вида разрешенного использования образованного в результате раздела земельного участка в границах размещения Объекта
33	ОБ34(2)	61:28:0030201:59:3У2	Ростовская обл., р-н Октябрьский, с/о Бессергеновская администрация, х. Калинин, ул. Центральная, 196	Земли населенных пунктов	Под индивидуальное жилищное строительство	1045	972	Раздел существующего земельного участка с изменением вида разрешенного использования образованного в результате раздела земельного участка в границах размещения Объекта
34	ОБ35(2)	61:28:0030201:57:3У2	Ростовская обл., р-н Октябрьский, х. Калинин, пер. Казачий, № 10	Земли населенных пунктов	Для ведения личного подсобного хозяйства	1500	753	Раздел существующего земельного участка с изменением вида разрешенного использования образованного в результате раздела земельного участка в границах размещения Объекта

№ п/п	№ участка на схеме	Кадастровый номер образуемого земельного участка	Адрес образуемого (существующего) земельного участка	Категория земель образуемого (существующего) земельного участка	Вид разрешенного использования образуемого (существующего) земельного участка	Площадь исходного земельного участка (контура многоконтурного участка), кв. м	Площадь образуемого земельного участка, кв. м	Способ образования земельного участка
1	2	3	4	5	6	7	8	9
35	ОБ36(4)	61:28:0030201:565:3У4	Ростовская обл, р-н Октябрьский, х Калинин, ул Дачная, 6 "А"	Земли населенных пунктов	База отдыха	25000	23207	Раздел существующего земельного участка с изменением вида разрешенного использования образованного в результате раздела земельного участка в границах размещения Объекта
36	ОБ37(2)	61:28:0030201:563:3У2	Ростовская область, р-н Октябрьский, с/о Бессергеновская администрация, х Калинин, пер Тупиловый, д 8 "А"	Земли населенных пунктов	Для ведения личного подсобного хозяйства	2200	1090	Раздел существующего земельного участка с изменением вида разрешенного использования образованного в результате раздела земельного участка в границах размещения Объекта
37	ОБ38(2)	61:28:0030201:557:3У2 (ЕЗ 61:28:0030201:558)	Ростовская обл., р-н Октябрьский, с/о Бессергеновская администрация, х. Калинин, ул. Центральная, 108 "Г"	Земли населенных пунктов	Для ведения личного подсобного хозяйства	1875 (2219)	1746 (2090)	Раздел существующего земельного участка с изменением вида разрешенного использования образованного в результате раздела земельного участка в границах размещения Объекта
38	ОБ39(2)	61:28:0030201:547:3У2	Ростовская обл., р-н Октябрьский, с/о Бессергеновская администрация, х. Калинин, пер. Тупиловый, 46	Земли населенных пунктов	Для ведения личного подсобного хозяйства	587	450	Раздел существующего земельного участка с изменением вида разрешенного использования образованного в результате раздела земельного участка в границах размещения Объекта
39	ОБ40(2)	61:28:0030201:503:3У2	Ростовская область, Октябрьский район, х. Калинин, пер. Садовый, 5	Земли населенных пунктов	Для ведения личного подсобного хозяйства	849	10	Раздел существующего земельного участка с изменением вида разрешенного использования образованного в результате раздела земельного участка в границах размещения Объекта
40	ОБ40(3)	61:28:0030201:503:3У3	Ростовская область, Октябрьский район, х. Калинин, пер. Садовый, 5	Земли населенных пунктов	Для ведения личного подсобного хозяйства	849	4	Раздел существующего земельного участка с изменением вида разрешенного использования образованного в результате раздела земельного участка в границах размещения Объекта
41	ОБ41(2)	61:28:0030201:5:3У2	Ростовская обл, р-н Октябрьский, х Калинин, ул Центральная, 176"А"	Земли населенных пунктов	Для ведения личного подсобного хозяйства	1713	1533	Раздел существующего земельного участка с изменением вида разрешенного использования образованного в результате раздела земельного участка в границах размещения Объекта
42	ОБ42(2)	61:28:0030201:473:3У2	Ростовская обл., р-н Октябрьский, с/о Бессергеновская администрация, х. Калинин, пер. Тупиловый, 8"Б"	Земли населенных пунктов	Для ведения личного подсобного хозяйства	900	586	Раздел существующего земельного участка с изменением вида разрешенного использования образованного в результате раздела земельного участка в границах размещения Объекта
43	ОБ43(2)	61:28:0030201:45:3У2	Ростовская обл., р-н Октябрьский, с/о Бессергеновская администрация, х. Калинин, ул. Центральная, 222	Земли населенных пунктов	Для ведения личного подсобного хозяйства	1142	1095	Раздел существующего земельного участка с изменением вида разрешенного использования образованного в результате раздела земельного участка в границах размещения Объекта

№ п/п	№ участка на схеме	Кадастровый номер образуемого земельного участка	Адрес образуемого (существующего) земельного участка	Категория земель образуемого (существующего) земельного участка	Вид разрешенного использования образуемого (существующего) земельного участка	Площадь исходного земельного участка (контура многоконтурного участка), кв. м	Площадь образуемого земельного участка, кв. м	Способ образования земельного участка
1	2	3	4	5	6	7	8	9
44	ОБ44(2)	61:28:0030201:3269:3У2	Ростовская область, р-н Октябрьский, х. Калинин, ул. Центральная, 2е	Земли населенных пунктов	Индивидуальные жилые дома, личное подсобное хозяйство	1907	1879	Раздел существующего земельного участка с изменением вида разрешенного использования образованного в результате раздела земельного участка в границах размещения Объекта
45	ОБ45(2)	61:28:0030201:3005:3У2	Ростовская обл., р-н Октябрьский, х. Калинин, ул. Центральная, 2"А"	Земли особо охраняемых природных территорий	Под базу отдыха	34014	33783	Раздел существующего земельного участка с изменением вида разрешенного использования образованного в результате раздела земельного участка в границах размещения Объекта
46	ОБ46(3)	61:28:0030201:3004:3У3	Ростовская область, Октябрьский район, х. Калинин, пер. Донской, 2а	Земли населенных пунктов	Индивидуальные жилые дома, личное подсобное хозяйство	1225	816	Раздел существующего земельного участка с изменением вида разрешенного использования образованного в результате раздела земельного участка в границах размещения Объекта
47	ОБ47(2)	61:28:0030201:2947:3У2	Ростовская обл., р-н Октябрьский, х. Калинин, ул. Центральная, 344-г	Земли населенных пунктов	Для ведения личного подсобного хозяйства	816	770	Раздел существующего земельного участка с изменением вида разрешенного использования образованного в результате раздела земельного участка в границах размещения Объекта
48	ОБ48(2)	61:28:0030201:2929:3У2	Ростовская обл., Октябрьский р-н., х. Калинин, пер. Южный, 2-б	Земли населенных пунктов	Для ведения личного подсобного хозяйства	1440	1407	Раздел существующего земельного участка с изменением вида разрешенного использования образованного в результате раздела земельного участка в границах размещения Объекта
49	ОБ49(2)	61:28:0030201:15:3У2	Ростовская обл., р-н Октябрьский, с/о Бессергеевская администрация, х. Калинин, ул. Центральная, 206	Земли населенных пунктов	Для ведения личного подсобного хозяйства	1000	989	Раздел существующего земельного участка с изменением вида разрешенного использования образованного в результате раздела земельного участка в границах размещения Объекта
50	ОБ50(2)	61:28:0030201:1394:3У2	Ростовская обл., р-н Октябрьский, х. Калинин, ул. Набережная, 17а	Земли населенных пунктов	Для ведения личного подсобного хозяйства	1586	1386	Раздел существующего земельного участка с изменением вида разрешенного использования образованного в результате раздела земельного участка в границах размещения Объекта
51	ОБ51(2)	61:28:0030201:1393:3У2	Ростовская обл., р-н Октябрьский, х. Калинин, ул. Набережная, 17	Земли населенных пунктов	Для ведения личного подсобного хозяйства	1414	1143	Раздел существующего земельного участка с изменением вида разрешенного использования образованного в результате раздела земельного участка в границах размещения Объекта
52	ОБ52(2)	61:28:0030201:1154:3У2	Ростовская обл., р-н Октябрьский, х. Калинин, пер. Тупиковый, номерной знак № 26	Земли населенных пунктов	Для ведения ЛПХ	1141	927	Раздел существующего земельного участка с изменением вида разрешенного использования образованного в результате раздела земельного участка в границах размещения Объекта

№ п/п	№ участка на схеме	Кадастровый номер образуемого земельного участка	Адрес образуемого (существующего) земельного участка	Категория земель образуемого (существующего) земельного участка	Вид разрешенного использования образуемого (существующего) земельного участка	Площадь исходного земельного участка (контура многоконтурного участка), кв. м	Площадь образуемого земельного участка, кв. м	Способ образования земельного участка
1	2	3	4	5	6	7	8	9
53	ОБ53(2)	61:28:0030201:1150:3У2	Ростовская обл., р-н Октябрьский, х. Калинин, ул. Центральная, номерной знак №344-в	Земли населенных пунктов	Для ведения личного подсобного хозяйства	600	589	Раздел существующего земельного участка с изменением вида разрешенного использования образованного в результате раздела земельного участка в границах размещения Объекта
54	ОБ54(2)	61:28:0030201:1149:3У2	Ростовская обл., р-н Октябрьский, х. Калинин, ул. Центральная, номерной знак №344-б	Земли населенных пунктов	Для ведения личного подсобного хозяйства	600	588	Раздел существующего земельного участка с изменением вида разрешенного использования образованного в результате раздела земельного участка в границах размещения Объекта
55	ОБ55(2)	61:28:0030201:1129:3У2	Ростовская обл., р-н Октябрьский, с/о Бессергеновская администрация, х. Калинин, ул. Центральная, 76 а	Земли населенных пунктов	Для ведения личного подсобного хозяйства	2117	1999	Раздел существующего земельного участка с изменением вида разрешенного использования образованного в результате раздела земельного участка в границах размещения Объекта
56	ОБ56(2)	61:28:0030201:1121:3У2	Ростовская область, Октябрьский район, х. Калинин, ул. Центральная, 176 б	Земли населенных пунктов	Для ведения личного подсобного хозяйства	1080	1011	Раздел существующего земельного участка с изменением вида разрешенного использования образованного в результате раздела земельного участка в границах размещения Объекта
57	ОБ57(2)	61:28:0030201:1107:3У2	Ростовская область, Октябрьский район, х. Калинин, ул. Пляжная, № 10	Земли населенных пунктов	База отдыха	10000	9183	Раздел существующего земельного участка с изменением вида разрешенного использования образованного в результате раздела земельного участка в границах размещения Объекта
58	ОБ58(2)	61:28:0030201:1075:3У2	Ростовская область, Октябрьский район, с/о Бессергеновская администрация, х. Калинин, ул. Центральная, 124-Б	Земли населенных пунктов	Для ведения личного подсобного хозяйства	1665	1663	Раздел существующего земельного участка с изменением вида разрешенного использования образованного в результате раздела земельного участка в границах размещения Объекта
59	ОБ59(2)	61:28:0030201:1027:3У2	Ростовская обл., р-н Октябрьский, х. Калинин, пер Тупиковый, 4	Земли населенных пунктов	Для ведения личного подсобного хозяйства	2008	1864	Раздел существующего земельного участка с изменением вида разрешенного использования образованного в результате раздела земельного участка в границах размещения Объекта
60	ОБ60(2)	61:28:0000000:22698:3У2	Ростовская область, р-н Октябрьский, х. Калинин, пр. Островной, №2	Земли населенных пунктов	Для объектов культурно-досугового и спортивного назначения	20953	5731	Раздел существующего земельного участка с изменением вида разрешенного использования образованного в результате раздела земельного участка в границах размещения Объекта
61	ОБ60(3)	61:28:0000000:22698:3У3	Ростовская область, р-н Октябрьский, х. Калинин, пр. Островной, №2	Земли населенных пунктов	Для объектов культурно-досугового и спортивного назначения	20953	4095	Раздел существующего земельного участка с изменением вида разрешенного использования образованного в результате раздела земельного участка в границах размещения Объекта

№ п/п	№ участка на схеме	Кадастровый номер образуемого земельного участка	Адрес образуемого (существующего) земельного участка	Категория земель образуемого (существующего) земельного участка	Вид разрешенного использования образуемого (существующего) земельного участка	Площадь исходного земельного участка (контура многоконтурного участка), кв. м	Площадь образуемого земельного участка, кв. м	Способ образования земельного участка
1	2	3	4	5	6	7	8	9
62	ОБ61(3)	61:28:0000000:22685:3У3	Ростовская область, р-н Октябрьский, х Калинин	Земли населенных пунктов	Общее пользование территории (Размещение автомобильных дорог и пешеходных тротуаров в границах населенных пунктов, пешеходных переходов, парков, скверов, площадей,бульваров, набережных и других м...	45720	45634	Раздел существующего земельного участка с изменением вида разрешенного использования образованного в результате раздела земельного участка в границах размещения Объекта
63	ОБ62(3)	61:28:0000000:21409:3У3	Ростовская область, Октябрьский район, Бессергеновское сельское поселение, х. Калинин в районе ул. Юности напротив д №13-11 и ул. Донская напротив д №1-20.	Земли населенных пунктов	Индивидуальные жилые дома, личное подсобное хозяйство	1293	1163	Раздел существующего земельного участка с изменением вида разрешенного использования образованного в результате раздела земельного участка в границах размещения Объекта
64	ОБ92(2)	61:28:0000000 (ОБ92)	Ростовская область, Октябрьский район, Бессергеновское сельское поселение, х. Калинин	Категория не установлена	-	320	303	Образование земельного участка
65	ОБ93(2)	61:28:0000000 (ОБ93)	Ростовская область, Октябрьский район, Бессергеновское сельское поселение, х. Калинин	Категория не установлена	-	589	516	Образование земельного участка
66	ОБ96(2)	61:28:0000000 (ОБ96)	Ростовская область, Октябрьский район, Бессергеновское сельское поселение, х. Калинин	Категория не установлена	-	59	3	Образование земельного участка
67	ОБ101(2)	61:28:0000000 (ОБ101)	Ростовская область, Октябрьский район, Бессергеновское сельское поселение, х. Калинин	Категория не установлена	-	394	275	Образование земельного участка
68	ОБ102(2)	61:28:0000000 (ОБ102)	Ростовская область, Октябрьский район, Бессергеновское сельское поселение, х. Калинин	Категория не установлена	-	386	325	Образование земельного участка
69	ОБ103(2)	61:28:0000000 (ОБ103)	Ростовская область, Октябрьский район, Бессергеновское сельское поселение, х. Калинин	Категория не установлена	-	609	391	Образование земельного участка
70	ОБ105(2)	61:28:0000000 (ОБ105)	Ростовская область, Октябрьский район, Бессергеновское сельское поселение, х. Калинин	Категория не установлена	-	1411	946	Образование земельного участка
71	ОБ106(2)	61:28:0000000 (ОБ106)	Ростовская область, Октябрьский район, Бессергеновское сельское поселение, х. Калинин	Категория не установлена	-	441	294	Образование земельного участка
72	ОБ130(2)	61:28:0030201:3У29	Ростовская область, Октябрьский район, Бессергеновское сельское поселение	Категория не установлена	-	551	531	Образование земельного участка
73	ОБ131(2)	61:28:0030201:3У30	Ростовская область, Октябрьский район, Бессергеновское сельское поселение	Категория не установлена	-	31	11	Образование земельного участка
74	ОБ132(2)	61:28:0030201:3У31	Ростовская область, Октябрьский район, Бессергеновское сельское поселение	Категория не установлена	-	216	196	Образование земельного участка

№ п/п	№ участка на схеме	Кадастровый номер образуемого земельного участка	Адрес образуемого (существующего) земельного участка	Категория земель образуемого (существующего) земельного участка	Вид разрешенного использования образуемого (существующего) земельного участка	Площадь исходного земельного участка (контура многоконтурного участка), кв. м	Площадь образуемого земельного участка, кв. м	Способ образования земельного участка
1	2	3	4	5	6	7	8	9
75	ОБ133(2)	61:28:0030201:3У32	Ростовская область, Октябрьский район, Бессергеновское сельское поселение	Категория не установлена	-	306	184	Образование земельного участка
76	ОБ134(2)	61:28:0030201:3У33	Ростовская область, Октябрьский район, Бессергеновское сельское поселение	Категория не установлена	-	687	556	Образование земельного участка
77	ОБ135(3)	61:03:0600025:3У8	Ростовская область, Октябрьский район, Бессергеновское сельское поселение	Категория не установлена	-	2359	12	Образование земельного участка
78	ОБ136(2)	61:03:0600025:3У9	Ростовская область, Октябрьский район, Бессергеновское сельское поселение	Категория не установлена	-	177	138	Образование земельного участка
79	ОБ137(2)	61:28:0030201:3У34	Ростовская область, Октябрьский район, Бессергеновское сельское поселение	Категория не установлена	-	243	158	Образование земельного участка
80	ОБ138(2)	61:03:0600025:3У10	Ростовская область, Октябрьский район, Бессергеновское сельское поселение	Категория не установлена	-	38	7	Образование земельного участка
81	ОБ140(2)	61:00:0000000:3У5	Ростовская область, Октябрьский район, Бессергеновское сельское поселение	Категория не установлена	-	187	135	Образование земельного участка
82	ОБ142(2)	61:28:0030201:3У35	Ростовская область, Октябрьский район, Бессергеновское сельское поселение	Категория не установлена	-	19	18	Образование земельного участка
83	ОБ143(2)	61:28:0030201:3У36	Ростовская область, Октябрьский район, Бессергеновское сельское поселение	Категория не установлена	-	15	12	Образование земельного участка
84	ОБ144(2)	61:28:0030201:3У37	Ростовская область, Октябрьский район, Бессергеновское сельское поселение	Категория не установлена	-	3	2	Образование земельного участка
85	ОБ145(2)	61:28:0030201:3У38	Ростовская область, Октябрьский район, Бессергеновское сельское поселение	Категория не установлена	-	11	6	Образование земельного участка
86	ОБ146(2)	61:28:0030201:3У39	Ростовская область, Октябрьский район, Бессергеновское сельское поселение	Категория не установлена	-	7	4	Образование земельного участка
87	ОБ147(2)	61:28:0030201:3У40	Ростовская область, Октябрьский район, Бессергеновское сельское поселение	Категория не установлена	-	12	6	Образование земельного участка
88	ОБ148(2)	61:28:0030201:3У41	Ростовская область, Октябрьский район, Бессергеновское сельское поселение	Категория не установлена	-	21	19	Образование земельного участка

№ п/п	№ участка на схеме	Кадастровый номер образуемого земельного участка	Адрес образуемого (существующего) земельного участка	Категория земель образуемого (существующего) земельного участка	Вид разрешенного использования образуемого (существующего) земельного участка	Площадь исходного земельного участка (контура многоконтурного участка), кв. м	Площадь образуемого земельного участка, кв. м	Способ образования земельного участка
1	2	3	4	5	6	7	8	9
89	ОБ149(2)	61:28:0030201:3У42	Ростовская область, Октябрьский район, Бессергеновское сельское поселение	Категория не установлена	-	11	9	Образование земельного участка
90	ОБ150(2)	61:28:0030201:3У43	Ростовская область, Октябрьский район, Бессергеновское сельское поселение	Категория не установлена	-	432	284	Образование земельного участка
91	ОБ151(2)	61:28:0030201:3У44	Ростовская область, Октябрьский район, Бессергеновское сельское поселение	Категория не установлена	-	61	58	Образование земельного участка

Экспликация частей земельных участков, на которые устанавливаются публичные сервитуты, а также земельных участков, образуемых в границах размещения временных объектов федерального значения на период реализации проекта: «Строительство Багаевского гидроузла на р. Дон»

№ п/п	№ участка на схеме	Кадастровый номер существующего земельного участка / кадастрового квартала	Адрес существующего земельного участка / части участка	Категория земель части участка / образуемого земельного участка	Вид разрешенного использования части участка / образуемого земельного участка	Площадь исходного земельного участка (контура многоконтурного участка), кв. м	Площадь образуемого участка / части участка, кв. м	Способ образования земельного участка
1	2	3	4	5	6	7	8	9
1	ОБ22(3)	61:28:0600024:148:3У3	Ростовская область, Октябрьский район, ст-ца Бессергеновская, 1100 м на северо-восток от шлюза-регулятора Новочеркасской ГРЭС, начало участка юго-восточная граница с Усть-Лонецким районом	Земли промышленности, энергетики, транспорта, связи, радиовещания, телевидения, информатики, земли для обеспечения космической деятельности, земли обороны, безопасности и земли иного специального назначения	Земельные участки, предназначенные для размещения электростанций, обслуживающих их сооружений и объектов	5147021	4717	Образование части участка под публичный сервитут
2	ОБ22(4)	61:28:0600024:148:3У4	Ростовская область, Октябрьский район, ст-ца Бессергеновская, 1100 м на северо-восток от шлюза-регулятора Новочеркасской ГРЭС, начало участка юго-восточная граница с Усть-Лонецким районом	Земли промышленности, энергетики, транспорта, связи, радиовещания, телевидения, информатики, земли для обеспечения космической деятельности, земли обороны, безопасности и земли иного специального назначения	Земельные участки, предназначенные для размещения электростанций, обслуживающих их сооружений и объектов	5147021	15669	Образование части участка под публичный сервитут
3	ОБ22(5)	61:28:0600024:148:3У5	Ростовская область, Октябрьский район, ст-ца Бессергеновская, 1100 м на северо-восток от шлюза-регулятора Новочеркасской ГРЭС, начало участка юго-восточная граница с Усть-Лонецким районом	Земли промышленности, энергетики, транспорта, связи, радиовещания, телевидения, информатики, земли для обеспечения космической деятельности, земли обороны, безопасности и земли иного специального назначения	Земельные участки, предназначенные для размещения электростанций, обслуживающих их сооружений и объектов	5147021	248	Образование части участка под публичный сервитут
4	ОБ114	61:28:0504201:3У1	Ростовская обл, Октябрьский район, Бессергеновское сельское поселение, хутор Калинин	Земли населенных пунктов	Склады	-	581	Образование земельного участка
5	ОБ117	61:28:0030201:3У9	Ростовская обл, Октябрьский район, Бессергеновское сельское поселение, хутор Калинин	Земли населенных пунктов	Коммунальное обслуживание	-	127	Образование земельного участка
6	ОБ120	61:28:0600025:3У28	Ростовская обл, Октябрьский район, Бессергеновское сельское поселение, хутор Калинин	Земли населенных пунктов	Коммунальное обслуживание	-	51	Образование земельного участка
7	ОБ122	61:28:0030201:3У13	Ростовская обл, Октябрьский район, Бессергеновское сельское поселение, хутор Калинин	Земли населенных пунктов	Склады	-	741	Образование земельного участка
8	ОБ123	61:28:0030201:3У14	Ростовская обл, Октябрьский район, Бессергеновское сельское поселение, хутор Калинин	Земли населенных пунктов	Склады	-	1600	Образование земельного участка
9	ОБ127	61:28:0504201:3У17	Ростовская обл, Октябрьский район, Бессергеновское сельское поселение, хутор Калинин	Земли населенных пунктов	Коммунальное обслуживание	-	545	Образование земельного участка
10	ОБ129	61:28:0000000:3У21	Ростовская обл, Октябрьский район, Бессергеновское сельское поселение, хутор Калинин	Земли населенных пунктов	Коммунальное обслуживание	-	1294	Образование земельного участка

Экспликация земельных участков, в местоположении которых выявлена кадастровая ошибка, расположенных в границах проведения работ по межеванию территории для строительства объектов федерального значения в рамках реализации проекта: «Строительство Багаевского гидроузла на р. Дон»

№ п/п	Кадастровый номер земельного участка	Адрес земельного участка	Вид права	Категория земель	Вид разрешенного использования	Площадь земельного участка (контура многоконтурного участка), кв. м
1	2	3	4	5	6	7
1	61:28:0030201:802	Ростовская обл., р-н Октябрьский, х. Калинин, ул. Центральная, 344	Собственность	Земли населенных пунктов	ЛПХ	1994 (1994)

Экспликация земельных участков, предполагаемых к изъятию для государственных или муниципальных нужд, для размещения объектов федерального значения в рамках реализации проекта: «Строительство Багаевского гидроузла на р. Дон»

№ п/п	№ участка на схеме	Кадастровый номер земельного участка	Адрес земельного участка	Правообладатель земельного участка	Вид права	Площадь земельного участка, кв. м	Предполагаемая площадь изъятия, кв. м
1	2	3	4	5	6	7	8
1	ОБ1	61:28:0600025:52	Ростовская область, Октябрьский район, Багаевское лесничество, квартал 1, выделы 1-17 и квартал 2, выделы 1-15	Российская Федерация / государственное бюджетное профессиональное образовательное учреждение Ростовской области "Новочеркасский геологоразведочный колледж" / Общество с ограниченной ответственностью фирма "Скат", Овечкин Владислав Вячеславович, Министерство природных ресурсов и экологии Ростовской области, Невеселов Дмитрий Викторович, Некоммерческое партнерство международная академия экологии и природопользования им. академика В.С. Алтунина, Чеботарев Юрий Николаевич, Серхель Денис Михайлович	Собственность / Постоянное (бессрочное) пользование / аренда	1345196	22626
2	ОБ2	61:28:0600025:1477	Ростовская область, р-н Октябрьский, х Калинин, ул. Институтская, №3	Сведения отсутствуют	Сведения отсутствуют	614	14
3	ОБ3	61:28:0600025:1476	Ростовская область, р-н Октябрьский, х Калинин, ул. Институтская, №3	Сведения отсутствуют	Сведения отсутствуют	614	13
4	ОБ4	61:28:0600025:1475	Ростовская область, р-н Октябрьский, х Калинин, ул. Институтская, №3	Сведения отсутствуют	Сведения отсутствуют	614	614
5	ОБ5	61:28:0600025:1474	Ростовская область, р-н Октябрьский, х Калинин, ул. Институтская, №3	Сведения отсутствуют	Сведения отсутствуют	615	615
6	ОБ6	61:28:0600025:1467	Ростовская область, р-н Октябрьский, х Калинин, ул. Институтская, №5	Сведения отсутствуют	Сведения отсутствуют	1219	53
7	ОБ7	61:28:0600025:1466	Ростовская область, р-н Октябрьский, х Калинин, ул. Институтская, №5	Сведения отсутствуют	Сведения отсутствуют	1219	67

1	2	3	4	5	6	7	8
8	ОБ8	61:28:0600025:1455	Ростовская область, р-н Октябрьский, х Калинин, ул. Институтская, №9	Сведения отсутствуют	Сведения отсутствуют	800	9
9	ОБ9	61:28:0600025:142 (ЕЗ 61:28:0600025:201)	Ростовская обл, р-н Октябрьский, х Калинин	Множество лиц / Общество с ограниченной ответственностью "Агропредприятие Бессергеновское"	Долевая собственность / аренда	12915 (2047760)	113
10	ОБ10	61:28:0600025:1410	Ростовская область, р-н Октябрьский, х Калинин, ул. Институтская, №7	Сведения отсутствуют	Сведения отсутствуют	1227	54
11	ОБ11	61:28:0600025:1409	Ростовская область, р-н Октябрьский, х Калинин, ул. Институтская, №7	Сведения отсутствуют	Сведения отсутствуют	1226	72
12	ОБ12	61:28:0600025:1405	Ростовская обл, Октябрьский р-н, х. Калинин, ул. Центральная, 354-б	-/ Жуков Александр Николаевич	-/ аренда	6235	3614
13	ОБ13	61:28:0600025:1402	Ростовская область, р-н Октябрьский, х Калинин, ул. Институтская, №1	-/ Жилищно строительный кооператив "Ветеран"	-/ аренда	2061	770
14	ОБ14	61:28:0600025:1401	Ростовская область, р-н Октябрьский, х Калинин, ул. Институтская, №3	Тепин Николай Николаевич / Жилищно строительный кооператив "Ветеран"	Собственность / аренда	2457	61
15	ОБ15	61:28:0600025:1400	Ростовская область, р-н Октябрьский, х Калинин, ул. Институтская, №5	Малышева Ирина Владимировна	Собственность	2438	119
16	ОБ16	61:28:0600025:1399	Ростовская область, р-н Октябрьский, х Калинин, ул. Институтская, №7	Кравцов Роман Викторович / Жилищно строительный кооператив "Ветеран"	Собственность / аренда	2453	126
17	ОБ17	61:28:0600025:1398	Ростовская область, р-н Октябрьский, х Калинин, ул. Институтская, №9	Санников Виктор Сергеевич / Жилищно строительный кооператив "Ветеран"	Собственность / аренда	2478	9
18	ОБ19	61:28:0600025:1320	Ростовская область, Октябрьский район, Багаевское лесничество, квартал 1, выделы 1-17 и квартал 2, выделы 1-15	Российская Федерация / Общество с ограниченной ответственностью "Эталон"	Собственность / аренда	8233	182
19	ОБ20	61:28:0600025:1115	Ростовская обл, р-н Октябрьский	Зубец Алексей Михайлович / Общество с ограниченной ответственностью "Агропредприятие Бессергеновское"	Собственность / аренда	23384	822
20	ОБ21	61:28:0600025:1112	Ростовская обл, р-н Октябрьский	Зубец Алексей Михайлович / Общество с ограниченной ответственностью "Агропредприятие Бессергеновское"	Собственность / аренда	20304	1782
21	ОБ23	61:28:0504201:94	Ростовская обл, р-н Октябрьский, Бессергеновская сельская администрация, садоводческое товарищество "Дон", садовый участок №422	Амирова Галина Николаевна / АКЦИОНЕРНОЕ ОБЩЕСТВО "ФОНДСЕРВИСБАНК"	Собственность / в силу договора	966	264
22	ОБ24	61:28:0504201:22	Ростовская обл, р-н Октябрьский, с/т "Дон", уч. 77	Сведения отсутствуют	Сведения отсутствуют	1246	186

1	2	3	4	5	6	7	8
23	ОБ25	61:28:0504201:21	Ростовская обл., р-н Октябрьский, Бессергеновская администрация, садоводческое товарищество "Дон", садовый участок №78	Вартеванов Варган Григорьевич	Собственность	1350	104
24	ОБ26	61:28:0030201:868	Ростовская обл., р-н Октябрьский, х Калинин, ул Центральная, 176	Свинцова Антонина Юрьевна	Собственность	2433	178
25	ОБ27	61:28:0030201:849	Ростовская обл., р-н Октябрьский, х. Калинин, ул. Центральная, д.	Гринько Юрий Александрович	Собственность	2836	76
26	ОБ28	61:28:0030201:847	Ростовская обл., р-н Октябрьский, х. Калинин, ул. Центральная, 220 "А"	Захаров Юрий Владимирович	Собственность	1092	58
27	ОБ29	61:28:0030201:844	Ростовская обл., р-н Октябрьский, х Калинин, ул Центральная, 218 "Б"	Корнилова Руфина Геннадьевна	Собственность	1128	85
28	ОБ30	61:28:0030201:802	Ростовская обл., р-н Октябрьский, х. Калинин, ул. Центральная, 344	Козлов Иван Алексеевич	Собственность	1994 (1994)	152
29	ОБ31	61:28:0030201:669	Ростовская обл., р-н Октябрьский, х. Калинин, ул. Аксайская, 1-а	Российская Федерация / Федеральное государственное бюджетное образовательное учреждение высшего образования "Донской государственный аграрный университет"	Собственность / Постоянное (бессрочное) пользование	30000	992
30	ОБ32	61:28:0030201:663	Ростовская обл., р-н Октябрьский, с/о Бессергеновская администрация, х. Калинин, пер. Тупиковый, 4-а	Лабадзе Темури Владимирович	Собственность	415	415
31	ОБ33	61:28:0030201:625	Ростовская область, Октябрьский район, х. Калинин, ул. Зеленая, 2	Федеральное государственное бюджетное образовательное учреждение высшего образования "Донской государственный аграрный университет" / Российская Федерация	Постоянное (бессрочное) пользование / Собственность	34000	1687
32	ОБ34	61:28:0030201:59	Ростовская обл., р-н Октябрьский, с/о Бессергеновская администрация, х. Калинин, ул. Центральная, 196	Мартыненко Татьяна Ивановна	Собственность	1045	73
33	ОБ35	61:28:0030201:57	Ростовская обл., р-н Октябрьский, х. Калинин, пер. Казачий, № 10	Сидорина Ольга Викторовна	Собственность	1500	747
34	ОБ36	61:28:0030201:565	Ростовская обл, р-н Октябрьский, х Калинин, ул Дачная, 6 "А"	-/ Первичная профсоюзная организация Новочеркасской ГРЭС Ростовской областной организации Общественного объединения - "Всероссийский Электропрофсоюз"	-/ аренда	25000	1793
35	ОБ37	61:28:0030201:563	Ростовская область, р-н Октябрьский, с/о Бессергеновская администрация, х Калинин, пер Тупиковый, д 8 "А"	Нефедов Валерий Евгеньевич	Собственность	2200	1110

1	2	3	4	5	6	7	8
36	ОБ38	61:28:0030201:557 (ЕЗ 61:28:0030201:558)	Ростовская обл., р-н Октябрьский, с/о Бессергеновская администрация, х. Калинин, ул. Центральная, 108 "Г"	Сватикова Надежда Александровна	Собственность	1875 (2219)	129
37	ОБ39	61:28:0030201:547	Ростовская обл., р-н Октябрьский, с/о Бессергеновская администрация, х. Калинин, пер. Тупиковый, 4б	Николаева Наталья Петровна, Николаев Павел Валерьевич	Долевая собственность / арест	587	587
38	ОБ40	61:28:0030201:503	Ростовская область, Октябрьский район, х. Калинин, пер. Садовый, 5	Полякова Лариса Григорьевна	Собственность	849	849
39	ОБ41	61:28:0030201:5	Ростовская обл., р-н Октябрьский, х Калинин, ул Центральная, 176"А"	Косенко Валерий Михайлович	Собственность	1713	180
40	ОБ42	61:28:0030201:473	Ростовская обл., р-н Октябрьский, с/о Бессергеновская администрация, х. Калинин, пер. Тупиковый, 8"б"	Семикина Радмила Адольфовна	Собственность	900	314
41	ОБ43	61:28:0030201:45	Ростовская обл., р-н Октябрьский, с/о Бессергеновская администрация, х. Калинин, ул. Центральная, 222	Свеженко Любовь Александровна, Свеженко Александр Сергеевич	Долевая собственность	1142	47
42	ОБ44	61:28:0030201:3269	Ростовская область, р-н Октябрьский, х. Калинин, ул. Центральная, 2е	Кобилев Алексей Геннадьевич	Собственность	1907	28
43	ОБ45	61:28:0030201:3005	Ростовская обл., р-н Октябрьский, х. Калинин, ул. Центральная, 2"А"	-/ Открытое акционерное общество "ЭНЕРГОПРОМ - Новочеркасский электродный завод"	-/ аренда	34014	231
44	ОБ46	61:28:0030201:3004	Ростовская область, Октябрьский район, х. Калинин, пер. Донской, 2а	Бенденко Андрей Сергеевич	Собственность	1225	409
45	ОБ47	61:28:0030201:2947	Ростовская обл., р-н Октябрьский, х. Калинин, ул. Центральная, 344-г	Стетюха Владимир Николаевич	Собственность	816	46
46	ОБ48	61:28:0030201:2929	Ростовская обл., Октябрьский р-н., х. Калинин, пер. Южный, 2-б	Кралина Ольга Николаевна / Публичное акционерное общество коммерческий банк "Центр-инвест"	Собственность / в силу договора	1440	33
47	ОБ49	61:28:0030201:15	Ростовская обл., р-н Октябрьский, с/о Бессергеновская администрация, х. Калинин, ул. Центральная, 20б	Шаповалов Валентин Иванович	Собственность	1000	11
48	ОБ50	61:28:0030201:1394	Ростовская обл., р-н Октябрьский, х Калинин, ул Набережная, 17а	Вдовина Елена Викторовна	Собственность	1586	200
49	ОБ51	61:28:0030201:1393	Ростовская обл., р-н Октябрьский, х. Калинин, ул. Набережная, 17	Тирацуян Вера Григорьевна	Собственность	1414	271

1	2	3	4	5	6	7	8
50	ОБ52	61:28:0030201:1154	Ростовская обл, р-н Октябрьский, х. Калинин, пер. Тупиковый, номерной знак № 26	Матюша Евгений Викторович	Собственность	1141	214
51	ОБ53	61:28:0030201:1150	Ростовская обл., р-н Октябрьский, х. Калинин, ул. Центральная, номерной знак №344-в	Кохно Ольга Васильевна	Собственность	600	600
52	ОБ54	61:28:0030201:1149	Ростовская обл., р-н Октябрьский, х. Калинин, ул. Центральная, номерной знак №344-б	Волкова Ирина Анатольевна	Собственность	600	600
53	ОБ55	61:28:0030201:1129	Ростовская обл., р-н Октябрьский, с/о Бессергеновская администрация, х. Калинин, ул. Центральная, 76 а	Чарухян Елена Валерьевна	Собственность	2117	118
54	ОБ56	61:28:0030201:1121	Ростовская область, Октябрьский район, х. Калинин, ул. Центральная, 176 б	Власенко Андрей Владимирович	Собственность	1080	69
55	ОБ57	61:28:0030201:1107	Ростовская область, Октябрьский район, х. Калинин, ул. Пляжная, № 10	Ефимов Сергей Андреевич	Собственность	10000	817
56	ОБ58	61:28:0030201:1075	Ростовская область, Октябрьский район, с/о Бессергеновская администрация, х. Калинин, ул. Центральная, 124-Б	Рябов Евгений Георгиевич	Собственность	1665	2
57	ОБ59	61:28:0030201:1027	Ростовская обл, р-н Октябрьский, х Калинин, пер Тупиковый, 4	Краснюк Елена Евгеньевна	Собственность	2008	144
58	ОБ60	61:28:0000000:22698	Ростовская область, р-н Октябрьский, х Калинин, пр. Островной, №2	-/ Жилищно строительный кооператив "Ветеран"	-/ аренда	20953	11127
59	ОБ61	61:28:0000000:22685	Ростовская область, р-н Октябрьский, х Калинин	-/ Жилищно строительный кооператив "Ветеран"	-/ аренда	45720	86
60	ОБ62	61:28:0000000:21409	Ростовская область, Октябрьский район, Бессергеновское сельское поселение, х. Калинин в районе ул. Юности напротив д №13-11 и ул. Донская напротив д.№1-20.	Сведения отсутствуют	Сведения отсутствуют	1293	130
61	ОБ92	61:28:0000000 (ОБ92)	Ростовская область, Октябрьский район, Бессергеновское сельское поселение	Сведения отсутствуют	Сведения отсутствуют	320	17
62	ОБ93	61:28:0000000 (ОБ93)	Ростовская область, Октябрьский район, Бессергеновское сельское поселение	Сведения отсутствуют	Сведения отсутствуют	589	73
63	ОБ96	61:28:0600025 (ОБ96)	Ростовская область, Октябрьский район, Бессергеновское сельское поселение	Сведения отсутствуют	Сведения отсутствуют	59	59

1	2	3	4	5	6	7	8
64	ОБ101	61:28:0000000 (ОБ101)	Ростовская область, Октябрьский район, Бессергеновское сельское поселение	Сведения отсутствуют	Сведения отсутствуют	394	119
65	ОБ102	61:28:0030201 (ОБ102)	Ростовская область, Октябрьский район, Бессергеновское сельское поселение	Сведения отсутствуют	Сведения отсутствуют	386	61
66	ОБ103	61:28:0000000 (ОБ103)	Ростовская область, Октябрьский район, Бессергеновское сельское поселение	Сведения отсутствуют	Сведения отсутствуют	609	218
67	ОБ104	61:28:0000000 (ОБ104)	Ростовская область, Октябрьский район, Бессергеновское сельское поселение	Сведения отсутствуют	Сведения отсутствуют	111	111
68	ОБ105	61:28:0000000 (ОБ105)	Ростовская область, Октябрьский район, Бессергеновское сельское поселение	Сведения отсутствуют	Сведения отсутствуют	1411	465
69	ОБ106	61:28:0000000 (ОБ106)	Ростовская область, Октябрьский район, Бессергеновское сельское поселение	Сведения отсутствуют	Сведения отсутствуют	441	147
70	ОБ107	61:28:0000000 (ОБ107)	Ростовская область, Октябрьский район, Бессергеновское сельское поселение	Сведения отсутствуют	Сведения отсутствуют	868	868
71	ОБ130	61:28:0030201 (ОБ130)	Ростовская область, Октябрьский район, Бессергеновское сельское поселение	Сведения отсутствуют	Сведения отсутствуют	551	20
72	ОБ131	61:28:0030201 (ОБ131)	Ростовская область, Октябрьский район, Бессергеновское сельское поселение	Сведения отсутствуют	Сведения отсутствуют	31	20
73	ОБ132	61:28:0030201 (ОБ132)	Ростовская область, Октябрьский район, Бессергеновское сельское поселение	Сведения отсутствуют	Сведения отсутствуют	216	20
74	ОБ133	61:28:0030201 (ОБ133)	Ростовская область, Октябрьский район, Бессергеновское сельское поселение	Сведения отсутствуют	Сведения отсутствуют	306	122
75	ОБ134	61:28:0030201 (ОБ134)	Ростовская область, Октябрьский район, Бессергеновское сельское поселение	Сведения отсутствуют	Сведения отсутствуют	687	131
76	ОБ135	61:03:0600025 (ОБ135)	Ростовская область, Октябрьский район, Бессергеновское сельское поселение	Сведения отсутствуют	Сведения отсутствуют	2359	2347
78	ОБ136	61:03:0600025 (ОБ136)	Ростовская область, Октябрьский район, Бессергеновское сельское поселение	Сведения отсутствуют	Сведения отсутствуют	177	39
79	ОБ137	61:00:0000000 (ОБ137)	Ростовская область, Октябрьский район, Бессергеновское сельское поселение	Сведения отсутствуют	Сведения отсутствуют	243	85

1	2	3	4	5	6	7	8
80	ОБ138	61:03:0600025 (ОБ138)	Ростовская область, Октябрьский район, Бессергеновское сельское поселение	Сведения отсутствуют	Сведения отсутствуют	38	31
81	ОБ139	61:03:0600025 (ОБ139)	Ростовская область, Октябрьский район, Бессергеновское сельское поселение	Сведения отсутствуют	Сведения отсутствуют	62	62
82	ОБ140	61:03:0600025 (ОБ140)	Ростовская область, Октябрьский район, Бессергеновское сельское поселение	Сведения отсутствуют	Сведения отсутствуют	187	52
83	ОБ141	61:03:0600025 (ОБ141)	Ростовская область, Октябрьский район, Бессергеновское сельское поселение	Сведения отсутствуют	Сведения отсутствуют	1	1
84	ОБ142	61:28:0030201 (ОБ142)	Ростовская область, Октябрьский район, Бессергеновское сельское поселение	Сведения отсутствуют	Сведения отсутствуют	19	1
85	ОБ143	61:28:0030201 (ОБ143)	Ростовская область, Октябрьский район, Бессергеновское сельское поселение	Сведения отсутствуют	Сведения отсутствуют	15	3
86	ОБ144	61:28:0030201 (ОБ144)	Ростовская область, Октябрьский район, Бессергеновское сельское поселение	Сведения отсутствуют	Сведения отсутствуют	3	1
87	ОБ145	61:28:0030201 (ОБ145)	Ростовская область, Октябрьский район, Бессергеновское сельское поселение	Сведения отсутствуют	Сведения отсутствуют	11	5
88	ОБ146	61:28:0030201 (ОБ146)	Ростовская область, Октябрьский район, Бессергеновское сельское поселение	Сведения отсутствуют	Сведения отсутствуют	7	3
89	ОБ147	61:28:0030201 (ОБ147)	Ростовская область, Октябрьский район, Бессергеновское сельское поселение	Сведения отсутствуют	Сведения отсутствуют	12	6
90	ОБ148	61:28:0030201 (ОБ148)	Ростовская область, Октябрьский район, Бессергеновское сельское поселение	Сведения отсутствуют	Сведения отсутствуют	21	2
91	ОБ149	61:28:0030201 (ОБ149)	Ростовская область, Октябрьский район, Бессергеновское сельское поселение	Сведения отсутствуют	Сведения отсутствуют	11	2
92	ОБ150	61:00:0000000 (ОБ150)	Ростовская область, Октябрьский район, Бессергеновское сельское поселение	Сведения отсутствуют	Сведения отсутствуют	432	148
93	ОБ151	61:00:0000000 (ОБ151)	Ростовская область, Октябрьский район, Бессергеновское сельское поселение	Сведения отсутствуют	Сведения отсутствуют	61	3

Перечень земельных участков, которые полностью или частично расположены в границах резервируемых земель для строительства объектов федерального значения в рамках реализации проекта: «Строительство Багаевского гидроузла на р. Дон»

№ п/п	№ в ДПТ	№ частей земельного участка	Кадастровый номер (кадастровый квартал)	Адрес земельного участка	Правообладатель	Вид права	Категория земель	Вид разрешенного использования	Общая площадь, кв. м	Площадь земельных участков подлежащих резервированию / изъятию
1	2	3	4	5	6	7	8	9	10	11
1	ОБ1	1-19,21-26	61:28:0600025:52	Ростовская область, Октябрьский район, Багаевское лесничество, квартал 1, выделы 1-17 и квартал 2, выделы 1-15	Российская Федерация / государственное бюджетное профессиональное образовательное учреждение Ростовской области "Новочеркасский геологический институт им. В.И. Вернадского" / Общество с ограниченной ответственностью фирма "Скат", Овечкин Владислав Вячеславович, Министерство природных ресурсов и экологии Ростовской области, Невеселов Дмитрий Викторович, Некоммерческое партнерство международная академия экологии и природопользования им. академика В.С. Алтунина, Чеботарев Юрий Николаевич,	Собственность / Постоянное (бессрочное) пользование / Аренда	Земли населенных пунктов	Для использования, охраны, защиты и воспроизводства лесов	1345196	22626
2	ОБ2	1	61:28:0600025:1477	Ростовская область, р-н Октябрьский, х Калинин, ул. Институтская, №3	Сведения отсутствуют	Сведения отсутствуют	Земли населенных пунктов	Для ведения личного подсобного хозяйства	614	14
3	ОБ3	1	61:28:0600025:1476	Ростовская область, р-н Октябрьский, х Калинин, ул. Институтская, №3	Сведения отсутствуют	Сведения отсутствуют	Земли населенных пунктов	Для ведения личного подсобного хозяйства	614	13
4	ОБ4	1	61:28:0600025:1475	Ростовская область, р-н Октябрьский, х Калинин, ул. Институтская, №3	Сведения отсутствуют	Сведения отсутствуют	Земли населенных пунктов	Для ведения личного подсобного хозяйства	614	16
5	ОБ5	1	61:28:0600025:1474	Ростовская область, р-н Октябрьский, х Калинин, ул. Институтская, №3	Сведения отсутствуют	Сведения отсутствуют	Земли населенных пунктов	Для ведения личного подсобного хозяйства	615	19
6	ОБ6	1	61:28:0600025:1467	Ростовская область, р-н Октябрьский, х Калинин, ул. Институтская, №5	Сведения отсутствуют	Сведения отсутствуют	Земли населенных пунктов	Для ведения личного подсобного хозяйства	1219	53
7	ОБ7	1	61:28:0600025:1466	Ростовская область, р-н Октябрьский, х Калинин, ул. Институтская, №5	Сведения отсутствуют	Сведения отсутствуют	Земли населенных пунктов	Для ведения личного подсобного хозяйства	1219	67
8	ОБ8	1	61:28:0600025:1455	Ростовская область, р-н Октябрьский, х Калинин, ул. Институтская, №9	Сведения отсутствуют	Сведения отсутствуют	Земли населенных пунктов	Для ведения личного подсобного хозяйства	800	9
9	ОБ9	1	61:28:0600025:142 (ЕЗ 61:28:0600025:201)	Ростовская обл, р-н Октябрьский, х Калинин	Множество лиц / Общество с ограниченной ответственностью "Агропредприятие Бессергеевское"	Долевая собственность / аренда	Земли сельскохозяйственного назначения	Для сельскохозяйственного производства	12915 (2047760)	113
10	ОБ10	1	61:28:0600025:1410	Ростовская область, р-н Октябрьский, х Калинин, ул. Институтская, №7	Сведения отсутствуют	Сведения отсутствуют	Земли населенных пунктов	Для ведения личного подсобного хозяйства	1227	54
11	ОБ11	1	61:28:0600025:1409	Ростовская область, р-н Октябрьский, х Калинин, ул. Институтская, №7	Сведения отсутствуют	Сведения отсутствуют	Земли населенных пунктов	Для ведения личного подсобного хозяйства	1226	72
12	ОБ12	1	61:28:0600025:1405	Ростовская обл, Октябрьский р-н, х. Калинин, ул. Центральная, 354-б	-/ Жуков Александр Николаевич	-/ аренда	Земли населенных пунктов	Под оборудование пляжа	6235	3614
13	ОБ13	1	61:28:0600025:1402	Ростовская область, р-н Октябрьский, х Калинин, ул. Институтская, №1	-/ Жилищно строительный кооператив "Ветеран"	-/ аренда	Земли населенных пунктов	Под озеленение общего пользования	2061	770
14	ОБ14	1	61:28:0600025:1401	Ростовская область, р-н Октябрьский, х Калинин, ул. Институтская, №3	Тепин Николай Николаевич / Жилищно строительный кооператив "Ветеран"	Собственность / аренда	Земли населенных пунктов	Для ведения личного подсобного хозяйства	2457	61
15	ОБ15	1	61:28:0600025:1400	Ростовская область, р-н Октябрьский, х Калинин, ул. Институтская, №5	Малышева Ирина Владимировна	Собственность	Земли населенных пунктов	Для ведения личного подсобного хозяйства	2438	119
16	ОБ16	1	61:28:0600025:1399	Ростовская область, р-н Октябрьский, х Калинин, ул. Институтская, №7	Кравцов Роман Викторович / Жилищно строительный кооператив "Ветеран"	Собственность / аренда	Земли населенных пунктов	Для ведения личного подсобного хозяйства	2453	126
17	ОБ17	1	61:28:0600025:1398	Ростовская область, р-н Октябрьский, х Калинин, ул. Институтская, №9	Санников Виктор Сергеевич / Жилищно строительный кооператив "Ветеран"	Собственность / аренда	Земли населенных пунктов	Для ведения личного подсобного хозяйства	2478	9
18	ОБ19	1	61:28:0600025:1320	Ростовская область, Октябрьский район, Багаевское лесничество, квартал 1, выделы 1-17 и квартал 2, выделы 1-15	Российская Федерация / Общество с ограниченной ответственностью "Эталон"	Собственность / аренда	Земли лесного фонда	Для использования, охраны, защиты и воспроизводства лесов	8233	182

19	ОБ20	1-5	61:28:0600025:1115	Ростовская обл, р-н Октябрьский	Зубец Алексей Михайлович / Общество с ограниченной ответственностью "Агропредприятие Бессергеновское"	Собственность / аренда	Земли сельскохозяйственного назначения	Для сельскохозяйственного производства	23384	822
20	ОБ21	1,2,3	61:28:0600025:1112	Ростовская обл, р-н Октябрьский	Зубец Алексей Михайлович / Общество с ограниченной ответственностью "Агропредприятие Бессергеновское"	Собственность / аренда	Земли сельскохозяйственного назначения	Для сельскохозяйственного производства	20304	1782
21	ОБ22	1-5	61:28:0600024:148	Ростовская область, Октябрьский район, ст-ца Бессергеновская, 1100 м на северо-восток от шлюза-регулятора Новочеркасской ГРЭС, начало участка юго-восточная граница с Усть-Донецким районом, окончание гребная база олимпийского резерва	Российская Федерация	Собственность	Земли промышленности, энергетики, транспорта, связи, радиовещания, телевидения, информатики, земли для обеспечения космической деятельности, земли обороны, безопасности и земли иного специального назначения	Земельные участки, предназначенные Для размещения электростанций, обслуживающих их сооружений и объектов	5147021	25168
22	ОБ23	1	61:28:0504201:94	Ростовская обл, р-н Октябрьский, Бессергеновская сельская администрация, садоводческое товарищество "Дон", садовый участок №422	Амирова Галина Николаевна / АКЦИОНЕРНОЕ ОБЩЕСТВО "ФОНДСЕРВИСБАНК"	Собственность / в силу договора	Земли сельскохозяйственного назначения	Для садоводства	966	264
23	ОБ24	1	61:28:0504201:22	Ростовская обл, р-н Октябрьский, с/т "Дон", ул. 77	Сведения отсутствуют	Сведения отсутствуют	Земли сельскохозяйственного назначения	Для садоводства	1246	186
24	ОБ25	1	61:28:0504201:21	Ростовская обл., р-н Октябрьский, Бессергеновская администрация, садоводческое товарищество "Дон", садовый участок №78	Вартеванов Варта Григорьевич	Собственность	Земли сельскохозяйственного назначения	Для садоводства	1350	104
25	ОБ26	1	61:28:0030201:868	Ростовская обл, р-н Октябрьский, х Калинин, ул Центральная, 176	Свинцова Антонина Юрьевна	Собственность	Земли населенных пунктов	Для ведения личного подсобного хозяйства	2433	178
26	ОБ27	1	61:28:0030201:849	Ростовская обл., р-н Октябрьский, х. Калинин, ул. Центральная, д. 218	Гринько Юрий Александрович	Собственность	Земли населенных пунктов	Для ведения личного подсобного хозяйства	2836	76
27	ОБ28	1	61:28:0030201:847	Ростовская обл., р-н Октябрьский, х. Калинин, ул. Центральная, 220 "А"	Захаров Юрий Владимирович	Собственность	Земли населенных пунктов	Для ведения личного подсобного хозяйства	1092	58
28	ОБ29	1	61:28:0030201:844	Ростовская обл, р-н Октябрьский, х Калинин, ул Центральная, 218 "Б"	Корнилова Руфина Геннадьевна	Собственность	Земли населенных пунктов	Для ведения личного подсобного хозяйства	1128	85
29	ОБ30	1	61:28:0030201:802	Ростовская обл., р-н Октябрьский, х. Калинин, ул. Центральная, 344	Козлов Иван Алексеевич	Собственность	Земли населенных пунктов	ЛПХ	1994 (1994)	152
30	ОБ31	1	61:28:0030201:669	Ростовская обл., р-н Октябрьский, х. Калинин, ул. Аксайская, 1-а	Российская Федерация / Федеральное государственное бюджетное образовательное учреждение высшего образования "Донской государственный аграрный университет"	Собственность / Постоянное (бессрочное) пользование	Земли особо охраняемых природных территорий	Под базой отдыха ГУ Новочеркасская государственная мелиоративная академия	30000	992
31	ОБ32	1	61:28:0030201:663	Ростовская обл., р-н Октябрьский, с/о Бессергеновская администрация, х. Калинин, пер. Тушиковский, 4-а	Лабазде Темури Владимирович	Собственность	Земли населенных пунктов	Для ведения личного подсобного хозяйства	415	77
32	ОБ33	1	61:28:0030201:625	Ростовская область, Октябрьский район, х. Калинин, ул. Зеленая, 2	Федеральное государственное бюджетное образовательное учреждение высшего образования "Донской государственный аграрный университет" / Российская Федерация	Постоянное (бессрочное) пользование / Собственность	Земли населенных пунктов	Под базу отдыха Донского государственного аграрного университета	34000	1687
33	ОБ34	1	61:28:0030201:59	Ростовская обл., р-н Октябрьский, с/о Бессергеновская администрация, х. Калинин, ул. Центральная, 196	Мартыненко Татьяна Ивановна	Собственность	Земли населенных пунктов	Под индивидуальное жилищное строительство	1045	73
34	ОБ35	1	61:28:0030201:57	Ростовская обл., р-н Октябрьский, х. Калинин, пер. Казачий, № 10	Сидорина Ольга Викторовна	Собственность	Земли населенных пунктов	Для ведения личного подсобного хозяйства	1500	747
35	ОБ36	1,2,3	61:28:0030201:565	Ростовская обл, р-н Октябрьский, х Калинин, ул Дачная, 6 "А"	-/ Первичная профсоюзная организация Новочеркасской ГРЭС Ростовской областной организации Общественного объединения - "Всероссийский Электропрофсоюз"	-/ аренда	Земли населенных пунктов	База отдыха	25000	1793
36	ОБ37	1	61:28:0030201:563	Ростовская область, р-н Октябрьский, с/о Бессергеновская администрация, х Калинин, пер Тушиковский, д 8 "А"	Нефедов Валерий Евгеньевич	Собственность	Земли населенных пунктов	Для ведения личного подсобного хозяйства	2200	1110
37	ОБ38	1	61:28:0030201:557 (ЕЗ 61:28:0030201:558)	Ростовская обл., р-н Октябрьский, с/о Бессергеновская администрация, х. Калинин, ул. Центральная, 108 "Г"	Сватикова Надежда Александровна	Собственность	Земли населенных пунктов	Для ведения личного подсобного хозяйства	1875 (2219)	129
38	ОБ39	1	61:28:0030201:547	Ростовская обл., р-н Октябрьский, с/о Бессергеновская администрация, х. Калинин, пер. Тушиковский, 46	Николаева Наталья Петровна, Николаев Павел Валерьевич	Долевая собственность / арест	Земли населенных пунктов	Для ведения личного подсобного хозяйства	587	137

39	ОБ40	1	61:28:0030201:503	Ростовская область, Октябрьский район, х. Калинин, пер. Садовый, 5	Полякова Лариса Григорьевна	Собственность	Земли населенных пунктов	Для ведения личного подсобного хозяйства	849	835
40	ОБ41	1	61:28:0030201:5	Ростовская обл., р-н Октябрьский, х. Калинин, ул. Центральная, 176"А"	Косенко Валерий Михайлович	Собственность	Земли населенных пунктов	Для ведения личного подсобного хозяйства	1713	180
41	ОБ42	1	61:28:0030201:473	Ростовская обл., р-н Октябрьский, с/о Бессергеновская администрация, х. Калинин, пер. Тушиковский, 8"Б"	Семикина Радмила Адольфовна	Собственность	Земли населенных пунктов	Для ведения личного подсобного хозяйства	900	314
42	ОБ43	1	61:28:0030201:45	Ростовская обл., р-н Октябрьский, с/о Бессергеновская администрация, х. Калинин, ул. Центральная, 222	Свеженко Любовь Александровна, Свеженко Александр Сергеевич	Долевая собственность	Земли населенных пунктов	Для ведения личного подсобного хозяйства	1142	47
43	ОБ44	1	61:28:0030201:3269	Ростовская область, р-н Октябрьский, х. Калинин, ул. Центральная, 2е	Кобилев Алексей Геннадьевич	Собственность	Земли населенных пунктов	Индивидуальные жилые дома, личное подсобное хозяйство	1907	28
44	ОБ45	1	61:28:0030201:3005	Ростовская обл., р-н Октябрьский, х. Калинин, ул. Центральная, 2"А"	-/ Открытое акционерное общество "ЭНЕРГОПРОМ - Новочеркасский электродный завод"	-/ аренда	Земли особо охраняемых природных территорий	Под базу отдыха	34014	231
45	ОБ46	1,2	61:28:0030201:3004	Ростовская область, Октябрьский район, х. Калинин, пер. Донской, 2а	Бенденко Андрей Сергеевич	Собственность	Земли населенных пунктов	Индивидуальные жилые дома, личное подсобное хозяйство	1225	409
46	ОБ47	1	61:28:0030201:2947	Ростовская обл., р-н Октябрьский, х. Калинин, ул. Центральная, 344-г	Стетюха Владимир Николаевич	Собственность	Земли населенных пунктов	Для ведения личного подсобного хозяйства	816	46
47	ОБ48	1	61:28:0030201:2929	Ростовская обл., Октябрьский р-н., х. Калинин, пер. Южный, 2-б	Кралина Ольга Николаевна / Публичное акционерное общество коммерческий банк "Центринвест"	Собственность / в силу договора	Земли населенных пунктов	Для ведения личного подсобного хозяйства	1440	33
48	ОБ49	1	61:28:0030201:15	Ростовская обл., р-н Октябрьский, с/о Бессергеновская администрация, х. Калинин, ул. Центральная, 206	Шаповалов Валентин Иванович	Собственность	Земли населенных пунктов	Для ведения личного подсобного хозяйства	1000	11
49	ОБ50	1	61:28:0030201:1394	Ростовская обл., р-н Октябрьский, х. Калинин, ул. Набережная, 17а	Вдовина Елена Викторовна	Собственность	Земли населенных пунктов	Для ведения личного подсобного хозяйства	1586	200
50	ОБ51	1	61:28:0030201:1393	Ростовская обл., р-н Октябрьский, х. Калинин, ул. Набережная, 17	Тирацуян Вера Григорьевна	Собственность	Земли населенных пунктов	Для ведения личного подсобного хозяйства	1414	271
51	ОБ52	1	61:28:0030201:1154	Ростовская обл., р-н Октябрьский, х. Калинин, пер. Тушиковский, номерной знак № 26	Матюша Евгений Викторович	Собственность	Земли населенных пунктов	Для ведения ЛПХ	1141	214
52	ОБ53	1	61:28:0030201:1150	Ростовская обл., р-н Октябрьский, х. Калинин, ул. Центральная, номерной знак	Кохно Ольга Васильевна	Собственность	Земли населенных пунктов	Для ведения личного подсобного хозяйства	600	11
53	ОБ54	1	61:28:0030201:1149	Ростовская обл., р-н Октябрьский, х. Калинин, ул. Центральная, номерной знак	Волкова Ирина Анатольевна	Собственность	Земли населенных пунктов	Для ведения личного подсобного хозяйства	600	12
54	ОБ55	1	61:28:0030201:1129	Ростовская обл., р-н Октябрьский, с/о Бессергеновская администрация, х. Калинин, ул. Центральная, 76 а	Чарухия Елена Валерьевна	Собственность	Земли населенных пунктов	Для ведения личного подсобного хозяйства	2117	118
55	ОБ56	1	61:28:0030201:1121	Ростовская область, Октябрьский район, х. Калинин, ул. Центральная, 176 б	Власенко Андрей Владимирович	Собственность	Земли населенных пунктов	Для ведения личного подсобного хозяйства	1080	69
56	ОБ57	1	61:28:0030201:1107	Ростовская область, Октябрьский район, х. Калинин, ул. Пляжная, № 10	Ефимов Сергей Андреевич	Собственность	Земли населенных пунктов	База отдыха	10000	817
57	ОБ58	1	61:28:0030201:1075	Ростовская область, Октябрьский район, с/о Бессергеновская администрация, х. Калинин, ул. Центральная, 124-Б	Рябов Евгений Георгиевич	Собственность	Земли населенных пунктов	Для ведения личного подсобного хозяйства	1665	2
58	ОБ59	1	61:28:0030201:1027	Ростовская обл., р-н Октябрьский, х. Калинин, пер. Тушиковский, 4	Краснюк Елена Евгеньевна	Собственность	Земли населенных пунктов	Для ведения личного подсобного хозяйства	2008	144
59	ОБ60	1	61:28:0000000:22698	Ростовская область, р-н Октябрьский, х. Калинин, пр. Островной, №2	-/ Жилищно строительный кооператив "Ветеран"	-/ аренда	Земли населенных пунктов	Для объектов культурно-досугового и спортивного назначения	20953	11127
60	ОБ61	1,2	61:28:0000000:22685	Ростовская область, р-н Октябрьский, х. Калинин	-/ Жилищно строительный кооператив "Ветеран"	-/ аренда	Земли населенных пунктов	Общее пользование территории (Размещение автомобильных дорог и пешеходных тротуаров в границах населенных пунктов, пешеходных переходов, парков, скверов, площадей,бульваров, набережных и других м...	45720	86
61	ОБ62	1,2	61:28:0000000:21409	Ростовская область, Октябрьский район, Бессергеновское сельское поселение, х. Калинин в районе ул. Юности напротив д.№13-11 и ул. Донская напротив д.№1-20.	Сведения отсутствуют	Сведения отсутствуют	Земли населенных пунктов	Индивидуальные жилые дома, личное подсобное хозяйство	1293	130
62	ОБ63	-	61:28:0030201:3У1	Ростовская область, Октябрьский район, Бессергеновское сельское поселение	Администрация Бессергеновского сельского поселения	Собственность	-	-	-	66
63	ОБ64	-	61:28:0600025:3У1	Ростовская область, Октябрьский район, Бессергеновское сельское поселение	Администрация Бессергеновского сельского поселения	Собственность	-	-	-	659
64	ОБ65	-	61:28:0600025:3У2	Ростовская область, Октябрьский район, Бессергеновское сельское поселение	Администрация Бессергеновского сельского поселения	Собственность	-	-	-	552

[illegible]

[illegible]

133	ОБ148	1	61:28:0030201 (ОБ148)	Ростовская обл, Октябрьский район, Бессергеновское сельское поселение	Сведения отсутствуют	Сведения отсутствуют	Категория не установлена	-	21	2
134	ОБ149	1	61:28:0030201 (ОБ149)	Ростовская обл, Октябрьский район, Бессергеновское сельское поселение	Сведения отсутствуют	Сведения отсутствуют	Категория не установлена	-	11	2
135	ОБ150	1	61:00:0000000 (ОБ150)	Ростовская обл, Октябрьский район, Бессергеновское сельское поселение	Сведения отсутствуют	Сведения отсутствуют	Категория не установлена	-	432	148
136	ОБ151	1	61:00:0000000 (ОБ151)	Ростовская обл, Октябрьский район, Бессергеновское сельское поселение	Сведения отсутствуют	Сведения отсутствуют	Категория не установлена	-	61	3
137	ОБ152	-	61:28:0030201:3У28	Ростовская область, Октябрьский район, Бессергеновское сельское поселение	Администрация Бессергеновского сельского поселения	Собственность	-	-	-	3096
138	ОБ153	-	61:00:0000000:3У4	Ростовская область, Октябрьский район, Бессергеновское сельское поселение	Администрация Бессергеновского сельского поселения	Собственность	-	-	-	22124

Геоданные земельных участков, уточняемых при разработке документации по межеванию территории для строительства объектов федерального значения в рамках реализации проекта: «Строительство Багаевского гидроузла на р. Дон»

**Каталог координат поворотных точек
земельного участка площадью 29994 кв. м,
с кадастровым номером 61:28:0030201:669,
расположенного по адресу: Ростовская область, Октябрьский район,
хутор Калинин, улица Аксайская, 1-а**

X	Y
438021,55	2257894,37
438104,16	2257856,16
438113,59	2257853,03
438129,39	2257848,42
438133,58	2257847,65
438136,80	2257855,27
438137,20	2257856,86
438153,61	2257895,45
438158,15	2257908,83
438166,09	2257929,24
438168,30	2257937,18
438173,05	2257949,69
438176,49	2257957,10
438187,91	2257976,23
438189,55	2257979,81
438188,07	2257983,69
438183,07	2257990,17
438177,35	2257999,12
438179,84	2258002,78
438172,64	2258007,66
438168,63	2258013,16
438190,89	2258023,20
438224,36	2258038,36
438223,75	2258038,61
438214,53	2258065,11
438210,46	2258073,51
438209,73	2258075,37
438209,47	2258077,56
438205,96	2258082,72
438206,27	2258082,96
438189,30	2258107,43
438182,52	2258120,61
438167,50	2258102,06
438149,97	2258088,83
438133,94	2258079,99
438103,03	2258048,01
438063,36	2258018,72
438043,18	2257983,77
438014,53	2257958,31
437988,02	2257931,74
438021,55	2257894,37

**Геоданные земельных участков, образуемых при разработке
документации по межеванию территории для строительства объектов
федерального значения в рамках реализации проекта: «Строительство
Багаевского гидроузла на р. Дон»**

**Каталог координат поворотных точек
земельного участка ОБ1(1) площадью 129 кв. м.,
формируемого из существующего земельного участка 61:28:0600025:52,
расположенного в кадастровом квартале 61:28:0600025**

N	X	Y
651	443614,23	2261489,11
652	443585,26	2261491,34
653	443567,12	2261497,82
654	443549,65	2261496,28
655	443549,81	2261495,46
656	443558,31	2261494,21
657	443573,73	2261493,30
658	443576,86	2261491,86
659	443578,15	2261491,70
660	443584,45	2261489,99
661	443584,86	2261489,89
662	443585,42	2261489,59
663	443585,67	2261489,59
664	443586,68	2261489,75
665	443592,57	2261489,11
666	443592,87	2261489,03
667	443593,18	2261489,02
668	443595,58	2261488,78
669	443597,96	2261488,61
670	443599,16	2261488,42
671	443599,48	2261488,35
672	443599,80	2261488,41
673	443600,42	2261488,41
674	443601,03	2261488,40
651	443614,23	2261489,11

**Каталог координат поворотных точек
земельного участка ОБ1(2) площадью 399 кв. м.,
формируемого из существующего земельного участка 61:28:0600025:52,
расположенного в кадастровом квартале 61:28:0600025**

N	X	Y
675	442025,78	2259370,18
676	442026,69	2259371,63
677	442027,25	2259372,21
678	442028,08	2259373,85
679	442029,31	2259383,94
680	442032,33	2259394,68
681	442035,58	2259406,01
682	442039,93	2259422,47
683	442046,07	2259437,16
684	442046,73	2259440,70
685	442046,67	2259446,10
686	442047,93	2259464,65
687	442050,32	2259471,30
688	442053,94	2259483,93
689	442057,20	2259486,82
690	442049,00	2259484,48
675	442025,78	2259370,18

**Каталог координат поворотных точек
земельного участка ОБ1(3) площадью 27 кв. м.,
формируемого из существующего земельного участка 61:28:0600025:52,
расположенного в кадастровом квартале 61:28:0600025**

N	X	Y
691	442058,57	2259489,27
692	442063,55	2259506,33
693	442063,39	2259514,01
694	442061,44	2259509,98
695	442060,67	2259498,74
691	442058,57	2259489,27

**Каталог координат поворотных точек
земельного участка ОБ1(4) площадью 16 кв. м.,
формируемого из существующего земельного участка 61:28:0600025:52,
расположенного в кадастровом квартале 61:28:0600025**

N	X	Y
696	442192,51	2259795,96
697	442189,17	2259785,41
698	442190,90	2259787,74
699	442192,12	2259786,70
700	442192,70	2259787,18
701	442192,51	2259787,66
702	442193,24	2259789,43
703	442193,20	2259790,54
696	442192,51	2259795,96

**Каталог координат поворотных точек
земельного участка ОБ1(5) площадью 2206 кв. м.,
формируемого из существующего земельного участка 61:28:0600025:52,
расположенного в кадастровом квартале 61:28:0600025**

N	X	Y
704	442237,62	2259977,17
705	442229,74	2259962,29
706	442224,00	2259929,77
707	442220,18	2259891,05
708	442207,27	2259851,36
709	442203,66	2259837,66
710	442204,07	2259838,65
711	442205,09	2259839,95
712	442205,16	2259843,19
713	442205,44	2259844,02
714	442205,53	2259844,09
715	442205,64	2259844,61
716	442207,09	2259848,92
717	442207,61	2259849,57
718	442208,16	2259850,68
719	442208,83	2259854,07
720	442215,30	2259864,84
721	442219,42	2259872,33
722	442225,51	2259884,25
723	442225,92	2259884,93
724	442226,18	2259885,64
725	442227,49	2259888,20
726	442229,92	2259893,61
727	442232,59	2259900,23
728	442233,07	2259901,31
729	442233,44	2259901,98
730	442233,53	2259902,34
731	442234,34	2259904,16
732	442235,02	2259905,46
733	442235,06	2259905,79
734	442244,88	2259925,05
735	442247,51	2259930,90
736	442247,86	2259932,14
737	442254,82	2259948,67
738	442256,32	2259951,06
739	442259,68	2259956,52
740	442263,23	2259972,61
741	442268,12	2259985,64
742	442253,85	2259982,95
743	442251,34	2259982,23
744	442247,29	2259977,59
745	442246,82	2259977,02
746	442241,34	2259972,39
704	442237,62	2259977,17

**Каталог координат поворотных точек
земельного участка ОБ1(6) площадью 3072 кв. м.,
формируемого из существующего земельного участка 61:28:0600025:52,
расположенного в кадастровом квартале 61:28:0600025**

N	X	Y
747	444059,31	2261124,32
748	444046,79	2261156,86
749	444049,39	2261175,02
750	444039,02	2261185,39
751	444026,05	2261186,68
752	444022,16	2261178,90
753	444010,49	2261185,39
754	444009,20	2261191,87
755	444015,68	2261199,65
756	444018,27	2261206,13
757	444001,42	2261248,91
758	443970,30	2261305,96
759	443953,45	2261307,25
760	443913,26	2261344,85
761	443913,22	2261345,56
762	443911,38	2261345,37
763	443910,70	2261344,95
764	443910,57	2261344,87
765	443908,28	2261344,27
766	443908,87	2261343,80
767	443909,00	2261343,72
768	443912,23	2261341,29
769	443913,86	2261339,86
770	443915,07	2261339,03
771	443917,66	2261336,91
772	443921,03	2261334,65
773	443928,33	2261327,26
774	443939,68	2261317,81
775	443945,62	2261308,73
776	443946,09	2261307,99
777	443946,43	2261307,67
778	443947,34	2261307,11
779	443949,10	2261305,66
780	443954,91	2261302,17
781	443964,51	2261288,75
782	443969,20	2261283,63
783	443969,56	2261283,26
784	443970,03	2261283,02
785	443972,40	2261281,26
786	443977,36	2261277,63
787	443985,83	2261268,76
788	443994,66	2261256,74
789	444000,88	2261248,85
790	444004,41	2261238,10
791	444005,93	2261230,89
792	444006,15	2261228,74
793	444007,72	2261222,42
794	444008,31	2261212,40
795	444006,60	2261200,13
796	443999,20	2261192,30

797	443996,70	2261191,54
798	443994,58	2261189,54
799	443988,43	2261194,39
800	443986,78	2261194,77
801	443986,56	2261194,73
802	443986,34	2261194,74
803	443985,90	2261194,68
804	443983,75	2261189,21
805	443990,22	2261178,24
806	444001,47	2261162,70
807	444001,46	2261162,59
808	444001,77	2261162,26
809	444007,26	2261156,04
810	444007,69	2261144,94
811	444007,77	2261144,54
812	444008,35	2261143,79
813	444025,58	2261136,02
814	444029,75	2261145,50
815	444029,83	2261146,12
816	444029,79	2261147,00
817	444029,85	2261149,07
818	444029,94	2261150,90
819	444030,12	2261158,86
820	444041,60	2261158,74
821	444043,13	2261154,63
822	444043,37	2261154,53
823	444050,99	2261136,39
824	444056,77	2261127,26
747	444059,31	2261124,32

**Каталог координат поворотных точек
земельного участка ОБ1(7) площадью 140 кв. м.,
формируемого из существующего земельного участка 61:28:0600025:52,
расположенного в кадастровом квартале 61:28:0600025**

N	X	Y
825	442302,51	2260008,42
826	442298,42	2260014,64
827	442297,68	2260016,89
828	442295,32	2260016,01
829	442275,87	2260025,08
830	442266,32	2260025,40
831	442267,99	2260024,61
832	442274,42	2260024,41
833	442278,30	2260018,12
834	442284,00	2260012,25
835	442285,76	2260011,99
836	442293,96	2260014,84
837	442296,48	2260012,48
838	442296,76	2260012,74
825	442302,51	2260008,42

**Каталог координат поворотных точек
земельного участка ОБ1(8) площадью 1621 кв. м.,
формируемого из существующего земельного участка 61:28:0600025:52,
расположенного в кадастровом квартале 61:28:0600025**

N	X	Y
839	442302,76	2260039,36
840	442304,55	2260041,43
841	442326,17	2260075,39
842	442330,47	2260081,79
843	442330,00	2260082,14
844	442329,84	2260081,92
845	442319,75	2260083,98
846	442319,76	2260073,02
847	442306,18	2260067,42
848	442306,47	2260073,24
849	442304,98	2260078,70
850	442303,09	2260080,77
851	442297,98	2260077,71
852	442289,89	2260078,98
853	442280,50	2260084,77
854	442280,43	2260097,56
855	442293,18	2260097,81
856	442302,49	2260099,14
857	442301,10	2260105,41
858	442301,80	2260107,74
859	442297,91	2260102,87
860	442282,36	2260104,17
861	442274,58	2260087,31
862	442279,76	2260083,42
863	442269,39	2260078,24
864	442262,91	2260069,16
865	442286,24	2260051,01
839	442302,76	2260039,36

**Каталог координат поворотных точек
земельного участка ОБ1(9) площадью 72 кв. м.,
формируемого из существующего земельного участка 61:28:0600025:52,
расположенного в кадастровом квартале 61:28:0600025**

N	X	Y
866	442321,49	2260134,50
867	442321,59	2260138,14
868	442321,23	2260143,02
869	442324,59	2260147,50
870	442323,94	2260155,48
871	442324,01	2260157,36
872	442323,72	2260158,19
873	442322,32	2260167,81
874	442319,95	2260159,91
866	442321,49	2260134,50

**Каталог координат поворотных точек
земельного участка ОБ1(10) площадью 42 кв. м.,
формируемого из существующего земельного участка 61:28:0600025:52,
расположенного в кадастровом квартале 61:28:0600025**

N	X	Y
875	443466,09	2261478,75
876	443445,25	2261473,19
877	443427,66	2261467,42
878	443432,25	2261468,13
879	443447,61	2261472,22
880	443460,50	2261476,22
881	443462,15	2261476,98
882	443464,07	2261477,40
875	443466,09	2261478,75

**Каталог координат поворотных точек
земельного участка ОБ1(11) площадью 254 кв. м.,
формируемого из существующего земельного участка 61:28:0600025:52,
расположенного в кадастровом квартале 61:28:0600025**

N	X	Y
883	443829,15	2261431,85
884	443821,88	2261436,80
885	443780,51	2261457,88
886	443780,62	2261457,78
887	443781,93	2261456,85
888	443782,58	2261456,24
889	443784,70	2261454,99
890	443800,18	2261444,35
891	443807,15	2261438,25
892	443807,64	2261437,58
893	443810,93	2261434,93
894	443811,02	2261434,74
895	443813,80	2261432,37
896	443814,85	2261431,86
897	443815,12	2261431,85
898	443815,48	2261431,54
899	443818,65	2261429,41
900	443818,87	2261429,36
901	443823,43	2261426,49
902	443826,75	2261424,38
903	443828,00	2261424,92
904	443829,80	2261426,59
905	443829,74	2261427,57
906	443829,15	2261430,76
907	443829,39	2261431,41
883	443829,15	2261431,85

**Каталог координат поворотных точек
земельного участка ОБ1(12) площадью 701 кв. м.,
формируемого из существующего земельного участка 61:28:0600025:52,
расположенного в кадастровом квартале 61:28:0600025**

N	X	Y
908	442479,49	2260368,99
909	442444,41	2260299,93
910	442438,23	2260293,03
911	442448,71	2260299,48
912	442455,27	2260306,09
913	442457,42	2260311,01
914	442459,66	2260312,52
915	442463,75	2260316,01
916	442466,19	2260321,65
917	442468,11	2260325,33
918	442468,15	2260325,80
919	442468,42	2260326,26
920	442470,01	2260330,48
921	442478,64	2260345,25
922	442481,79	2260348,96
923	442483,91	2260356,56
924	442488,14	2260365,62
925	442480,38	2260369,36
908	442479,49	2260368,99

**Каталог координат поворотных точек
земельного участка ОБ1(13) площадью 470 кв. м.,
формируемого из существующего земельного участка 61:28:0600025:52,
расположенного в кадастровом квартале 61:28:0600025**

N	X	Y
926	442520,90	2260445,13
927	442485,90	2260381,60
928	442483,11	2260376,10
929	442493,39	2260371,79
930	442495,41	2260376,76
931	442495,57	2260376,86
932	442495,88	2260377,90
933	442494,00	2260385,84
934	442496,67	2260395,84
935	442505,40	2260412,19
936	442518,10	2260413,91
937	442520,13	2260414,75
938	442519,77	2260416,66
939	442519,49	2260417,11
940	442516,44	2260428,29
941	442517,55	2260430,07
942	442520,61	2260436,97
943	442529,23	2260454,91
944	442529,91	2260455,61
945	442532,31	2260459,61
926	442520,90	2260445,13

**Каталог координат поворотных точек
земельного участка ОБ1(14) площадью 35 кв. м.,
формируемого из существующего земельного участка 61:28:0600025:52,
расположенного в кадастровом квартале 61:28:0600025**

N	X	Y
946	443665,98	2261479,50
947	443661,76	2261479,68
948	443636,11	2261485,12
949	443643,33	2261482,16
950	443643,53	2261481,68
951	443644,35	2261481,33
952	443647,56	2261480,33
953	443648,51	2261480,04
954	443652,57	2261479,94
955	443655,05	2261479,74
956	443655,50	2261479,45
957	443655,95	2261479,66
958	443656,18	2261479,65
959	443657,31	2261479,24
960	443658,28	2261479,48
946	443665,98	2261479,50

**Каталог координат поворотных точек
земельного участка ОБ1(15) площадью 1638 кв. м.,
формируемого из существующего земельного участка 61:28:0600025:52,
расположенного в кадастровом квартале 61:28:0600025**

N	X	Y
961	443911,96	2261365,59
962	443905,48	2261379,85
963	443839,07	2261425,09
964	443836,74	2261422,83
965	443835,32	2261420,41
966	443833,19	2261418,52
967	443834,58	2261417,34
968	443834,73	2261417,15
969	443836,53	2261415,90
970	443837,67	2261415,43
971	443847,15	2261408,89
972	443852,45	2261400,48
973	443861,29	2261390,59
974	443862,30	2261389,09
975	443862,96	2261387,64
976	443863,13	2261387,53
977	443864,68	2261385,57
978	443870,05	2261377,64
979	443886,72	2261360,63
980	443887,00	2261360,22
981	443887,63	2261359,30
982	443888,25	2261359,07
983	443890,79	2261357,11
984	443898,74	2261353,92
985	443901,09	2261353,90
986	443901,30	2261353,78
987	443901,57	2261353,95
988	443903,70	2261356,26
989	443904,65	2261357,27
990	443906,09	2261359,55
991	443905,85	2261367,43
961	443911,96	2261365,59

**Каталог координат поворотных точек
земельного участка ОБ1(16) площадью 120 кв. м.,
формируемого из существующего земельного участка 61:28:0600025:52,
расположенного в кадастровом квартале 61:28:0600025**

N	X	Y
992	442580,55	2260499,02
993	442554,60	2260487,91
994	442552,15	2260484,80
995	442559,19	2260486,62
996	442560,97	2260483,66
997	442561,58	2260482,28
998	442561,88	2260482,13
999	442563,28	2260481,24
1000	442569,26	2260482,85
1001	442569,67	2260483,33
1002	442570,34	2260484,31
1003	442569,96	2260486,96
1004	442570,23	2260488,53
1005	442568,90	2260493,54
992	442580,55	2260499,02

**Каталог координат поворотных точек
земельного участка ОБ1(17) площадью 30 кв. м.,
формируемого из существующего земельного участка 61:28:0600025:52,
расположенного в кадастровом квартале 61:28:0600025**

N	X	Y
1006	442632,14	2260602,33
1007	442643,30	2260612,36
1008	442640,17	2260614,96
1006	442632,14	2260602,33

**Каталог координат поворотных точек
земельного участка ОБ1(18) площадью 615 кв. м.,
формируемого из существующего земельного участка 61:28:0600025:52,
расположенного в кадастровом квартале 61:28:0600025**

N	X	Y
1036,1	442865,11	2260955,92
1036	442847,60	2260944,25
1037	442824,26	2260913,14
1009	442825,55	2260889,98
1010	442826,49	2260892,21
1011	442835,34	2260909,47
1012	442836,57	2260911,12
1013	442837,26	2260913,60
1014	442842,78	2260921,36
1015	442848,38	2260928,63
1016	442854,55	2260935,28
1017	442853,93	2260940,11
1018	442855,03	2260941,58
1019	442857,49	2260943,06
1020	442867,30	2260952,64
1036,1	442865,11	2260955,92

**Каталог координат поворотных точек
земельного участка ОБ1(19) площадью 443 кв. м.,
формируемого из существующего земельного участка 61:28:0600025:52,
расположенного в кадастровом квартале 61:28:0600025**

N	X	Y
1038	442812,56	2260861,05
1039	442800,93	2260835,35
1040	442787,87	2260804,49
1041	442788,59	2260801,69
1042	442789,05	2260800,23
1043	442800,66	2260799,41
1044	442803,65	2260809,90
1045	442805,32	2260820,14
1046	442806,35	2260827,08
1047	442806,55	2260830,69
1048	442806,63	2260840,41
1049	442808,07	2260848,48
1050	442810,03	2260851,86
1051	442810,33	2260853,88
1052	442811,57	2260856,82
1038	442812,56	2260861,05

**Каталог координат поворотных точек
земельного участка ОБ1(21) площадью 10 кв. м.,
формируемого из существующего земельного участка 61:28:0600025:52,
расположенного в кадастровом квартале 61:28:0600025**

N	X	Y
1207	443615,79	2261488,99
1208	443617,47	2261488,18
1209	443619,05	2261487,89
1210	443620,39	2261487,50
1211	443635,08	2261485,33
1212	443618,97	2261488,75
1207	443615,79	2261488,99

**Каталог координат поворотных точек
земельного участка ОБ1(22) площадью 112 кв. м.,
формируемого из существующего земельного участка 61:28:0600025:52,
расположенного в кадастровом квартале 61:28:0600025**

N	X	Y
1213	442601,01	2260530,42
1214	442601,46	2260530,92
1215	442602,70	2260531,09
1216	442605,91	2260530,82
1217	442606,15	2260530,94
1218	442606,58	2260531,43
1219	442606,69	2260531,97
1220	442608,03	2260533,93
1221	442606,64	2260544,86
1222	442611,84	2260556,12
1223	442617,22	2260563,80
1224	442618,51	2260568,47
1225	442619,46	2260577,45
1226	442621,41	2260584,81
1213	442601,01	2260530,42

**Каталог координат поворотных точек
земельного участка ОБ1(23) площадью 962 кв. м.,
формируемого из существующего земельного участка 61:28:0600025:52,
расположенного в кадастровом квартале 61:28:0600025**

N	X	Y
1293	442326,71	2260182,43
1294	442327,16	2260182,97
1295	442328,39	2260184,90
1296	442328,35	2260185,09
1297	442336,27	2260197,46
1298	442341,04	2260205,18
1299	442347,99	2260221,02
1300	442350,36	2260224,58
1301	442354,39	2260231,00
1302	442360,92	2260241,30
1303	442363,11	2260243,39
1304	442365,13	2260245,15
1305	442367,20	2260247,31
1306	442370,48	2260250,46
1307	442374,90	2260252,28
1308	442386,99	2260257,27
1309	442392,07	2260258,15
1310	442403,98	2260275,30
1311	442388,66	2260275,30
1312	442354,96	2260245,48
1313	442339,40	2260224,73
1293	442326,71	2260182,43

**Каталог координат поворотных точек
земельного участка ОБ1(24) площадью 3584 кв. м.,
формируемого из существующего земельного участка 61:28:0600025:52,
расположенного в кадастровом квартале 61:28:0600025**

N	X	Y
1314	442345,78	2260069,44
1315	442345,42	2260069,86
1316	442349,90	2260075,95
1317	442353,61	2260081,88
1318	442358,71	2260090,47
1319	442363,73	2260098,43
1320	442365,89	2260100,64
1321	442369,72	2260107,19
1322	442380,48	2260123,95
1323	442385,30	2260131,78
1324	442387,53	2260134,71
1325	442389,90	2260136,84
1326	442391,79	2260138,07
1327	442395,62	2260139,61
1328	442398,87	2260140,07
1329	442402,23	2260139,64
1330	442405,31	2260152,73
1331	442403,27	2260153,41
1332	442399,72	2260154,42
1333	442393,11	2260155,88
1334	442386,22	2260155,26
1335	442384,30	2260154,55
1336	442379,89	2260152,35
1337	442374,34	2260148,13
1338	442369,76	2260142,86
1339	442369,11	2260141,96
1340	442364,03	2260134,28
1341	442358,88	2260125,70
1342	442353,09	2260116,52
1343	442348,14	2260108,83
1344	442342,87	2260100,33
1345	442337,41	2260091,95
1346	442336,95	2260091,28
1347	442331,75	2260083,70
842	442330,47	2260081,79
841	442326,17	2260075,39
840	442304,55	2260041,43
839	442302,76	2260039,36
1348	442308,28	2260035,46
1349	442305,69	2260019,90
827	442297,68	2260016,89
826	442298,42	2260014,64
825	442302,51	2260008,42
1350	442304,43	2260005,51
1351	442307,30	2259995,85
1352	442309,49	2259986,08
1353	442310,56	2259981,68
1354	442322,04	2259983,61
1355	442323,12	2259987,78
1356	442321,97	2259997,94

1357	442321,26	2260007,92
1358	442319,98	2260022,04
1359	442320,26	2260025,48
1360	442320,99	2260027,91
1361	442322,33	2260030,66
1362	442321,93	2260036,63
1363	442339,40	2260064,68
1364	442343,31	2260065,55
1365	442343,68	2260066,12
1366	442345,64	2260069,21
1314	442345,78	2260069,44

**Каталог координат поворотных точек
земельного участка ОБ1(25) площадью 5181 кв. м.,
формируемого из существующего земельного участка 61:28:0600025:52,
расположенного в кадастровом квартале 61:28:0600025**

N	X	Y
595	443058,27	2261192,28
596	443012,24	2261145,20
597	442977,24	2261092,04
598	442963,18	2261054,57
599	442966,25	2261056,84
600	442979,82	2261071,28
601	442985,60	2261074,32
602	442987,64	2261074,75
603	442987,87	2261075,31
604	442988,79	2261076,00
605	442996,47	2261104,33
606	442997,84	2261112,02
607	442998,22	2261112,92
608	442999,70	2261122,49
609	443006,75	2261125,87
610	443008,85	2261126,42
611	443009,26	2261127,07
612	443012,14	2261128,45
613	443019,45	2261133,06
614	443027,76	2261135,03
615	443047,63	2261147,18
616	443051,73	2261148,95
617	443062,02	2261153,80
618	443066,11	2261155,84
619	443066,48	2261156,12
620	443080,20	2261163,24
621	443090,18	2261170,45
622	443091,85	2261171,51
623	443095,53	2261175,23
624	443096,49	2261176,74
625	443106,65	2261193,19
626	443118,54	2261200,98
627	443119,91	2261212,78
628	443120,16	2261213,24
629	443120,14	2261213,43
630	443121,52	2261217,32
631	443121,98	2261217,82
632	443124,36	2261225,34
633	443122,66	2261235,91
634	443116,46	2261247,78
635	443104,41	2261239,01
636	443096,39	2261232,96
637	443095,82	2261232,34
638	443095,21	2261232,01
639	443094,96	2261230,88
640	443092,55	2261227,36
641	443082,97	2261209,56
642	443076,40	2261208,41
643	443076,24	2261208,47
644	443075,87	2261208,32

645	443072,96	2261207,81
646	443071,29	2261206,00
647	443070,76	2261205,24
648	443069,99	2261204,28
649	443069,22	2261203,44
650	443064,28	2261196,13
595	443058,27	2261192,28

**Каталог координат поворотных точек
земельного участка ОБ1(26) площадью 747 кв. м.,
формируемого из существующего земельного участка 61:28:0600025:52,
расположенного в кадастровом квартале 61:28:0600025**

N	X	Y
1035	442878,71	2260964,99
1036,1	442865,11	2260955,92
1020	442867,30	2260952,64
1021	442872,28	2260952,50
1022	442879,50	2260959,31
1023	442890,19	2260968,80
1024	442893,10	2260970,87
1025	442895,89	2260972,37
1026	442899,03	2260973,42
1027	442908,86	2260975,18
1028	442918,69	2260978,24
1029	442926,31	2260980,37
1030	442928,93	2260981,95
1031	442952,66	2260990,37
1032	442934,71	2260997,94
1033	442927,21	2260998,04
1034	442926,68	2260997,40
1035	442878,71	2260964,99

**Каталог координат поворотных точек
земельного участка ОБ2(1) площадью 14 кв. м.,
формируемого из существующего земельного участка 61:28:0600025:1477,
расположенного в кадастровом квартале 61:28:0600025**

N	X	Y
1199	438040,67	2257295,26
1160	438031,23	2257306,53
243	438029,07	2257308,98
249	438028,32	2257308,71
1200	438039,97	2257295,00
1199	438040,67	2257295,26

**Каталог координат поворотных точек
земельного участка ОБЗ(1) площадью 13 кв. м.,
формируемого из существующего земельного участка 61:28:0600025:1476,
расположенного в кадастровом квартале 61:28:0600025**

N	X	Y
243	438029,07	2257308,98
244	438026,06	2257312,40
245	438020,08	2257320,13
246	438019,39	2257321,08
247	438018,36	2257320,70
248	438020,18	2257318,30
249	438028,32	2257308,71
243	438029,07	2257308,98

**Каталог координат поворотных точек
земельного участка ОБ4(1) площадью 13 кв. м.,
формируемого из существующего земельного участка 61:28:0600025:1475,
расположенного в кадастровом квартале 61:28:0600025**

N	X	Y
246	438019,39	2257321,08
1161	438013,18	2257329,64
1162	438011,81	2257331,59
1163	438010,48	2257331,05
247	438018,36	2257320,70
246	438019,39	2257321,08

**Каталог координат поворотных точек
земельного участка ОБ5(1) площадью 19 кв. м.,
формируемого из существующего земельного участка 61:28:0600025:1474,
расположенного в кадастровом квартале 61:28:0600025**

N	X	Y
236	438055,56	2257278,57
1157	438051,25	2257283,21
1158	438047,17	2257287,64
1159	438046,25	2257288,60
1199	438040,67	2257295,26
1200	438039,97	2257295,00
237	438054,33	2257278,09
236	438055,56	2257278,57

**Каталог координат поворотных точек
земельного участка ОБ6(1) площадью 53 кв. м.,
формируемого из существующего земельного участка 61:28:0600025:1467,
расположенного в кадастровом квартале 61:28:0600025**

N	X	Y
191	438006,17	2257339,66
192	438004,13	2257342,63
193	437998,38	2257350,68
194	437994,30	2257357,17
195	437994,09	2257357,48
1281	437993,40	2257358,47
1282	437990,61	2257357,17
211	438004,44	2257338,99
212	438004,45	2257338,98
191	438006,17	2257339,66

**Каталог координат поворотных точек
земельного участка ОБ7(1) площадью 67 кв. м.,
формируемого из существующего земельного участка 61:28:0600025:1466,
расположенного в кадастровом квартале 61:28:0600025**

N	X	Y
1281	437993,40	2257358,47
196	437992,88	2257359,23
197	437992,02	2257360,40
198	437991,64	2257360,92
199	437990,43	2257362,56
200	437989,58	2257363,71
201	437989,22	2257364,20
202	437988,29	2257365,44
203	437988,00	2257365,84
204	437987,12	2257367,00
205	437986,79	2257367,45
206	437985,96	2257368,58
207	437985,58	2257369,09
208	437984,75	2257370,18
209	437980,85	2257375,43
210	437977,95	2257373,82
1282	437990,61	2257357,17
1281	437993,40	2257358,47

**Каталог координат поворотных точек
земельного участка ОБ8(1) площадью 9 кв. м.,
формируемого из существующего земельного участка 61:28:0600025:1455,
расположенного в кадастровом квартале 61:28:0600025**

N	X	Y
188	437952,33	2257411,44
189	437948,57	2257417,57
190	437950,04	2257410,51
188	437952,33	2257411,44

**Каталог координат поворотных точек
земельного участка ОБ9(1) площадью 113 кв. м.,
формируемого из существующего земельного участка 61:28:0600025:142
(ЕЗ 61:28:0600025:201),
расположенного в кадастровом квартале 61:28:0600025**

N	X	Y
63	445586,30	2259223,52
64	445587,92	2259225,63
65	445528,05	2259248,48
66	445528,96	2259247,85
67	445534,53	2259245,61
68	445538,25	2259242,96
69	445542,75	2259241,44
70	445556,52	2259236,09
71	445558,42	2259234,75
72	445562,85	2259232,48
63	445586,30	2259223,52

**Каталог координат поворотных точек
земельного участка ОБ10(1) площадью 54 кв. м.,
формируемого из существующего земельного участка 61:28:0600025:1410,
расположенного в кадастровом квартале 61:28:0600025**

N	X	Y
1233	437966,04	2257393,96
1153	437965,42	2257394,71
1154	437964,92	2257395,32
1155	437964,12	2257396,28
1156	437953,21	2257410,01
188	437952,33	2257411,44
190	437950,04	2257410,51
1234	437963,52	2257392,79
1233	437966,04	2257393,96

**Каталог координат поворотных точек
земельного участка ОБ11(1) площадью 72 кв. м.,
формируемого из существующего земельного участка 61:28:0600025:1409,
расположенного в кадастровом квартале 61:28:0600025**

N	X	Y
209	437980,85	2257375,43
1132	437980,73	2257375,59
1133	437979,89	2257376,69
1134	437979,46	2257377,25
1135	437979,21	2257377,57
1136	437978,71	2257378,20
1137	437978,18	2257378,88
1138	437977,16	2257380,17
1139	437976,91	2257380,48
1140	437975,61	2257382,10
1141	437974,45	2257383,50
1142	437973,32	2257384,88
1143	437973,08	2257385,19
1144	437971,84	2257386,76
1145	437971,18	2257387,59
1146	437970,57	2257388,36
1147	437969,98	2257389,10
1148	437969,29	2257389,95
1149	437968,01	2257391,54
1150	437967,35	2257392,36
1151	437966,72	2257393,13
1152	437966,14	2257393,84
1233	437966,04	2257393,96
1234	437963,52	2257392,79
210	437977,95	2257373,82
209	437980,85	2257375,43

**Каталог координат поворотных точек
земельного участка ОБ12(1) площадью 3614 кв. м.,
формируемого из существующего земельного участка 61:28:0600025:1405,
расположенного в кадастровом квартале 61:28:0600025**

N	X	Y
1380	444059,30	2261124,33
1381	444069,12	2261112,95
1382	444075,97	2261100,75
1383	444083,21	2261088,76
1384	444093,00	2261080,11
1385	444097,18	2261077,23
1386	444101,36	2261074,35
1387	444103,19	2261072,99
1388	444106,35	2261070,92
1389	444109,98	2261068,81
1390	444111,78	2261067,97
1391	444118,98	2261064,06
1392	444122,42	2261065,66
1393	444122,67	2261065,75
1394	444123,14	2261066,00
1395	444141,38	2261074,48
1396	444151,59	2261070,87
1397	444159,85	2261062,79
1398	444163,51	2261057,33
1399	444165,16	2261054,88
1400	444165,21	2261054,74
1401	444167,92	2261050,77
1402	444172,73	2261037,70
1403	444175,34	2261031,88
1404	444184,33	2261021,53
1405	444187,46	2261019,02
1406	444195,12	2261030,78
1407	444187,10	2261040,87
1408	444163,49	2261072,97
1409	444135,04	2261098,88
1410	444128,92	2261099,20
1411	444117,00	2261092,52
1412	444101,19	2261094,91
1413	444087,44	2261115,89
1414	444072,74	2261143,30
1415	444062,15	2261158,12
1416	444061,39	2261166,91
1417	444046,78	2261156,86
1380	444059,30	2261124,33

**Каталог координат поворотных точек
земельного участка ОБ13(1) площадью 770 кв. м.,
формируемого из существующего земельного участка 61:28:0600025:1402,
расположенного в кадастровом квартале 61:28:0600025**

N	X	Y
213	438212,95	2257023,08
214	438211,62	2257025,31
215	438189,57	2257060,98
216	438172,04	2257091,70
217	438161,95	2257111,11
218	438147,86	2257137,46
219	438135,27	2257163,76
220	438127,60	2257178,32
221	438125,61	2257182,25
222	438117,39	2257198,29
223	438113,58	2257205,79
224	438110,38	2257211,60
225	438105,77	2257218,76
226	438104,55	2257220,60
227	438103,45	2257222,10
228	438102,24	2257223,94
229	438100,99	2257225,81
230	438100,34	2257226,68
231	438093,40	2257236,88
232	438080,67	2257251,91
233	438080,05	2257252,59
234	438073,73	2257259,46
235	438059,92	2257273,86
236	438055,56	2257278,57
237	438054,33	2257278,09
238	438104,59	2257218,90
239	438104,11	2257218,69
240	438104,21	2257218,58
241	438132,61	2257161,77
242	438176,01	2257076,56
213	438212,95	2257023,08

**Каталог координат поворотных точек
земельного участка ОБ14(1) площадью 61 кв. м.,
формируемого из существующего земельного участка 61:28:0600025:1401,
расположенного в кадастровом квартале 61:28:0600025**

N	X	Y
236	438055,56	2257278,57
1157	438051,25	2257283,21
1158	438047,17	2257287,64
1159	438046,25	2257288,60
1160	438031,23	2257306,53
244	438026,06	2257312,40
245	438020,08	2257320,13
1161	438013,18	2257329,64
1162	438011,81	2257331,59
1163	438010,48	2257331,05
248	438020,18	2257318,30
237	438054,33	2257278,09
236	438055,56	2257278,57

**Каталог координат поворотных точек
земельного участка ОБ15(1) площадью 119 кв. м.,
формируемого из существующего земельного участка 61:28:0600025:1400,
расположенного в кадастровом квартале 61:28:0600025**

N	X	Y
191	438006,17	2257339,66
192	438004,13	2257342,63
193	437998,38	2257350,68
194	437994,30	2257357,17
195	437994,09	2257357,48
196	437992,88	2257359,23
197	437992,02	2257360,40
198	437991,64	2257360,92
199	437990,43	2257362,56
200	437989,58	2257363,71
201	437989,22	2257364,20
202	437988,29	2257365,44
203	437988,00	2257365,84
204	437987,12	2257367,00
205	437986,79	2257367,45
206	437985,96	2257368,58
207	437985,58	2257369,09
208	437984,75	2257370,18
209	437980,85	2257375,43
210	437977,95	2257373,82
211	438004,44	2257338,99
212	438004,45	2257338,98
191	438006,17	2257339,66

**Каталог координат поворотных точек
земельного участка ОБ16(1) площадью 126 кв. м.,
формируемого из существующего земельного участка 61:28:0600025:1399,
расположенного в кадастровом квартале 61:28:0600025**

N	X	Y
209	437980,85	2257375,43
1132	437980,73	2257375,59
1133	437979,89	2257376,69
1134	437979,46	2257377,25
1135	437979,21	2257377,57
1136	437978,71	2257378,20
1137	437978,18	2257378,88
1138	437977,16	2257380,17
1139	437976,91	2257380,48
1140	437975,61	2257382,10
1141	437974,45	2257383,50
1142	437973,32	2257384,88
1143	437973,08	2257385,19
1144	437971,84	2257386,76
1145	437971,18	2257387,59
1146	437970,57	2257388,36
1147	437969,98	2257389,10
1148	437969,29	2257389,95
1149	437968,01	2257391,54
1150	437967,35	2257392,36
1151	437966,72	2257393,13
1152	437966,14	2257393,84
1153	437965,42	2257394,71
1154	437964,92	2257395,32
1155	437964,12	2257396,28
1156	437953,21	2257410,01
188	437952,33	2257411,44
190	437950,04	2257410,51
210	437977,95	2257373,82
209	437980,85	2257375,43

**Каталог координат поворотных точек
земельного участка ОБ17(1) площадью 9 кв. м.,
формируемого из существующего земельного участка 61:28:0600025:1398,
расположенного в кадастровом квартале 61:28:0600025**

N	X	Y
188	437952,33	2257411,44
189	437948,57	2257417,57
190	437950,04	2257410,51
188	437952,33	2257411,44

**Каталог координат поворотных точек
земельного участка ОБ19(1) площадью 182 кв. м.,
формируемого из существующего земельного участка 61:28:0600025:1320,
расположенного в кадастровом квартале 61:28:0600025**

N	X	Y
1372	442675,81	2260673,65
1373	442675,88	2260673,86
1374	442684,18	2260685,21
1375	442684,65	2260685,86
1376	442687,33	2260690,95
1377	442691,91	2260701,94
1378	442694,63	2260706,71
1379	442685,54	2260707,00
1372	442675,81	2260673,65

**Каталог координат поворотных точек
земельного участка ОБ20(1) площадью 15 кв. м.,
формируемого из существующего земельного участка 61:28:0600025:1115,
расположенного в кадастровом квартале 61:28:0600025**

N	X	Y
1086	444765,53	2260321,41
1087	444766,78	2260317,18
1088	444766,84	2260316,58
1089	444767,58	2260315,72
1090	444772,05	2260307,54
1091	444772,38	2260306,75
1092	444774,31	2260303,01
1093	444774,52	2260302,80
1094	444775,09	2260301,80
1095	444775,23	2260301,31
1096	444776,87	2260298,25
1097	444777,03	2260297,48
1098	444777,35	2260296,50
1099	444777,67	2260295,98
1100	444778,31	2260295,22
1101	444779,72	2260293,33
1086	444765,53	2260321,41

**Каталог координат поворотных точек
земельного участка ОБ20(2) площадью 32 кв. м.,
формируемого из существующего земельного участка 61:28:0600025:1115,
расположенного в кадастровом квартале 61:28:0600025**

N	X	Y
1102	444780,32	2260292,15
1103	444780,56	2260291,52
1104	444780,73	2260289,74
1105	444781,13	2260288,50
1106	444781,30	2260288,11
1107	444781,50	2260287,84
1108	444781,74	2260287,61
1109	444782,37	2260286,69
1110	444782,82	2260285,50
1111	444782,99	2260284,50
1112	444784,40	2260281,28
1113	444787,61	2260274,60
1114	444787,61	2260274,03
1115	444787,94	2260273,33
1116	444788,45	2260272,03
1117	444789,38	2260270,60
1118	444789,77	2260269,90
1119	444790,03	2260269,57
1120	444792,25	2260264,95
1121	444792,79	2260263,70
1122	444793,14	2260263,09
1123	444799,56	2260249,73
1124	444799,63	2260249,08
1125	444800,56	2260247,18
1126	444801,59	2260245,44
1127	444783,71	2260285,44
1102	444780,32	2260292,15

**Каталог координат поворотных точек
земельного участка ОБ20(3) площадью 8 кв. м.,
формируемого из существующего земельного участка 61:28:0600025:1115,
расположенного в кадастровом квартале 61:28:0600025**

N	X	Y
1128	444680,85	2260480,48
1129	444680,25	2260481,60
1130	444673,32	2260475,79
1131	444673,70	2260475,26
1128	444680,85	2260480,48

**Каталог координат поворотных точек
земельного участка ОБ20(4) площадью 86 кв. м.,
формируемого из существующего земельного участка 61:28:0600025:1115,
расположенного в кадастровом квартале 61:28:0600025**

N	X	Y
1227	444697,45	2260449,36
1128	444680,85	2260480,48
1228	444678,23	2260475,66
1229	444679,06	2260474,47
1230	444693,96	2260453,67
1231	444693,93	2260453,55
1232	444694,51	2260452,90
1227	444697,45	2260449,36

**Каталог координат поворотных точек
земельного участка ОБ20(5) площадью 681 кв. м.,
формируемого из существующего земельного участка 61:28:0600025:1115,
расположенного в кадастровом квартале 61:28:0600025**

N	X	Y
1053	444888,04	2260081,19
1054	444888,58	2260077,73
1055	444889,69	2260073,52
1056	444890,34	2260072,03
1057	444890,85	2260069,41
1058	444890,79	2260068,49
1059	444890,85	2260068,07
1060	444891,17	2260067,62
1061	444892,10	2260063,11
1062	444892,42	2260061,94
1063	444892,54	2260061,77
1064	444896,03	2260051,07
1065	444896,36	2260050,20
1066	444897,01	2260049,75
1067	444897,84	2260048,64
1068	444897,84	2260048,36
1069	444898,11	2260047,96
1070	444899,54	2260046,37
1071	444899,52	2260044,84
1072	444899,18	2260043,45
1073	444899,45	2260040,72
1074	444899,95	2260038,87
1075	444900,65	2260037,61
1076	444901,31	2260036,72
1077	444902,19	2260035,32
1078	444902,55	2260033,24
1079	444902,99	2260032,11
1080	444903,66	2260029,42
1081	444903,68	2260029,05
1082	444904,27	2260025,84
1083	444905,29	2260022,92
1084	444905,72	2260021,90
1085	444919,68	2260049,12
1053	444888,04	2260081,19

**Каталог координат поворотных точек
земельного участка ОБ21(1) площадью 12 кв. м.,
формируемого из существующего земельного участка 61:28:0600025:1112,
расположенного в кадастровом квартале 61:28:0600025**

N	X	Y
145	445026,39	2259771,38
146	445021,49	2259778,27
147	445020,83	2259777,81
148	445021,77	2259775,39
149	445022,24	2259774,05
150	445022,52	2259773,48
151	445022,83	2259773,13
152	445022,99	2259773,00
153	445024,14	2259771,83
154	445025,24	2259771,60
155	445025,36	2259771,59
145	445026,39	2259771,38

**Каталог координат поворотных точек
земельного участка ОБ21(2) площадью 147 кв. м.,
формируемого из существующего земельного участка 61:28:0600025:1112,
расположенного в кадастровом квартале 61:28:0600025**

N	X	Y
156	444958,05	2259862,39
157	444960,00	2259858,85
158	444960,72	2259857,80
159	444961,21	2259857,21
160	444961,48	2259856,81
161	444964,62	2259853,06
162	444965,19	2259851,73
163	444965,85	2259850,79
164	444966,07	2259850,37
165	444966,36	2259849,23
166	444967,64	2259846,61
167	444967,83	2259846,30
168	444971,00	2259841,22
169	444972,32	2259839,50
170	444973,27	2259838,27
171	444974,77	2259836,50
172	444979,53	2259831,05
173	444989,24	2259822,55
174	444990,41	2259819,38
175	444991,02	2259817,96
176	444994,27	2259813,14
177	444996,39	2259810,51
178	444999,41	2259807,17
179	444999,75	2259806,78
180	445000,15	2259805,83
181	445000,98	2259804,97
182	445001,07	2259804,89
183	445003,56	2259802,34
184	445004,22	2259801,78
185	445004,60	2259801,68
186	445005,00	2259801,43
187	444984,82	2259829,77
156	444958,05	2259862,39

**Каталог координат поворотных точек
земельного участка ОБ21(3) площадью 1623 кв. м.,
формируемого из существующего земельного участка 61:28:0600025:1112,
расположенного в кадастровом квартале 61:28:0600025**

N	X	Y
84	445097,31	2259673,27
85	445095,22	2259676,04
86	445077,29	2259699,90
87	445035,86	2259758,09
88	445035,79	2259755,97
89	445035,75	2259755,52
90	445036,26	2259753,50
91	445037,10	2259751,48
92	445038,17	2259749,42
93	445039,46	2259746,66
94	445041,17	2259744,66
95	445042,74	2259739,20
96	445043,16	2259736,16
97	445043,13	2259735,83
98	445043,52	2259733,56
99	445042,62	2259731,76
100	445042,50	2259731,41
101	445041,96	2259728,50
102	445042,84	2259720,13
103	445042,80	2259719,54
104	445042,77	2259719,36
105	445042,76	2259718,90
106	445043,31	2259715,64
107	445044,20	2259711,10
108	445044,41	2259709,95
109	445044,76	2259706,54
110	445044,90	2259706,08
111	445044,99	2259705,38
112	445045,84	2259703,60
113	445047,23	2259700,83
114	445047,38	2259700,54
115	445047,53	2259700,40
116	445051,07	2259697,30
117	445051,22	2259697,12
118	445051,56	2259696,23
119	445053,39	2259694,08
120	445055,52	2259691,93
121	445056,64	2259689,61
122	445057,96	2259686,93
123	445058,20	2259686,44
124	445058,40	2259686,04
125	445059,51	2259683,83
126	445060,82	2259682,34
127	445061,36	2259681,69
128	445062,26	2259680,70
129	445062,43	2259680,57
130	445067,36	2259677,56
131	445067,76	2259677,41
132	445068,17	2259677,32
133	445072,88	2259675,94

134	445076,99	2259673,13
135	445077,87	2259672,73
136	445083,57	2259671,22
137	445084,82	2259670,28
138	445085,19	2259670,11
139	445087,51	2259669,84
140	445088,61	2259669,88
141	445090,84	2259670,49
142	445094,79	2259671,89
143	445095,66	2259672,01
144	445096,19	2259672,45
84	445097,31	2259673,27

**Каталог координат поворотных точек
земельного участка ОБ22(1) площадью 2394 кв. м.,
формируемого из существующего земельного участка 61:28:0600024:148,
расположенного в кадастровом квартале 61:28:0600024**

N	X	Y
549	439920,43	2251481,39
550	439926,46	2251474,37
551	439929,64	2251471,40
552	439929,99	2251470,40
553	439930,34	2251463,98
554	439933,37	2251458,74
555	439948,42	2251450,82
556	439960,66	2251422,03
557	439967,83	2251404,93
558	439986,80	2251407,35
559	439990,81	2251408,41
560	439989,79	2251411,44
561	439989,88	2251417,13
562	439992,78	2251421,91
563	439995,44	2251423,37
564	439998,87	2251422,87
565	439999,51	2251425,54
566	439999,80	2251428,44
567	440004,36	2251430,00
568	440011,79	2251429,33
569	440014,47	2251428,60
570	440017,23	2251428,16
571	440020,05	2251428,60
572	440023,68	2251428,22
573	440024,97	2251428,11
574	440024,11	2251429,72
575	440022,04	2251431,94
576	440020,32	2251432,96
577	440015,57	2251436,48
578	440012,98	2251438,37
579	440011,51	2251439,08
580	440009,35	2251440,27
581	439983,67	2251448,22
582	439973,97	2251452,74
583	439933,74	2251474,96
549	439920,43	2251481,39

**Каталог координат поворотных точек
земельного участка ОБ22(2) площадью 2140 кв. м.,
формируемого из существующего земельного участка 61:28:0600024:148,
расположенного в кадастровом квартале 61:28:0600024**

N	X	Y
539	439939,67	2251506,13
540	439960,95	2251491,58
541	440000,47	2251471,44
542	440009,95	2251468,36
543	440031,90	2251465,96
544	440026,48	2251473,67
545	440027,99	2251477,62
546	440030,98	2251494,13
547	439961,52	2251513,65
548	439948,06	2251506,94
539	439939,67	2251506,13

**Каталог координат поворотных точек
земельного участка ОБ23(1) площадью 264 кв. м.,
формируемого из существующего земельного участка 61:28:0504201:94,
расположенного в кадастровом квартале 61:28:0504201**

N	X	Y
356	437837,75	2255637,59
357	437843,74	2255647,67
358	437848,67	2255655,41
359	437848,77	2255655,62
360	437839,19	2255663,56
361	437827,81	2255645,83
356	437837,75	2255637,59

**Каталог координат поворотных точек
земельного участка ОБ24(1) площадью 186 кв. м.,
формируемого из существующего земельного участка 61:28:0504201:22,
расположенного в кадастровом квартале 61:28:0504201**

N	X	Y
371	441750,89	2258930,86
372	441760,32	2258938,77
373	441762,16	2258941,11
374	441762,79	2258942,08
375	441762,75	2258942,86
376	441763,05	2258943,37
377	441769,48	2258948,60
378	441769,07	2258949,05
379	441766,73	2258951,71
380	441765,15	2258953,50
381	441745,65	2258936,25
382	441747,99	2258933,62
371	441750,89	2258930,86

**Каталог координат поворотных точек
земельного участка ОБ25(1) площадью 104 кв. м.,
формируемого из существующего земельного участка 61:28:0504201:21,
расположенного в кадастровом квартале 61:28:0504201**

N	X	Y
377	441769,48	2258948,60
584	441770,79	2258949,66
585	441785,09	2258964,01
586	441786,72	2258966,22
587	441783,71	2258968,69
379	441766,73	2258951,71
378	441769,07	2258949,05
377	441769,48	2258948,60

**Каталог координат поворотных точек
земельного участка ОБ26(1) площадью 178 кв. м.,
формируемого из существующего земельного участка 61:28:0030201:868,
расположенного в кадастровом квартале 61:28:0030201**

N	X	Y
1192	441504,22	2258744,96
1193	441518,05	2258751,21
1194	441521,50	2258752,72
1195	441527,93	2258756,87
1196	441531,44	2258759,12
1197	441525,61	2258764,43
1198	441501,69	2258747,14
1192	441504,22	2258744,96

**Каталог координат поворотных точек
земельного участка ОБ27(1) площадью 76 кв. м.,
формируемого из существующего земельного участка 61:28:0030201:849,
расположенного в кадастровом квартале 61:28:0030201**

N	X	Y
1283	441950,63	2259194,79
1284	441950,25	2259200,81
1285	441952,50	2259204,80
1286	441954,21	2259209,58
1287	441956,42	2259213,54
1288	441959,92	2259216,86
1289	441964,68	2259220,67
1290	441965,42	2259226,29
1291	441968,23	2259229,95
1242	441969,07	2259231,31
1246	441967,44	2259232,30
1292	441946,26	2259197,61
1283	441950,63	2259194,79

**Каталог координат поворотных точек
земельного участка ОБ28(1) площадью 58 кв. м.,
формируемого из существующего земельного участка 61:28:0030201:847,
расположенного в кадастровом квартале 61:28:0030201**

N	X	Y
1242	441969,07	2259231,31
1243	441971,04	2259234,49
1244	441972,60	2259239,24
1245	441975,54	2259243,01
1185	441978,26	2259247,20
1191	441974,25	2259250,11
1246	441967,44	2259232,30
1242	441969,07	2259231,31

**Каталог координат поворотных точек
земельного участка ОБ29(1) площадью 85 кв. м.,
формируемого из существующего земельного участка 61:28:0030201:844,
расположенного в кадастровом квартале 61:28:0030201**

N	X	Y
1185	441978,26	2259247,20
1186	441978,60	2259247,73
1187	441978,94	2259253,41
1188	441980,94	2259257,36
1189	441983,83	2259261,29
383	441985,05	2259262,97
388	441984,27	2259264,87
1190	441980,16	2259267,94
1191	441974,25	2259250,11
1185	441978,26	2259247,20

**Каталог координат поворотных точек
земельного участка ОБ30(1) площадью 152 кв. м.,
формируемого из существующего земельного участка 61:28:0030201:802,
расположенного в кадастровом квартале 61:28:0030201**

N	X	Y
52	444542,39	2260636,79
53	444542,48	2260639,40
54	444537,18	2260642,84
55	444534,13	2260647,90
56	444529,35	2260652,68
57	444521,36	2260656,71
58	444513,15	2260659,02
59	444511,70	2260659,14
60	444512,34	2260658,81
61	444510,66	2260655,44
62	444536,98	2260642,10
52	444542,39	2260636,79

**Каталог координат поворотных точек
земельного участка ОБ31(1) площадью 992 кв. м.,
формируемого из существующего земельного участка 61:28:0030201:669,
расположенного в кадастровом квартале 61:28:0030201**

N	X	Y
1173	437993,48	2257925,65
1174	438021,08	2257955,62
1175	438054,10	2257993,17
1176	438074,61	2258014,92
1177	438088,46	2258029,63
1178	438101,59	2258045,04
1179	438110,79	2258056,04
1180	438103,03	2258048,01
1181	438063,36	2258018,72
1182	438043,18	2257983,77
1183	438014,53	2257958,31
1184	437988,02	2257931,74
1173	437993,48	2257925,65

**Каталог координат поворотных точек
земельного участка ОБ32(1) площадью 77 кв. м.,
формируемого из существующего земельного участка 61:28:0030201:663,
расположенного в кадастровом квартале 61:28:0030201**

N	X	Y
20	437871,59	2255690,99
21	437876,88	2255699,08
22	437870,37	2255704,01
23	437865,34	2255695,78
20	437871,59	2255690,99

**Каталог координат поворотных точек
земельного участка ОБ33(1) площадью 1687 кв. м.,
формируемого из существующего земельного участка 61:28:0030201:625,
расположенного в кадастровом квартале 61:28:0030201**

N	X	Y
1	437908,80	2257671,15
2	437912,18	2257690,19
3	437913,94	2257700,07
4	437915,69	2257709,91
5	437917,49	2257720,07
6	437917,99	2257729,88
7	437926,86	2257756,71
8	437932,95	2257775,70
9	437936,34	2257785,12
10	437939,45	2257794,74
11	437942,43	2257804,34
12	437948,43	2257823,33
13	437957,61	2257851,86
14	437964,26	2257870,56
15	437967,71	2257880,06
16	437970,87	2257889,68
17	437971,99	2257893,36
18	437963,33	2257896,96
19	437897,29	2257676,50
1	437908,80	2257671,15

**Каталог координат поворотных точек
земельного участка ОБ34(1) площадью 73 кв. м.,
формируемого из существующего земельного участка 61:28:0030201:59,
расположенного в кадастровом квартале 61:28:0030201**

N	X	Y
1235	441734,19	2258917,92
1236	441734,95	2258918,53
1237	441737,01	2258919,59
1238	441744,60	2258925,95
1239	441748,63	2258928,96
371	441750,89	2258930,86
382	441747,99	2258933,62
1240	441747,04	2258934,69
1241	441733,28	2258918,74
1235	441734,19	2258917,92

**Каталог координат поворотных точек
земельного участка ОБ35(1) площадью 747 кв. м.,
формируемого из существующего земельного участка 61:28:0030201:57,
расположенного в кадастровом квартале 61:28:0030201**

N	X	Y
389	438343,06	2256344,60
390	438348,88	2256356,93
391	438349,98	2256363,12
392	438354,09	2256367,59
393	438355,55	2256368,79
394	438357,48	2256372,29
395	438364,72	2256387,50
396	438367,20	2256392,05
397	438368,93	2256394,00
398	438369,98	2256396,15
399	438362,98	2256402,50
400	438329,63	2256357,17
389	438343,06	2256344,60

**Каталог координат поворотных точек
земельного участка ОБ36(1) площадью 509 кв. м.,
формируемого из существующего земельного участка 61:28:0030201:565,
расположенного в кадастровом квартале 61:28:0030201**

N	X	Y
448	438655,50	2258344,59
449	438643,32	2258369,27
450	438642,80	2258370,33
451	438634,49	2258366,52
452	438634,44	2258366,11
453	438632,55	2258365,39
454	438631,35	2258364,62
455	438630,44	2258363,71
456	438631,51	2258359,44
457	438630,53	2258358,14
458	438630,29	2258357,93
459	438630,24	2258357,05
460	438630,33	2258353,25
461	438631,82	2258346,08
462	438631,45	2258344,32
463	438634,21	2258341,07
464	438634,58	2258340,65
465	438636,13	2258339,26
466	438639,18	2258339,31
467	438639,86	2258339,47
468	438642,33	2258340,33
448	438655,50	2258344,59

**Каталог координат поворотных точек
земельного участка ОБ36(2) площадью 210 кв. м.,
формируемого из существующего земельного участка 61:28:0030201:565,
расположенного в кадастровом квартале 61:28:0030201**

N	X	Y
469	438620,32	2258360,01
470	438613,39	2258356,84
471	438613,66	2258355,57
472	438614,27	2258352,96
473	438615,69	2258347,42
474	438616,08	2258346,11
475	438616,69	2258341,69
476	438616,87	2258341,29
477	438618,79	2258339,53
478	438618,77	2258337,23
479	438619,07	2258336,11
480	438620,52	2258334,53
481	438620,59	2258333,28
482	438621,20	2258332,05
483	438622,37	2258330,89
484	438624,28	2258330,13
485	438625,40	2258330,32
486	438626,98	2258330,89
487	438627,58	2258331,50
488	438627,65	2258332,07
489	438627,45	2258333,64
490	438626,69	2258335,44
491	438626,18	2258336,59
492	438626,05	2258337,90
493	438624,66	2258341,36
494	438624,60	2258341,87
495	438623,65	2258346,48
496	438623,55	2258348,33
497	438623,52	2258348,64
498	438621,59	2258356,62
499	438620,49	2258359,11
469	438620,32	2258360,01

**Каталог координат поворотных точек
земельного участка ОБ36(3) площадью 1074 кв. м.,
формируемого из существующего земельного участка 61:28:0030201:565,
расположенного в кадастровом квартале 61:28:0030201**

N	X	Y
425	438489,21	2258295,86
426	438490,29	2258296,63
427	438497,62	2258295,93
428	438517,81	2258302,16
429	438518,28	2258302,35
430	438519,66	2258303,19
431	438528,35	2258308,05
432	438528,93	2258308,19
433	438534,33	2258311,39
434	438534,99	2258310,32
435	438538,32	2258307,24
436	438546,21	2258309,05
437	438551,06	2258310,67
438	438562,97	2258316,17
439	438574,76	2258321,53
440	438577,12	2258322,73
441	438577,99	2258325,05
442	438578,16	2258327,08
443	438574,61	2258331,17
444	438573,27	2258333,70
445	438568,49	2258334,75
446	438566,57	2258335,35
447	438487,66	2258299,15
425	438489,21	2258295,86

**Каталог координат поворотных точек
земельного участка ОБ37(1) площадью 1110 кв. м.,
формируемого из существующего земельного участка 61:28:0030201:563,
расположенного в кадастровом квартале 61:28:0030201**

N	X	Y
1164	437910,57	2255748,62
1165	437911,98	2255750,66
1166	437914,03	2255753,66
1167	437926,10	2255771,11
1168	437928,87	2255775,22
1169	437943,37	2255795,38
1170	437949,64	2255803,42
1171	437934,93	2255817,79
1172	437900,26	2255756,23
1164	437910,57	2255748,62

**Каталог координат поворотных точек
земельного участка ОБ38(1) площадью 129 кв. м.,
формируемого из существующего земельного участка 61:28:0030201:557
(ЕЗ 61:28:0030201:558),
расположенного в кадастровом квартале 61:28:0030201**

N	X	Y
408	440291,95	2258390,76
409	440248,33	2258386,70
410	440248,49	2258383,37
411	440248,76	2258384,21
412	440249,40	2258384,13
413	440253,40	2258384,21
414	440259,48	2258384,35
415	440261,63	2258384,52
416	440263,31	2258384,67
417	440268,52	2258383,38
418	440269,87	2258382,68
419	440271,59	2258383,74
420	440274,34	2258386,21
421	440281,77	2258387,52
422	440285,79	2258388,59
423	440287,86	2258389,24
424	440291,78	2258390,68
408	440291,95	2258390,76

**Каталог координат поворотных точек
земельного участка ОБ39(1) площадью 137 кв. м.,
формируемого из существующего земельного участка 61:28:0030201:547,
расположенного в кадастровом квартале 61:28:0030201**

N	X	Y
588	437885,93	2255712,92
589	437886,41	2255713,66
590	437889,21	2255717,81
591	437893,84	2255724,53
592	437885,50	2255729,99
593	437877,89	2255718,47
594	437878,43	2255718,07
588	437885,93	2255712,92

**Каталог координат поворотных точек
земельного участка ОБ40(1) площадью 835 кв. м.,
формируемого из существующего земельного участка 61:28:0030201:503,
расположенного в кадастровом квартале 61:28:0030201**

N	X	Y
73	438105,52	2255994,33
74	438107,00	2255995,56
75	438108,56	2255995,32
76	438116,21	2256008,36
77	438115,37	2256011,73
78	438117,32	2256013,33
79	438120,13	2256015,05
80	438137,62	2256044,87
81	438137,29	2256045,04
82	438126,83	2256050,58
83	438094,35	2256004,35
73	438105,52	2255994,33

**Каталог координат поворотных точек
земельного участка ОБ41(1) площадью 180 кв. м.,
формируемого из существующего земельного участка 61:28:0030201:5,
расположенного в кадастровом квартале 61:28:0030201**

N	X	Y
362	441539,46	2258764,92
363	441560,22	2258780,03
364	441561,68	2258781,10
365	441555,76	2258786,56
366	441535,61	2258768,62
362	441539,46	2258764,92

**Каталог координат поворотных точек
земельного участка ОБ42(1) площадью 314 кв. м.,
формируемого из существующего земельного участка 61:28:0030201:473,
расположенного в кадастровом квартале 61:28:0030201**

N	X	Y
401	437894,67	2255725,74
402	437900,49	2255734,18
403	437903,41	2255738,29
404	437909,12	2255746,52
405	437910,56	2255748,61
406	437900,26	2255756,21
407	437886,80	2255731,55
401	437894,67	2255725,74

**Каталог координат поворотных точек
земельного участка ОБ43(1) площадью 47 кв. м.,
формируемого из существующего земельного участка 61:28:0030201:45,
расположенного в кадастровом квартале 61:28:0030201**

N	X	Y
383	441985,05	2259262,97
384	441986,93	2259265,55
385	441989,61	2259272,06
386	441986,07	2259274,09
387	441980,71	2259267,53
388	441984,27	2259264,87
383	441985,05	2259262,97

**Каталог координат поворотных точек
земельного участка ОБ44(1) площадью 28 кв. м.,
формируемого из существующего земельного участка 61:28:0030201:3269,
расположенного в кадастровом квартале 61:28:0030201**

N	X	Y
1275	437552,55	2255330,91
1276	437553,55	2255332,22
1277	437557,32	2255337,18
1278	437557,98	2255338,46
1279	437558,89	2255340,19
1280	437549,03	2255333,97
1275	437552,55	2255330,91

**Каталог координат поворотных точек
земельного участка ОБ45(1) площадью 231 кв. м.,
формируемого из существующего земельного участка 61:28:0030201:3005,
расположенного в кадастровом квартале 61:28:0030201**

N	X	Y
534	437470,61	2255228,34
535	437432,65	2255197,87
536	437439,14	2255192,90
537	437443,72	2255195,58
538	437469,54	2255227,14
534	437470,61	2255228,34

**Каталог координат поворотных точек
земельного участка ОБ46(1) площадью 189 кв. м.,
формируемого из существующего земельного участка 61:28:0030201:3004,
расположенного в кадастровом квартале 61:28:0030201**

N	X	Y
527	438758,11	2258380,00
528	438745,15	2258375,37
529	438733,30	2258371,62
530	438738,06	2258369,40
531	438749,44	2258364,10
532	438753,69	2258366,16
533	438756,58	2258372,44
527	438758,11	2258380,00

**Каталог координат поворотных точек
земельного участка ОБ46(2) площадью 220 кв. м.,
формируемого из существующего земельного участка 61:28:0030201:3004,
расположенного в кадастровом квартале 61:28:0030201**

N	X	Y
1254	438697,87	2258356,61
1255	438703,50	2258357,80
1256	438704,07	2258357,78
1257	438704,86	2258358,09
1258	438710,50	2258359,28
1259	438720,86	2258362,70
1260	438720,89	2258362,06
1261	438720,98	2258361,34
1262	438722,18	2258360,04
1263	438722,46	2258359,82
1264	438723,22	2258359,32
1265	438723,76	2258359,66
1266	438725,59	2258360,32
1267	438726,93	2258361,69
1268	438728,90	2258363,35
1269	438730,63	2258364,49
1270	438731,13	2258365,13
1271	438733,66	2258367,36
1272	438737,93	2258369,32
530	438738,06	2258369,40
529	438733,30	2258371,62
1273	438709,75	2258364,15
1274	438695,30	2258360,45
1254	438697,87	2258356,61

**Каталог координат поворотных точек
земельного участка ОБ47(1) площадью 46 кв. м.,
формируемого из существующего земельного участка 61:28:0030201:2947,
расположенного в кадастровом квартале 61:28:0030201**

N	X	Y
520	444489,23	2260670,62
521	444489,22	2260671,39
522	444477,52	2260680,75
523	444477,28	2260680,75
524	444477,35	2260680,65
525	444475,77	2260678,47
526	444487,04	2260668,97
520	444489,23	2260670,62

**Каталог координат поворотных точек
земельного участка ОБ48(1) площадью 33 кв. м.,
формируемого из существующего земельного участка 61:28:0030201:2929,
расположенного в кадастровом квартале 61:28:0030201**

N	X	Y
46	439447,76	2258487,05
47	439447,82	2258487,58
48	439430,39	2258489,09
49	439430,12	2258486,65
50	439433,67	2258486,21
51	439437,02	2258486,10
46	439447,76	2258487,05

**Каталог координат поворотных точек
земельного участка ОБ49(1) площадью 11 кв. м.,
формируемого из существующего земельного участка 61:28:0030201:15,
расположенного в кадастровом квартале 61:28:0030201**

N	X	Y
367	441808,06	2258987,99
368	441809,92	2258989,13
369	441810,72	2258993,75
370	441806,09	2258989,37
367	441808,06	2258987,99

**Каталог координат поворотных точек
земельного участка ОБ50(1) площадью 200 кв. м.,
формируемого из существующего земельного участка 61:28:0030201:1394,
расположенного в кадастровом квартале 61:28:0030201**

N	X	Y
38	440713,06	2258442,87
45	440711,42	2258453,79
517	440687,31	2258447,79
518	440688,10	2258442,84
519	440698,16	2258442,69
38	440713,06	2258442,87

**Каталог координат поворотных точек
земельного участка ОБ51(1) площадью 271 кв. м.,
формируемого из существующего земельного участка 61:28:0030201:1393,
расположенного в кадастровом квартале 61:28:0030201**

N	X	Y
38	440713,06	2258442,87
39	440728,22	2258443,05
40	440733,26	2258443,25
41	440734,68	2258443,31
42	440735,85	2258444,98
43	440735,48	2258454,14
44	440716,97	2258455,17
45	440711,42	2258453,79
38	440713,06	2258442,87

**Каталог координат поворотных точек
земельного участка ОБ52(1) площадью 214 кв. м.,
формируемого из существующего земельного участка 61:28:0030201:1154,
расположенного в кадастровом квартале 61:28:0030201**

N	X	Y
509	437849,86	2255657,93
510	437851,04	2255660,43
511	437852,55	2255664,01
512	437856,11	2255666,82
513	437859,46	2255672,00
514	437859,61	2255672,24
515	437849,51	2255680,84
516	437840,51	2255665,87
509	437849,86	2255657,93

**Каталог координат поворотных точек
земельного участка ОБ53(1) площадью 11 кв. м.,
формируемого из существующего земельного участка 61:28:0030201:1150,
расположенного в кадастровом квартале 61:28:0030201**

N	X	Y
505	444466,84	2260701,81
506	444465,33	2260702,76
507	444463,08	2260701,01
508	444465,91	2260696,97
505	444466,84	2260701,81

**Каталог координат поворотных точек
земельного участка ОБ54(1) площадью 12 кв. м.,
формируемого из существующего земельного участка 61:28:0030201:1149,
расположенного в кадастровом квартале 61:28:0030201**

N	X	Y
35	444469,90	2260691,28
36	444473,74	2260685,80
37	444474,66	2260690,61
35	444469,90	2260691,28

**Каталог координат поворотных точек
земельного участка ОБ55(1) площадью 118 кв. м.,
формируемого из существующего земельного участка 61:28:0030201:1129,
расположенного в кадастровом квартале 61:28:0030201**

N	X	Y
500	438339,23	2256336,47
501	438342,88	2256344,22
502	438331,98	2256354,39
503	438327,48	2256349,62
504	438332,17	2256344,37
500	438339,23	2256336,47

**Каталог координат поворотных точек
земельного участка ОБ56(1) площадью 69 кв. м.,
формируемого из существующего земельного участка 61:28:0030201:1121,
расположенного в кадастровом квартале 61:28:0030201**

N	X	Y
1196	441531,44	2258759,12
1250	441531,96	2258759,46
1251	441538,71	2258764,37
1252	441536,06	2258766,91
1253	441533,00	2258769,65
1197	441525,61	2258764,43
1196	441531,44	2258759,12

**Каталог координат поворотных точек
земельного участка ОБ57(1) площадью 817 кв. м.,
формируемого из существующего земельного участка 61:28:0030201:1107,
расположенного в кадастровом квартале 61:28:0030201**

N	X	Y
28	438198,37	2258135,71
29	438200,76	2258137,24
30	438264,26	2258179,88
31	438271,53	2258181,41
32	438277,44	2258180,78
33	438279,50	2258180,65
34	438268,44	2258202,49
28	438198,37	2258135,71

**Каталог координат поворотных точек
земельного участка ОБ58(1) площадью 2 кв. м.,
формируемого из существующего земельного участка 61:28:0030201:1075,
расположенного в кадастровом квартале 61:28:0030201**

N	X	Y
24	440573,01	2258432,69
25	440575,00	2258432,62
26	440577,63	2258432,57
27	440577,34	2258433,46
24	440573,01	2258432,69

**Каталог координат поворотных точек
земельного участка ОБ59(1) площадью 144 кв. м.,
формируемого из существующего земельного участка 61:28:0030201:1027,
расположенного в кадастровом квартале 61:28:0030201**

N	X	Y
1247	437877,01	2255699,28
588	437885,93	2255712,92
594	437878,43	2255718,07
1248	437873,51	2255711,21
1249	437870,85	2255704,02
1247	437877,01	2255699,28

**Каталог координат поворотных точек
земельного участка ОБ60(1) площадью 144 кв. м.,
формируемого из существующего земельного участка 61:28:0000000:22698,
расположенного в кадастровом квартале 61:28:0000000**

N	X	Y
250	438386,66	2256665,50
251	438377,20	2256735,72
252	438343,27	2256877,74
253	438336,17	2256931,39
254	438361,42	2256947,17
255	438381,47	2256840,18
256	438391,36	2256843,58
257	438391,11	2256844,58
258	438388,55	2256852,28
259	438387,38	2256857,63
260	438387,09	2256859,68
261	438384,69	2256869,90
262	438377,93	2256893,16
263	438377,34	2256899,04
264	438376,51	2256903,60
265	438375,48	2256905,54
266	438373,96	2256910,86
267	438373,75	2256912,13
268	438372,64	2256915,47
269	438370,23	2256928,66
270	438367,02	2256944,65
271	438363,16	2256954,78
272	438362,98	2256955,92
273	438360,14	2256966,78
274	438354,88	2256977,25
275	438348,87	2256992,36
276	438310,54	2256972,40
277	438300,31	2256966,35
278	438296,40	2256963,11
279	438299,01	2256958,09
280	438301,49	2256962,17
281	438302,59	2256961,52
282	438305,55	2256963,18
283	438309,54	2256964,31
284	438311,15	2256963,56
285	438313,30	2256961,68
286	438315,69	2256957,71
287	438315,90	2256956,09
288	438318,62	2256952,41
289	438319,73	2256949,15
290	438323,41	2256945,91
291	438325,00	2256943,93
292	438330,67	2256943,89
293	438332,52	2256942,24
294	438328,66	2256939,24
295	438325,51	2256940,83
296	438325,50	2256935,53
297	438319,74	2256928,78
298	438318,33	2256927,57
299	438315,08	2256928,10

300	438313,22	2256929,07
301	438310,63	2256929,02
302	438311,32	2256925,06
303	438315,19	2256924,15
304	438317,88	2256925,07
305	438318,66	2256922,36
306	438317,93	2256919,54
307	438315,43	2256913,66
308	438316,25	2256910,97
309	438325,78	2256910,34
310	438333,79	2256908,75
311	438335,90	2256906,96
312	438336,19	2256904,38
313	438333,64	2256900,82
314	438328,63	2256898,98
315	438326,01	2256897,32
316	438330,22	2256890,26
317	438334,95	2256885,76
318	438333,38	2256880,86
319	438340,16	2256868,58
320	438341,23	2256859,54
321	438340,86	2256854,62
322	438335,79	2256851,05
323	438332,90	2256851,39
324	438329,53	2256849,42
325	438323,66	2256855,83
326	438315,98	2256870,00
327	438318,58	2256877,57
328	438318,64	2256878,65
329	438314,14	2256880,58
330	438308,89	2256880,40
331	438306,58	2256878,62
332	438302,17	2256879,63
333	438297,85	2256883,88
334	438298,52	2256887,36
335	438295,45	2256891,39
336	438292,32	2256895,53
337	438292,38	2256897,43
338	438290,40	2256897,73
339	438287,88	2256895,92
340	438286,10	2256896,07
341	438279,83	2256908,36
342	438278,96	2256916,40
343	438271,53	2256936,57
344	438267,10	2256945,64
345	438265,82	2256945,37
346	438263,30	2256943,77
347	438261,35	2256942,83
348	438267,76	2256923,06
349	438288,04	2256876,16
350	438333,01	2256775,96
351	438339,25	2256759,01
352	438339,62	2256758,00
353	438357,86	2256708,46
354	438364,84	2256689,49
355	438374,83	2256662,35
250	438386,66	2256665,50

**Каталог координат поворотных точек
земельного участка ОБ61(1) площадью 16 кв. м.,
формируемого из существующего земельного участка 61:28:0000000:22685,
расположенного в кадастровом квартале 61:28:0000000**

N	X	Y
1162	438011,81	2257331,59
1428	438008,02	2257336,97
191	438006,17	2257339,66
212	438004,45	2257338,98
1371	438010,34	2257331,24
1163	438010,48	2257331,05
1162	438011,81	2257331,59

**Каталог координат поворотных точек
земельного участка ОБ61(2) площадью 70 кв. м.,
формируемого из существующего земельного участка 61:28:0000000:22685,
расположенного в кадастровом квартале 61:28:0000000**

N	X	Y
1422	438228,87	2257000,03
1423	438241,74	2256969,26
1424	438246,22	2256958,54
1425	438249,61	2256960,76
1426	438247,28	2256964,94
1427	438237,26	2256982,22
1422	438228,87	2257000,03

**Каталог координат поворотных точек
земельного участка ОБ62(1) площадью 3 кв. м.,
формируемого из существующего земельного участка 61:28:0000000:21409,
расположенного в кадастровом квартале 61:28:0000000**

N	X	Y
1418	437932,93	2257492,84
1419	437933,00	2257489,99
1420	437934,99	2257480,40
1421	437933,88	2257487,36
1418	437932,93	2257492,84

**Каталог координат поворотных точек
земельного участка ОБ62(2) площадью 127 кв. м.,
формируемого из существующего земельного участка 61:28:0000000:21409,
расположенного в кадастровом квартале 61:28:0000000**

N	X	Y
189	437948,57	2257417,57
1367	437947,80	2257418,83
1368	437949,57	2257410,30
1369	438019,79	2257317,99
1370	438104,12	2257218,69
238	438104,59	2257218,90
237	438054,33	2257278,09
248	438020,18	2257318,30
1163	438010,48	2257331,05
1371	438010,34	2257331,24
212	438004,45	2257338,98
211	438004,44	2257338,99
210	437977,95	2257373,82
190	437950,04	2257410,51
189	437948,57	2257417,57

**Каталог координат поворотных точек
земельного участка ОБ63 площадью 66 кв. м.,
формируемого из земель неразграниченной государственной собственности,
расположенных в кадастровом квартале 61:28:0030201**

N	X	Y
1429	437547,43	2255361,56
1430	437559,17	2255374,47
1431	437574,29	2255388,53
1432	437571,94	2255387,63
1433	437554,35	2255373,77
1434	437553,60	2255373,18
1435	437553,27	2255372,55
1429	437547,43	2255361,56

**Каталог координат поворотных точек
земельного участка ОБ64 площадью 659 кв. м.,
формируемого из земель неразграниченной государственной собственности,
расположенных в кадастровом квартале 61:28:0600025**

N	X	Y
1436	437694,51	2255488,20
1437	437717,53	2255511,39
1438	437723,87	2255517,65
1439	437731,01	2255524,70
1440	437738,40	2255532,19
1441	437743,94	2255539,21
1442	437755,41	2255556,62
1443	437752,31	2255553,80
1444	437737,81	2255545,25
1445	437731,41	2255540,37
1446	437724,96	2255534,56
1447	437714,29	2255522,26
1448	437705,36	2255510,06
1449	437699,47	2255500,52
1436	437694,51	2255488,20

**Каталог координат поворотных точек
земельного участка ОБ65 площадью 552 кв. м.,
формируемого из земель неразграниченной государственной собственности,
расположенных в кадастровом квартале 61:28:0600025**

N	X	Y
1450	439174,37	2258512,79
1451	439180,85	2258507,67
1452	439185,53	2258503,41
1453	439187,61	2258501,21
1454	439209,74	2258505,42
1455	439243,58	2258520,54
1456	439237,05	2258519,93
1457	439208,95	2258516,44
1458	439190,98	2258515,31
1450	439174,37	2258512,79

**Каталог координат поворотных точек
земельного участка ОБ66 площадью 481 кв. м.,
формируемого из земель неразграниченной государственной собственности,
расположенных в кадастровом квартале 61:28:0600025**

N	X	Y
1459	441029,51	2258554,17
1460	441092,12	2258588,88
1461	441090,23	2258589,89
1462	441084,59	2258592,00
1463	441077,51	2258592,06
1464	441071,16	2258590,71
1465	441066,22	2258587,77
1466	441058,68	2258581,94
1467	441040,03	2258562,76
1459	441029,51	2258554,17

**Каталог координат поворотных точек
земельного участка ОБ67 площадью 727 кв. м.,
формируемого из земель неразграниченной государственной собственности,
расположенных в кадастровом квартале 61:28:0600025**

N	X	Y
81	438137,29	2256045,04
80	438137,62	2256044,87
79	438120,13	2256015,05
1468	438122,00	2256016,19
1469	438127,02	2256024,04
1470	438129,11	2256029,03
1471	438136,22	2256037,16
1472	438137,25	2256039,25
1473	438139,91	2256041,37
1474	438142,29	2256046,65
1475	438152,45	2256058,52
1476	438164,02	2256076,01
1477	438167,92	2256080,04
1478	438174,10	2256090,89
1479	438180,05	2256097,97
1480	438187,84	2256110,94
1481	438188,91	2256116,41
1482	438196,01	2256130,77
1483	438202,67	2256138,15
1484	438204,75	2256145,24
1485	438208,63	2256151,60
1486	438213,76	2256156,90
1487	438223,79	2256169,75
1488	438227,33	2256177,96
1489	438193,57	2256134,61
1490	438182,08	2256112,38
81	438137,29	2256045,04

**Каталог координат поворотных точек
земельного участка ОБ68 площадью 10 кв. м.,
формируемого из земель неразграниченной государственной собственности,
расположенных в кадастровом квартале 61:28:0600025**

N	X	Y
76	438116,21	2256008,36
75	438108,56	2255995,32
1491	438108,73	2255995,30
1492	438110,00	2255995,92
1493	438111,69	2255997,76
1494	438113,49	2256003,29
1495	438116,33	2256007,86
76	438116,21	2256008,36

**Каталог координат поворотных точек
земельного участка ОБ69 площадью 131 кв. м.,
формируемого из земель неразграниченной государственной собственности,
расположенных в кадастровом квартале 61:28:0600025**

N	X	Y
73	438105,52	2255994,33
1496	438101,67	2255997,78
1497	438088,25	2255980,11
1498	438089,47	2255980,18
1499	438093,99	2255974,33
1500	438097,88	2255979,86
1501	438099,41	2255986,96
1502	438102,30	2255991,65
73	438105,52	2255994,33

**Каталог координат поворотных точек
земельного участка ОБ70 площадью 112 кв. м.,
формируемого из земель неразграниченной государственной собственности,
расположенных в кадастровом квартале 61:28:0600025**

N	X	Y
1503	437758,55	2255561,29
1504	437772,30	2255579,93
1505	437780,92	2255592,29
1506	437768,47	2255583,27
1507	437764,48	2255577,46
1503	437758,55	2255561,29

**Каталог координат поворотных точек
земельного участка ОБ71 площадью 105249 кв. м.,
формируемого из земель неразграниченной государственной собственности,
расположенных в кадастровом квартале 61:28:0000000**

N	X	Y
1508	437940,96	2257886,73
1509	437941,47	2257888,65
1510	437944,32	2257898,24
1511	437948,87	2257912,46
1512	437950,57	2257916,84
1513	437951,96	2257919,56
1514	437953,57	2257922,17
1515	437955,39	2257924,63
1516	437957,39	2257926,93
1517	437967,20	2257936,94
1518	437987,87	2257958,69
1519	438014,53	2257988,51
1520	438041,44	2258018,10
1521	438057,05	2258036,16
1522	438080,69	2258063,51
1523	438107,48	2258093,21
1524	438121,32	2258107,66
1525	438135,38	2258123,15
1526	438138,70	2258126,33
1527	438142,70	2258129,30
1528	438170,01	2258147,21
1529	438178,65	2258152,28
1530	438203,53	2258169,04
1531	438228,41	2258185,80
1532	438253,17	2258201,59
1533	438258,32	2258204,18
1534	438261,09	2258205,02
1535	438266,81	2258205,81
1536	438269,69	2258205,90
1537	438272,56	2258205,76
1538	438275,40	2258205,42
1539	438282,46	2258203,73
1540	438292,08	2258200,98
1541	438295,85	2258198,37
1542	438304,77	2258205,87
1543	438323,48	2258215,71
1544	438340,66	2258226,54
1545	438361,83	2258236,19
1546	438373,70	2258240,89
1547	438396,78	2258250,60
1548	438415,30	2258259,59
1549	438423,32	2258262,77
1550	438425,42	2258263,64
1551	438429,38	2258265,60
1552	438432,08	2258266,93
1553	438435,84	2258269,15
1554	438439,01	2258271,19
1555	438442,78	2258274,06
1556	438455,47	2258279,17

1557	438455,08	2258280,24
1558	438470,06	2258285,13
1559	438472,81	2258285,93
1560	438480,36	2258290,08
1561	438484,24	2258292,29
425	438489,21	2258295,86
447	438487,66	2258299,15
446	438566,57	2258335,35
1562	438559,40	2258337,60
1563	438553,38	2258340,67
1564	438534,71	2258352,91
1565	438523,83	2258356,11
1566	438535,21	2258358,97
1567	438541,75	2258366,00
1568	438548,86	2258371,76
1569	438550,65	2258373,20
1570	438551,35	2258375,96
1571	438565,34	2258378,79
1572	438583,32	2258384,32
1573	438589,11	2258384,92
1574	438605,24	2258380,44
1575	438606,05	2258379,25
1576	438605,98	2258378,78
1577	438606,37	2258378,30
1578	438607,32	2258377,26
1579	438607,53	2258377,09
1580	438608,75	2258375,30
1581	438609,09	2258373,06
1582	438609,18	2258372,50
1583	438610,10	2258371,85
1584	438610,75	2258367,77
1585	438611,75	2258362,06
1586	438612,94	2258358,97
470	438613,39	2258356,84
469	438620,32	2258360,01
1587	438616,59	2258379,40
1588	438616,47	2258384,28
1589	438618,81	2258382,67
1590	438619,85	2258378,53
1591	438620,75	2258378,69
1592	438623,52	2258365,22
1593	438623,80	2258365,17
1594	438624,11	2258368,28
1595	438627,79	2258371,33
1596	438641,57	2258377,43
1597	438645,79	2258378,40
1598	438647,81	2258379,49
1599	438649,77	2258382,68
1600	438654,07	2258381,27
1601	438654,17	2258380,48
1602	438656,85	2258378,98
1603	438653,24	2258376,12
1604	438650,06	2258372,48
1605	438647,28	2258370,72
449	438643,32	2258369,27
448	438655,50	2258344,59
1606	438667,70	2258350,22

1254	438697,87	2258356,61
5519	438676,71	2258388,87
5520	438704,77	2258396,54
5521	438731,95	2258404,57
5518	438737,86	2258405,87
1610	438739,05	2258412,20
1611	438741,88	2258419,38
1612	438746,09	2258425,83
1613	438751,46	2258431,52
1614	438758,50	2258434,99
1615	438774,91	2258438,83
1616	438794,57	2258442,52
1617	438813,67	2258448,85
1618	438823,39	2258451,23
1619	438833,21	2258453,11
1620	438842,95	2258455,41
1621	438853,15	2258455,50
1622	438862,80	2258458,22
1623	438882,25	2258462,91
1624	438901,75	2258467,36
1625	438931,06	2258473,74
1626	438950,68	2258477,66
1627	438960,44	2258479,83
1628	438970,10	2258482,50
1629	439029,75	2258495,18
1630	438994,16	2258494,81
1631	438975,53	2258497,44
1632	438965,68	2258498,50
1633	438960,57	2258498,83
1634	438955,24	2258498,95
1635	438943,81	2258498,62
1636	438911,53	2258496,88
1637	438877,51	2258495,49
1638	438857,19	2258494,87
1639	438854,18	2258494,76
1640	438851,73	2258493,55
1641	438848,89	2258489,58
1642	438848,68	2258487,27
1643	438848,92	2258478,34
1644	438848,25	2258477,36
1645	438846,76	2258477,00
1646	438833,11	2258478,49
1647	438820,88	2258477,92
1648	438801,78	2258481,18
1649	438783,90	2258488,68
1650	438778,01	2258489,20
1651	438756,42	2258488,34
1652	438738,08	2258489,89
1653	438729,13	2258489,38
1654	438697,80	2258483,31
1655	438662,49	2258481,02
1656	438655,48	2258479,38
1657	438649,08	2258476,84
1658	438645,62	2258473,38
1659	438638,63	2258464,55
1660	438634,03	2258462,48
1661	438627,89	2258461,71

1662	438613,25	2258463,90
1663	438591,39	2258470,06
1664	438583,53	2258470,85
1665	438575,99	2258470,20
1666	438545,58	2258464,80
1667	438529,78	2258460,60
1668	438479,92	2258445,47
1669	438461,60	2258437,29
1670	438424,74	2258412,40
1671	438406,02	2258403,34
1672	438398,20	2258401,48
1673	438376,23	2258399,25
1674	438373,63	2258397,91
1675	438368,18	2258393,44
1676	438357,39	2258389,60
1677	438348,12	2258384,36
1678	438323,80	2258373,70
1679	438300,44	2258365,89
1680	438289,26	2258358,76
1681	438281,64	2258349,48
1682	438277,39	2258346,76
1683	438251,25	2258335,77
1684	438245,85	2258333,07
1685	438241,11	2258330,08
1686	438212,44	2258308,70
1687	438193,36	2258296,39
1688	438174,48	2258281,26
1689	438166,86	2258271,78
1690	438161,10	2258258,24
1691	438157,51	2258253,69
1692	438147,92	2258243,98
1693	438134,89	2258232,73
1694	438107,22	2258210,91
1695	438091,66	2258193,35
1696	438088,67	2258185,24
1697	438088,18	2258181,36
1698	438086,98	2258176,87
1699	438084,15	2258171,69
1700	438079,25	2258166,44
1701	438062,58	2258152,94
1702	438055,06	2258145,01
1703	438019,80	2258098,69
1704	438015,18	2258092,46
1705	438010,91	2258086,29
1706	438007,09	2258080,22
1707	437988,88	2258049,55
1708	437986,61	2258045,29
1709	437983,83	2258038,60
1710	437982,65	2258035,06
1711	437979,85	2258026,33
1712	437969,24	2258005,13
1713	437944,43	2257952,33
1714	437942,78	2257949,74
1715	437942,77	2257949,57
1716	437941,10	2257891,64
1508	437940,96	2257886,73

**Каталог координат поворотных точек
земельного участка ОБ72 площадью 7986 кв. м.,
формируемого из земель неразграниченной государственной собственности,
расположенных в кадастровом квартале 61:28:0600025**

N	X	Y
1717	437884,74	2257635,38
1718	437883,96	2257632,80
1719	437840,99	2257489,92
1720	437896,37	2257434,85
1721	437898,17	2257432,67
1722	437916,94	2257414,41
1723	437929,19	2257402,23
1724	437936,97	2257394,49
1725	437952,76	2257378,79
1726	437951,38	2257380,59
1727	437937,93	2257395,23
1728	437936,37	2257396,99
1729	437933,47	2257400,57
1730	437930,80	2257404,34
1731	437928,38	2257408,29
1732	437926,21	2257412,39
1733	437925,21	2257414,48
1734	437923,42	2257418,77
1735	437921,96	2257423,18
1736	437920,77	2257427,67
1737	437919,84	2257432,22
1738	437916,25	2257452,98
1739	437907,57	2257503,20
1740	437899,68	2257552,57
1741	437888,84	2257611,59
1742	437886,29	2257626,37
1717	437884,74	2257635,38

**Каталог координат поворотных точек
земельного участка ОБ73 площадью 5225 кв. м.,
формируемого из земель неразграниченной государственной собственности,
расположенных в кадастровом квартале 61:28:0600025**

N	X	Y
1743	444349,02	2260901,46
1744	444349,17	2260900,83
1745	444349,48	2260899,78
1746	444349,78	2260898,73
1747	444350,02	2260897,86
1748	444350,86	2260894,80
1749	444353,20	2260888,19
1750	444356,50	2260879,77
1751	444356,48	2260878,72
1752	444354,93	2260875,16
1753	444354,27	2260873,93
1754	444353,05	2260871,50
1755	444352,67	2260870,35
1756	444352,39	2260869,23
1757	444352,31	2260868,16
1758	444352,13	2260867,07
1759	444351,54	2260864,82
1760	444351,29	2260863,71
1761	444351,02	2260862,59
1762	444351,25	2260862,33
1763	444348,74	2260861,92
1764	444348,23	2260861,07
1765	444347,21	2260860,34
1766	444346,80	2260859,84
1767	444346,23	2260860,05
1768	444351,40	2260854,49
1769	444368,65	2260835,93
1770	444372,85	2260831,41
1771	444373,29	2260831,11
1772	444376,13	2260829,92
1773	444377,37	2260828,37
1774	444380,28	2260824,73
1775	444390,94	2260824,71
1776	444395,52	2260817,15
1777	444407,97	2260808,94
1778	444413,85	2260804,04
1779	444437,84	2260773,14
1780	444442,23	2260761,23
1781	444451,41	2260747,13
1782	444456,24	2260745,26
1783	444460,93	2260732,15
1784	444465,30	2260728,84
1785	444472,31	2260725,12
1786	444476,25	2260716,36
1787	444475,69	2260710,83
1788	444481,43	2260715,30
1789	444495,40	2260697,60
1790	444506,59	2260687,50
1791	444533,74	2260674,38

1792	444522,08	2260691,77
1793	444519,50	2260699,84
1794	444517,72	2260701,96
1795	444512,42	2260702,57
1796	444510,76	2260705,08
1797	444507,73	2260716,92
1798	444504,15	2260720,43
1799	444495,53	2260725,92
1800	444477,88	2260742,79
1801	444472,19	2260751,32
1802	444463,12	2260768,46
1803	444458,69	2260774,35
1804	444437,91	2260798,30
1805	444421,42	2260819,61
1806	444404,77	2260844,09
1807	444400,07	2260849,05
1808	444384,44	2260859,11
1809	444377,31	2260865,46
1810	444370,70	2260869,10
1811	444358,39	2260882,40
1812	444355,15	2260891,66
1743	444349,02	2260901,46

**Каталог координат поворотных точек
земельного участка ОБ74 площадью 75109 кв. м.,
формируемого из земель неразграниченной государственной собственности,
расположенных в кадастровом квартале 61:28:0600025**

N	X	Y
85	445095,22	2259676,04
84	445097,31	2259673,27
1813	445097,72	2259673,57
1814	445097,81	2259673,67
1815	445100,97	2259675,53
1816	445106,81	2259677,34
1817	445111,26	2259675,35
1818	445112,71	2259676,21
1819	445132,13	2259658,51
1820	445142,08	2259645,42
1821	445160,44	2259627,47
1822	445165,27	2259619,78
1823	445169,53	2259614,94
1824	445171,97	2259610,33
1825	445176,19	2259605,45
1826	445182,96	2259600,61
1827	445185,68	2259595,87
1828	445201,03	2259580,49
1829	445214,78	2259564,42
1830	445220,79	2259559,32
1831	445228,08	2259549,86
1832	445232,54	2259545,97
1833	445236,15	2259540,07
1834	445240,35	2259536,47
1835	445251,24	2259520,24
1836	445256,53	2259514,59
1837	445260,99	2259505,54
1838	445266,76	2259499,10
1839	445285,55	2259471,80
1840	445303,46	2259448,14
1841	445308,63	2259443,20
1842	445314,53	2259435,92
1843	445319,45	2259428,85
1844	445322,01	2259423,57
1845	445329,80	2259418,33
1846	445329,43	2259412,74
1847	445336,27	2259403,26
1848	445351,67	2259387,01
1849	445370,61	2259370,72
1850	445376,97	2259363,47
1851	445388,78	2259353,81
1852	445405,09	2259338,51
1853	445409,80	2259335,64
1854	445419,90	2259325,51
1855	445434,34	2259312,87
1856	445439,91	2259309,37
1857	445444,48	2259304,43
1858	445463,51	2259289,33
1859	445485,72	2259273,40

1860	445521,25	2259251,08
64	445587,92	2259225,63
63	445586,30	2259223,52
1861	445601,62	2259217,67
1862	445608,53	2259217,63
1863	445613,19	2259215,28
1864	445646,35	2259205,29
1865	445660,74	2259202,44
1866	445671,50	2259202,54
1867	445677,11	2259198,69
1868	445684,53	2259196,04
1869	445691,12	2259196,03
1870	445702,73	2259192,71
1871	445704,71	2259192,13
1872	445708,60	2259193,74
1873	445721,54	2259192,61
1874	445733,95	2259195,67
1875	445757,23	2259194,01
1876	445763,41	2259192,73
1877	445817,23	2259224,53
1878	445818,36	2259226,07
1879	445820,02	2259228,54
1880	445818,25	2259239,29
1881	445814,16	2259233,25
1882	445811,75	2259232,63
1883	445810,99	2259230,77
1884	445806,59	2259227,03
1885	445804,02	2259226,69
1886	445801,80	2259224,14
1887	445799,60	2259224,20
1888	445797,41	2259222,41
1889	445788,10	2259225,30
1890	445781,61	2259229,70
1891	445772,79	2259231,49
1892	445766,59	2259231,22
1893	445759,64	2259233,31
1894	445751,21	2259232,37
1895	445745,93	2259230,40
1896	445733,61	2259234,34
1897	445727,59	2259231,77
1898	445710,76	2259228,00
1899	445705,42	2259230,24
1900	445694,25	2259228,63
1901	445688,68	2259229,65
1902	445683,15	2259229,64
1903	445668,13	2259233,24
1904	445663,73	2259235,64
1905	445647,34	2259240,54
1906	445642,19	2259242,97
1907	445637,95	2259244,64
1908	445632,98	2259244,92
1909	445629,66	2259247,39
1910	445625,84	2259248,05
1911	445613,68	2259251,24
1912	445586,35	2259264,80
1913	445548,40	2259281,83
1914	445529,16	2259293,56

1915	445514,91	2259300,33
1916	445502,85	2259309,41
1917	445490,82	2259316,51
1918	445473,42	2259331,29
1919	445466,74	2259335,65
1920	445464,34	2259343,50
1921	445457,02	2259347,00
1922	445452,55	2259351,15
1923	445455,74	2259355,65
1924	445459,99	2259358,45
1925	445464,73	2259355,54
1926	445476,11	2259359,48
1927	445486,25	2259357,49
1928	445483,16	2259363,20
1929	445478,51	2259368,25
1930	445473,48	2259370,19
1931	445449,61	2259372,28
1932	445441,37	2259379,34
1933	445436,83	2259382,00
1934	445426,82	2259390,93
1935	445408,18	2259403,69
1936	445404,54	2259408,20
1937	445401,86	2259413,49
1938	445403,10	2259420,72
1939	445399,59	2259426,23
1940	445390,88	2259436,32
1941	445384,31	2259440,83
1942	445382,01	2259447,01
1943	445374,21	2259451,37
1944	445367,69	2259453,69
1945	445362,19	2259460,40
1946	445358,93	2259466,45
1947	445348,44	2259477,04
1948	445342,66	2259479,91
1949	445343,79	2259483,94
1950	445337,82	2259495,75
1951	445337,18	2259498,69
1952	445323,89	2259513,00
1953	445318,33	2259511,63
1954	445310,42	2259517,25
1955	445309,72	2259520,01
1956	445317,37	2259524,93
1957	445317,16	2259532,80
1958	445311,64	2259546,34
1959	445310,54	2259539,60
1960	445305,54	2259540,62
1961	445304,71	2259546,19
1962	445307,43	2259548,87
1963	445311,18	2259547,48
1964	445309,89	2259552,32
1965	445304,11	2259562,79
1966	445303,72	2259564,81
1967	445297,93	2259570,33
1968	445277,20	2259604,04
1969	445264,21	2259620,10
1970	445259,90	2259623,69
1971	445236,48	2259656,84

1972	445233,36	2259662,56
1973	445219,72	2259679,89
1974	445213,49	2259695,21
1975	445207,63	2259706,05
1976	445190,50	2259720,77
1977	445178,46	2259722,91
1978	445170,23	2259723,11
1979	445168,76	2259728,11
1980	445162,10	2259736,33
1981	445157,09	2259738,65
1982	445154,21	2259742,64
1983	445150,47	2259743,68
1984	445143,91	2259746,78
1985	445139,85	2259751,47
1986	445137,13	2259754,31
1987	445134,42	2259753,17
1988	445109,02	2259773,93
1989	445105,90	2259779,70
1990	445101,45	2259783,76
1991	445098,90	2259790,15
1992	445095,57	2259794,42
1993	445086,01	2259805,60
1994	445081,84	2259808,67
1995	445072,18	2259822,20
1996	445065,89	2259825,88
1997	445058,97	2259837,75
1998	445054,06	2259840,83
1999	445040,14	2259859,53
2000	445032,98	2259877,02
2001	445032,81	2259883,31
2002	445026,18	2259897,26
2003	445025,77	2259899,68
2004	445023,13	2259901,38
2005	445022,40	2259904,13
2006	445020,90	2259906,09
2007	445019,00	2259907,41
2008	445016,20	2259907,45
2009	445012,41	2259910,91
2010	445008,84	2259917,26
2011	445004,75	2259922,54
2012	445003,11	2259928,36
2013	445004,58	2259933,19
2014	445009,26	2259937,15
2015	445014,80	2259937,17
2016	445026,11	2259932,10
2017	445031,40	2259931,90
2018	445047,04	2259932,59
2019	445049,60	2259933,81
2020	445055,52	2259937,07
2021	445059,57	2259932,62
2022	445065,59	2259920,70
2023	445071,55	2259914,03
2024	445080,95	2259906,85
2025	445097,65	2259897,42
2026	445105,13	2259894,18
2027	445110,70	2259889,85
2028	445116,15	2259882,17

2029	445125,53	2259876,56
2030	445129,78	2259872,77
2031	445139,03	2259868,72
2032	445154,52	2259858,29
2033	445166,37	2259852,40
2034	445170,87	2259848,39
2035	445183,48	2259843,97
2036	445220,49	2259823,23
2037	445227,91	2259817,84
2038	445234,34	2259810,46
2039	445258,17	2259797,11
2040	445270,48	2259787,13
2041	445281,11	2259774,79
2042	445299,58	2259743,39
2043	445312,15	2259730,34
2044	445330,79	2259715,99
2045	445334,70	2259713,01
2046	445340,54	2259712,00
2047	445343,88	2259712,81
2048	445347,58	2259711,40
2049	445358,89	2259702,57
2050	445365,84	2259699,96
2051	445368,90	2259696,99
2052	445370,85	2259691,28
2053	445373,11	2259688,74
2054	445376,13	2259688,61
2055	445398,91	2259678,41
2056	445404,17	2259677,51
2057	445413,19	2259669,78
2058	445418,13	2259667,05
2059	445421,81	2259664,70
2060	445421,55	2259662,59
2061	445422,39	2259660,95
2062	445421,75	2259657,58
2063	445417,97	2259654,01
2064	445416,59	2259650,23
2065	445417,55	2259644,17
2066	445428,93	2259630,70
2067	445445,50	2259616,76
2068	445461,21	2259605,21
2069	445468,83	2259595,72
2070	445474,80	2259590,01
2071	445480,32	2259586,17
2072	445483,73	2259579,95
2073	445497,60	2259565,53
2074	445512,71	2259555,43
2075	445529,17	2259549,12
2076	445549,86	2259537,74
2077	445572,10	2259529,04
2078	445580,97	2259526,94
2079	445591,24	2259521,47
2080	445595,29	2259515,78
2081	445599,24	2259512,30
2082	445608,82	2259497,30
2083	445622,46	2259483,34
2084	445627,45	2259479,66
2085	445630,34	2259474,84

2086	445653,67	2259447,90
2087	445668,67	2259434,89
2088	445687,80	2259420,39
2089	445689,02	2259415,23
2090	445692,37	2259411,40
2091	445697,31	2259411,40
2092	445700,98	2259409,40
2093	445702,14	2259406,48
2094	445705,99	2259405,14
2095	445710,15	2259401,60
2096	445722,68	2259396,83
2097	445726,11	2259392,87
2098	445741,83	2259385,05
2099	445745,11	2259380,93
2100	445769,29	2259361,47
2101	445773,44	2259356,50
2102	445779,14	2259343,76
2103	445790,70	2259329,51
2104	445795,45	2259326,42
2105	445800,74	2259324,80
2106	445809,31	2259319,66
2107	445819,01	2259311,07
2108	445832,89	2259303,32
2109	445850,85	2259289,85
2110	445857,63	2259288,90
2111	445863,04	2259287,15
2112	445869,99	2259282,76
2113	445878,07	2259275,40
2114	445883,28	2259272,73
2115	445884,28	2259269,51
2116	445904,77	2259291,64
2117	445879,47	2259313,03
2118	445844,85	2259339,46
2119	445795,75	2259390,60
2120	445781,23	2259403,23
2121	445765,88	2259413,41
2122	445680,11	2259454,47
2123	445663,86	2259465,20
2124	445650,50	2259475,29
2125	445628,25	2259497,09
2126	445618,94	2259508,97
2127	445610,69	2259517,78
2128	445578,00	2259544,17
2129	445534,41	2259577,86
2130	445505,89	2259603,24
2131	445460,87	2259637,37
2132	445450,80	2259646,62
2133	445412,04	2259687,03
2134	445397,29	2259700,18
2135	445362,01	2259733,66
2136	445337,62	2259754,03
2137	445327,15	2259762,23
2138	445319,50	2259767,99
2139	445311,24	2259774,67
2140	445256,47	2259837,26
2141	445244,35	2259846,23
2142	445201,52	2259867,70

2143	445169,59	2259896,28
2144	445148,72	2259912,85
2145	445131,82	2259927,71
2146	445100,77	2259957,00
2147	445099,40	2259959,75
2148	445097,31	2259961,34
2149	445091,46	2259963,60
2150	445075,61	2259965,75
2151	445061,57	2259964,48
2152	445051,22	2259965,20
2153	445041,82	2259970,42
2154	445031,24	2259973,73
2155	445020,38	2259975,07
2156	445005,82	2259973,58
2157	445000,00	2259971,55
2158	444991,81	2259965,75
2159	444984,61	2259939,77
2160	444984,74	2259935,85
2161	444988,01	2259931,22
2162	444994,80	2259924,67
2163	445021,51	2259900,88
2164	445025,36	2259892,18
2165	445037,49	2259859,79
2166	445041,77	2259851,47
2167	445046,30	2259845,20
2168	445092,05	2259792,61
2169	445098,01	2259783,98
2170	445106,84	2259763,34
2171	445117,10	2259748,42
2172	445122,93	2259743,95
2173	445131,53	2259740,78
2174	445140,65	2259733,70
2175	445160,78	2259723,64
2176	445163,64	2259720,35
2177	445165,31	2259715,69
2178	445164,88	2259713,83
2179	445160,98	2259708,25
2180	445160,19	2259705,15
2181	445161,69	2259698,43
2182	445163,37	2259695,52
2183	445173,00	2259685,53
2184	445178,12	2259678,36
2185	445193,44	2259651,91
2186	445206,27	2259637,74
2187	445242,37	2259590,85
2188	445253,16	2259573,51
2189	445271,22	2259548,55
2190	445282,30	2259523,84
2191	445282,96	2259514,78
2192	445284,75	2259513,12
2193	445285,83	2259510,55
2194	445283,84	2259510,06
2195	445277,45	2259513,45
2196	445274,76	2259517,34
2197	445267,18	2259522,23
2198	445265,88	2259526,32
2199	445261,07	2259533,82

2200	445238,58	2259560,38
2201	445216,04	2259579,54
2202	445195,64	2259599,48
2203	445168,59	2259630,10
2204	445151,34	2259650,50
2205	445144,22	2259657,70
2206	445134,97	2259665,37
2207	445128,49	2259669,16
2208	445111,60	2259681,51
2209	445108,93	2259681,80
2210	445103,49	2259680,79
85	445095,22	2259676,04

**Каталог координат поворотных точек
земельного участка ОБ75 площадью 11582 кв. м.,
формируемого из земель неразграниченной государственной собственности,
расположенных в кадастровом квартале 61:28:0600025**

N	X	Y
2211	444669,82	2260524,04
2212	444694,42	2260490,40
1128	444680,85	2260480,48
1227	444697,45	2260449,36
2213	444705,63	2260439,51
2214	444713,75	2260425,85
2215	444716,43	2260418,62
2216	444724,73	2260404,17
2217	444727,80	2260400,19
2218	444732,69	2260389,89
2219	444736,01	2260385,63
2220	444737,47	2260380,51
2221	444740,72	2260376,42
2222	444750,97	2260355,51
2223	444751,01	2260355,25
2224	444751,17	2260354,57
2225	444752,11	2260352,82
2226	444752,51	2260351,55
2227	444752,74	2260350,82
2228	444753,01	2260349,94
2229	444753,50	2260348,44
2230	444754,15	2260347,56
2231	444754,50	2260346,38
2232	444759,88	2260333,70
2233	444760,70	2260332,04
2234	444761,19	2260331,15
2235	444761,62	2260330,49
2236	444761,75	2260330,09
2237	444763,02	2260327,44
2238	444763,69	2260325,07
2239	444763,79	2260324,86
2240	444780,27	2260292,24
1102	444780,32	2260292,15
1127	444783,71	2260285,44
1126	444801,59	2260245,44
2241	444801,76	2260245,15
2242	444805,79	2260240,13
2243	444808,11	2260234,59
2244	444812,78	2260229,79
2245	444814,66	2260224,95
2246	444817,82	2260220,32
2247	444819,77	2260214,99
2248	444826,29	2260204,81
2249	444829,13	2260197,53
2250	444835,63	2260188,95
2251	444841,91	2260178,28
2252	444847,48	2260166,74
2253	444848,56	2260161,26
2254	444853,94	2260149,83

2255	444863,29	2260134,92
2256	444871,03	2260125,74
2257	444878,41	2260111,12
2258	444886,93	2260089,24
2259	444886,70	2260086,53
2260	444887,94	2260081,83
1053	444888,04	2260081,19
1085	444919,68	2260049,12
1084	444905,72	2260021,90
2261	444907,33	2260018,13
2262	444909,01	2260006,87
2263	444914,69	2259992,65
2264	444919,21	2259984,63
2265	444920,25	2259979,38
2266	444923,54	2259974,96
2267	444928,15	2259962,28
2268	444929,29	2259954,75
2269	444933,35	2259950,61
2270	444935,43	2259944,76
2271	444935,31	2259939,59
2272	444943,95	2259907,27
2273	444944,57	2259901,32
2274	444944,27	2259888,73
2275	444946,42	2259882,56
2276	444954,11	2259870,31
2277	444955,83	2259865,56
2278	444956,19	2259864,67
187	444984,82	2259829,77
186	445005,00	2259801,43
2279	445008,84	2259799,02
2280	445021,69	2259786,44
2281	445022,03	2259785,20
2282	445024,46	2259785,58
2283	445026,43	2259785,08
2284	445026,96	2259784,14
2285	445026,92	2259781,88
2286	445024,57	2259779,89
2287	445021,80	2259778,48
146	445021,49	2259778,27
2288	445042,34	2259748,99
2289	445039,53	2259757,80
2290	445038,30	2259769,45
2291	445035,20	2259774,07
2292	445030,48	2259778,68
2293	445025,27	2259788,82
2294	445004,37	2259807,19
2295	444991,55	2259825,53
2296	444973,24	2259847,01
2297	444961,85	2259863,04
2298	444949,12	2259887,32
2299	444948,71	2259890,64
2300	444947,79	2259912,64
2301	444945,23	2259923,77
2302	444942,17	2259945,12
2303	444938,28	2259963,69
2304	444939,86	2259970,33
2305	444939,76	2259973,60

2306	444938,33	2259978,40
2307	444937,66	2259993,03
2308	444933,23	2260008,17
2309	444933,28	2260013,15
2310	444934,99	2260022,66
2311	444932,71	2260037,76
2312	444928,72	2260047,52
2313	444930,43	2260052,05
2314	444929,80	2260055,11
2315	444924,41	2260066,37
2316	444921,70	2260075,10
2317	444910,17	2260099,50
2318	444906,95	2260109,12
2319	444899,27	2260116,23
2320	444892,30	2260125,26
2321	444884,36	2260137,20
2322	444877,16	2260154,32
2323	444875,94	2260165,28
2324	444874,22	2260167,58
2325	444861,35	2260176,43
2326	444856,16	2260183,21
2327	444847,52	2260197,36
2328	444839,29	2260214,02
2329	444833,70	2260229,54
2330	444827,51	2260238,70
2331	444794,08	2260281,94
2332	444780,64	2260314,92
2333	444777,22	2260327,87
2334	444772,59	2260350,70
2335	444764,45	2260366,52
2336	444743,30	2260401,86
2337	444716,96	2260455,61
2338	444710,39	2260474,49
2339	444703,19	2260485,14
2340	444680,62	2260515,11
2211	444669,82	2260524,04

**Каталог координат поворотных точек
земельного участка ОБ76 площадью 10727 кв. м.,
формируемого из земель неразграниченной государственной собственности,
расположенных в кадастровом квартале 61:28:0000000**

N	X	Y
398	438369,98	2256396,15
2341	438375,04	2256406,45
2342	438379,46	2256414,57
2343	438378,73	2256421,27
2344	438383,02	2256424,25
2345	438386,39	2256430,36
2346	438395,34	2256452,97
2347	438409,49	2256494,36
2348	438413,36	2256509,41
2349	438417,34	2256530,47
2350	438420,78	2256559,47
2351	438417,42	2256569,43
2352	438416,64	2256661,47
2353	438416,93	2256681,15
2354	438417,41	2256686,38
2355	438419,33	2256693,21
2356	438419,13	2256699,53
2357	438418,44	2256709,49
2358	438416,51	2256717,13
2359	438410,53	2256761,02
2360	438406,71	2256783,06
2361	438397,61	2256820,12
2362	438392,88	2256836,90
256	438391,36	2256843,58
255	438381,47	2256840,18
254	438361,42	2256947,17
253	438336,17	2256931,39
252	438343,27	2256877,74
251	438377,20	2256735,72
250	438386,66	2256665,50
355	438374,83	2256662,35
354	438364,84	2256689,49
2363	438363,13	2256683,52
2364	438363,38	2256676,65
2365	438368,08	2256666,50
2366	438380,15	2256654,97
2367	438384,42	2256652,63
2368	438387,60	2256652,52
2369	438391,68	2256654,96
2370	438392,14	2256656,69
2371	438392,24	2256665,12
2372	438391,32	2256676,47
2373	438388,89	2256688,47
2374	438389,26	2256690,14
2375	438391,71	2256693,02
2376	438391,96	2256696,44
2377	438391,31	2256701,65
2378	438384,28	2256743,22
2379	438385,11	2256746,56

2380	438385,23	2256761,42
2381	438379,47	2256795,08
2382	438361,25	2256849,85
2383	438361,79	2256852,02
2384	438363,31	2256852,91
2385	438364,83	2256852,45
2386	438366,95	2256849,90
2387	438379,06	2256814,66
2388	438386,78	2256795,57
2389	438389,29	2256779,14
2390	438395,69	2256763,23
2391	438399,15	2256730,76
2392	438405,34	2256700,51
2393	438405,90	2256677,74
2394	438406,28	2256674,76
2395	438407,40	2256669,73
2396	438408,20	2256667,75
2397	438410,27	2256659,19
2398	438410,29	2256638,61
2399	438408,63	2256614,72
2400	438408,96	2256581,81
2401	438404,78	2256535,73
2402	438403,76	2256530,68
2403	438399,93	2256508,14
2404	438390,90	2256470,93
2405	438382,44	2256446,09
2406	438371,85	2256426,46
2407	438366,42	2256409,93
399	438362,98	2256402,50
398	438369,98	2256396,15

**Каталог координат поворотных точек
земельного участка ОБ77 площадью 5721 кв. м.,
формируемого из земель неразграниченной государственной собственности,
расположенных в кадастровом квартале 61:28:0600025**

N	X	Y
353	438357,86	2256708,46
2408	438342,16	2256751,09
2409	438340,85	2256749,97
2410	438333,16	2256748,67
2411	438329,48	2256746,98
2412	438326,58	2256744,38
2413	438324,82	2256741,65
2414	438317,02	2256756,59
2415	438307,39	2256775,79
2416	438281,74	2256828,19
2417	438271,48	2256849,89
2418	438262,04	2256869,21
2419	438246,89	2256900,20
2420	438237,34	2256922,68
2421	438245,08	2256925,91
2422	438252,13	2256927,77
2423	438258,43	2256924,40
2424	438261,64	2256920,65
2425	438276,99	2256896,28
2426	438288,85	2256870,15
2427	438297,82	2256846,58
2428	438312,11	2256812,19
2429	438331,72	2256771,26
2430	438335,70	2256763,72
2431	438338,61	2256759,74
351	438339,25	2256759,01
350	438333,01	2256775,96
349	438288,04	2256876,16
348	438267,76	2256923,06
347	438261,35	2256942,83
2432	438260,67	2256942,51
2433	438251,22	2256937,73
2434	438249,38	2256935,07
2435	438246,46	2256934,62
2436	438245,49	2256933,22
2437	438244,00	2256933,08
2438	438242,68	2256932,31
2439	438241,51	2256930,70
2440	438239,09	2256930,66
2441	438234,77	2256927,20
2442	438231,32	2256926,67
2443	438220,04	2256918,52
2444	438217,94	2256915,87
2445	438215,35	2256916,81
2446	438213,51	2256915,99
2447	438212,81	2256915,34
2448	438211,73	2256914,34
2449	438209,62	2256913,90
2450	438213,49	2256905,70

2451	438214,69	2256903,17
2452	438215,93	2256902,70
2453	438215,46	2256903,96
2454	438215,02	2256906,59
2455	438215,46	2256908,69
2456	438218,63	2256911,46
2457	438225,52	2256915,59
2458	438229,21	2256909,35
2459	438237,64	2256893,44
2460	438249,55	2256869,21
2461	438260,59	2256846,77
2462	438272,43	2256823,62
2463	438305,91	2256755,39
2464	438314,20	2256737,92
2465	438314,48	2256737,32
2466	438316,13	2256733,67
2467	438324,93	2256715,71
2468	438325,47	2256713,75
2469	438338,73	2256687,09
2470	438316,02	2256709,84
2471	438328,93	2256681,76
2472	438342,44	2256654,98
2473	438346,06	2256645,62
2474	438352,31	2256626,40
2475	438365,15	2256600,82
2476	438363,55	2256606,39
2477	438342,62	2256669,93
2478	438341,45	2256681,62
2479	438358,42	2256647,49
2480	438368,14	2256652,26
2481	438338,91	2256712,75
2482	438347,75	2256710,63
2483	438354,44	2256710,38
353	438357,86	2256708,46

**Каталог координат поворотных точек
земельного участка ОБ78 площадью 235 кв. м.,
формируемого из земель неразграниченной государственной собственности,
расположенных в кадастровом квартале 61:28:0000000**

N	X	Y
277	438300,31	2256966,35
276	438310,54	2256972,40
275	438348,87	2256992,36
2484	438346,95	2256997,18
2485	438339,69	2256994,80
2486	438324,69	2256986,55
277	438300,31	2256966,35

**Каталог координат поворотных точек
земельного участка ОБ80 площадью 1086 кв. м.,
формируемого из земель неразграниченной государственной собственности,
расположенных в кадастровом квартале 61:28:0000000**

N	X	Y
500	438339,23	2256336,47
504	438332,17	2256344,37
2487	438320,68	2256319,03
2488	438318,75	2256315,57
2489	438316,26	2256308,25
2490	438312,54	2256299,94
2491	438303,29	2256287,94
2492	438299,19	2256280,61
2493	438294,65	2256265,04
2494	438290,36	2256254,30
2495	438283,62	2256241,70
2496	438266,14	2256220,59
2497	438261,91	2256217,12
2498	438253,79	2256211,93
2499	438232,13	2256184,12
2500	438233,86	2256184,46
2501	438238,81	2256191,00
2502	438267,62	2256215,70
2503	438278,57	2256230,13
2504	438286,40	2256238,15
2505	438307,66	2256278,17
2506	438322,79	2256302,76
2507	438323,27	2256309,00
2508	438326,75	2256313,01
2509	438331,91	2256325,16
2510	438335,96	2256329,55
500	438339,23	2256336,47

**Каталог координат поворотных точек
земельного участка ОБ81 площадью 5469 кв. м.,
формируемого из земель неразграниченной государственной собственности,
расположенных в кадастровом квартале 61:28:0600025**

N	X	Y
1743	444349,02	2260901,46
2511	444345,55	2260907,01
2512	444341,63	2260914,92
2513	444338,90	2260919,30
2514	444332,52	2260925,48
2515	444328,40	2260929,81
2516	444322,96	2260937,10
2517	444317,66	2260945,08
2518	444313,56	2260952,29
2519	444309,20	2260959,16
2520	444303,91	2260964,37
2521	444286,87	2260978,21
2522	444271,60	2260991,63
2523	444262,44	2260998,48
2524	444260,14	2260999,58
2525	444258,18	2261000,56
2526	444257,20	2261001,03
2527	444250,43	2261004,69
2528	444248,45	2261005,65
2529	444247,60	2261006,00
2530	444239,87	2261007,65
2531	444237,75	2261008,15
2532	444235,61	2261008,62
2533	444234,55	2261008,83
2534	444233,45	2261008,95
2535	444227,93	2261008,95
2536	444226,83	2261008,89
2537	444224,63	2261008,67
2538	444221,35	2261008,26
2539	444215,98	2261007,44
2540	444214,92	2261007,26
2541	444213,87	2261007,06
2542	444212,82	2261006,78
2543	444208,67	2261005,33
2544	444202,61	2261003,82
2545	444204,11	2261001,99
2546	444205,75	2261000,20
2547	444206,04	2261000,00
2548	444207,07	2260999,31
2549	444207,96	2260998,07
2550	444211,60	2260996,64
2551	444213,14	2260994,09
2552	444216,00	2260988,96
2553	444217,84	2260988,09
2554	444220,66	2260985,24
2555	444221,68	2260984,53
2556	444225,11	2260985,71
2557	444228,99	2260986,25
2558	444233,75	2260985,86

2559	444238,84	2260984,49
2560	444243,62	2260983,12
2561	444245,10	2260982,42
2562	444246,35	2260981,86
2563	444252,80	2260977,44
2564	444253,67	2260976,23
2565	444258,36	2260972,29
2566	444259,27	2260971,54
2567	444267,10	2260963,13
2568	444268,35	2260962,07
2569	444268,69	2260960,52
2570	444270,54	2260956,90
2571	444273,44	2260951,90
2572	444273,79	2260949,15
2573	444275,71	2260947,26
2574	444278,52	2260943,72
2575	444281,16	2260938,06
2576	444286,51	2260931,50
2577	444289,92	2260929,61
2578	444293,02	2260927,59
2579	444296,73	2260923,03
2580	444300,78	2260918,22
2581	444302,65	2260913,83
2582	444303,47	2260911,57
2583	444304,29	2260908,88
2584	444305,06	2260906,52
2585	444305,46	2260904,98
2586	444308,68	2260898,98
2587	444310,72	2260895,75
2588	444312,34	2260894,16
2589	444314,56	2260891,98
2590	444316,06	2260890,79
2591	444320,12	2260886,38
2592	444322,92	2260883,17
2593	444323,46	2260882,63
2594	444324,42	2260881,91
2595	444327,12	2260882,58
2596	444328,79	2260881,78
2597	444330,47	2260881,21
2598	444331,11	2260881,07
2599	444332,90	2260880,06
2600	444339,22	2260873,94
2601	444339,84	2260873,12
2602	444340,75	2260868,84
2603	444344,01	2260864,88
2604	444345,22	2260862,81
2605	444345,44	2260861,78
2606	444345,93	2260860,37
1767	444346,23	2260860,05
1766	444346,80	2260859,84
1765	444347,21	2260860,34
1764	444348,23	2260861,07
1763	444348,74	2260861,92
1762	444351,25	2260862,33
1761	444351,02	2260862,59
1760	444351,29	2260863,71
1759	444351,54	2260864,82

1758	444352,13	2260867,07
1757	444352,31	2260868,16
1756	444352,39	2260869,23
1755	444352,67	2260870,35
1754	444353,05	2260871,50
1753	444354,27	2260873,93
1752	444354,93	2260875,16
1751	444356,48	2260878,72
1750	444356,50	2260879,77
1749	444353,20	2260888,19
1748	444350,86	2260894,80
1747	444350,02	2260897,86
1746	444349,78	2260898,73
1745	444349,48	2260899,78
1744	444349,17	2260900,83
1743	444349,02	2260901,46

**Каталог координат поворотных точек
земельного участка ОБ82 площадью 5033 кв. м.,
формируемого из земель неразграниченной государственной собственности,
расположенных в кадастровом квартале 61:28:0600025**

N	X	Y
2607	437990,73	2255967,91
2608	437959,31	2255932,38
2609	437816,73	2255791,52
2610	437808,10	2255770,11
2611	437814,38	2255773,88
2612	437826,20	2255784,20
2613	437831,61	2255790,52
2614	437841,26	2255806,79
2615	437845,26	2255810,19
2616	437850,48	2255812,75
2617	437856,13	2255817,02
2618	437872,94	2255833,35
2619	437891,31	2255842,44
2620	437896,09	2255847,92
2621	437899,67	2255854,29
2622	437902,59	2255864,45
2623	437904,92	2255867,89
2624	437907,97	2255870,05
2625	437911,27	2255870,56
2626	437914,11	2255869,91
2627	437918,91	2255864,18
2628	437922,00	2255864,28
2629	437930,46	2255874,70
2630	437936,07	2255885,41
2631	437943,52	2255906,16
2632	437951,43	2255916,18
2633	437957,07	2255919,85
2634	437964,29	2255921,74
2635	437970,62	2255922,07
2636	437982,95	2255921,61
2637	437985,49	2255923,67
2638	437993,27	2255938,20
2639	437996,79	2255947,03
2640	437998,20	2255954,72
2641	437996,69	2255968,37
2642	437999,16	2255969,81
2643	438000,36	2255969,05
2644	438006,81	2255957,07
2645	438008,73	2255956,66
2646	438011,24	2255957,59
2647	438015,05	2255962,29
2648	438023,90	2255977,17
2649	438035,76	2256004,07
2650	438043,90	2256018,15
2651	438052,64	2256030,22
2652	438066,63	2256046,29
2653	438079,36	2256064,76
2654	438103,90	2256095,24
2655	438126,15	2256118,68

2656	438127,73	2256116,74
2657	438127,60	2256115,13
2658	438126,66	2256113,15
2659	438118,64	2256101,87
2660	438118,91	2256096,70
2661	438121,38	2256094,48
2662	438122,59	2256094,88
2663	438126,45	2256103,48
2664	438134,50	2256118,59
2665	438140,74	2256140,13
2666	438144,30	2256146,14
2667	438161,58	2256169,01
2668	438161,79	2256171,72
2669	438122,67	2256122,79
2670	438103,56	2256098,88
2671	438095,83	2256089,22
2672	438089,78	2256081,26
2673	438072,63	2256056,57
2674	438054,50	2256034,67
2675	438050,50	2256029,16
2676	438047,22	2256025,16
2677	438037,91	2256015,25
2678	438037,53	2256014,84
2679	438025,98	2256002,56
2680	438011,58	2255988,61
2681	437997,42	2255974,48
2607	437990,73	2255967,91

**Каталог координат поворотных точек
земельного участка ОБ83 площадью 162 кв. м.,
формируемого из земель неразграниченной государственной собственности,
расположенных в кадастровом квартале 61:28:0600025**

N	X	Y
2452	438215,93	2256902,70
2451	438214,69	2256903,17
2682	438279,90	2256765,12
2683	438277,86	2256772,21
2684	438276,30	2256776,14
2685	438270,83	2256788,26
2686	438267,05	2256796,24
2687	438265,16	2256800,23
2688	438263,08	2256804,19
2689	438256,29	2256815,97
2690	438254,27	2256819,75
2691	438242,18	2256845,73
2692	438233,97	2256866,87
2693	438231,95	2256871,44
2694	438217,09	2256899,56
2452	438215,93	2256902,70

**Каталог координат поворотных точек
земельного участка ОБ84 площадью 1933 кв. м.,
формируемого из земель неразграниченной государственной собственности,
расположенных в кадастровом квартале 61:28:0600025**

N	X	Y
2475	438365,15	2256600,82
2474	438352,31	2256626,40
2473	438346,06	2256645,62
2472	438342,44	2256654,98
2471	438328,93	2256681,76
2470	438316,02	2256709,84
2695	438307,31	2256717,75
2696	438304,04	2256721,62
2697	438300,06	2256729,72
2698	438298,43	2256737,80
2699	438297,28	2256741,05
2700	438295,39	2256744,64
2701	438293,16	2256747,75
2702	438284,63	2256756,55
2703	438282,25	2256760,15
2704	438314,22	2256692,46
2705	438363,46	2256600,49
2706	438364,48	2256552,28
2707	438353,88	2256490,05
2708	438252,96	2256292,61
2709	438257,82	2256300,57
2710	438263,01	2256309,40
2711	438270,37	2256322,89
2712	438289,42	2256358,15
2713	438294,33	2256366,87
2714	438303,67	2256384,56
2715	438317,14	2256411,36
2716	438326,16	2256429,21
2717	438330,63	2256438,16
2718	438348,98	2256471,82
2719	438351,24	2256477,96
2720	438353,57	2256485,04
2721	438359,96	2256506,89
2722	438362,24	2256515,30
2723	438364,69	2256525,28
2724	438365,50	2256529,56
2725	438366,14	2256534,06
2726	438366,68	2256539,30
2727	438367,95	2256558,27
2728	438368,06	2256570,93
2729	438367,92	2256587,25
2730	438367,06	2256593,30
2475	438365,15	2256600,82

**Каталог координат поворотных точек
земельного участка ОБ85 площадью 3884 кв. м.,
формируемого из земель неразграниченной государственной собственности,
расположенных в кадастровом квартале 61:28:0600025**

N	X	Y
1040	442787,87	2260804,49
1039	442800,93	2260835,35
1038	442812,56	2260861,05
2731	442813,92	2260866,90
2732	442815,60	2260870,63
2733	442824,63	2260887,79
1009	442825,55	2260889,98
1037	442824,26	2260913,14
1036	442847,60	2260944,25
1036,1	442865,11	2260955,92
1035	442878,71	2260964,99
1034	442926,68	2260997,40
1033	442927,21	2260998,04
2734	442924,49	2260998,07
2735	442922,28	2260998,01
2736	442914,34	2260997,82
2737	442904,57	2260995,71
2738	442894,86	2260993,01
2739	442888,32	2260991,87
2740	442883,96	2260990,26
2741	442882,03	2260989,35
2742	442876,26	2260985,69
2743	442872,06	2260981,88
2744	442857,72	2260967,93
2745	442850,31	2260961,21
2746	442842,60	2260954,81
2747	442838,70	2260951,30
2748	442830,82	2260943,50
2749	442826,96	2260939,47
2750	442823,42	2260935,15
2751	442820,18	2260930,59
2752	442814,38	2260921,54
2753	442809,30	2260912,92
2754	442796,96	2260890,98
2755	442794,39	2260885,75
2756	442792,22	2260880,34
2757	442790,45	2260874,80
2758	442789,79	2260872,23
2759	442789,11	2260869,16
2760	442788,15	2260857,64
2761	442788,40	2260851,24
2762	442787,86	2260841,84
2763	442786,12	2260831,93
2764	442786,25	2260821,90
2765	442785,98	2260811,89
2766	442786,52	2260809,77
1040	442787,87	2260804,49

**Каталог координат поворотных точек
земельного участка ОБ86 площадью 185 кв. м.,
формируемого из земель неразграниченной государственной собственности,
расположенных в кадастровом квартале 61:28:0600025**

N	X	Y
827	442297,68	2260016,89
1349	442305,69	2260019,90
1348	442308,28	2260035,46
839	442302,76	2260039,36
2767	442299,74	2260035,86
2768	442296,90	2260030,73
2769	442296,34	2260028,59
2770	442296,79	2260020,61
2771	442297,47	2260017,53
827	442297,68	2260016,89

**Каталог координат поворотных точек
земельного участка ОБ87 площадью 10124 кв. м.,
формируемого из земель неразграниченной государственной собственности,
расположенных в кадастровом квартале 61:28:0600025**

N	X	Y
2772	438232,60	2256950,10
2773	438225,19	2256945,92
2774	438181,60	2257018,97
2775	438159,15	2257057,72
2776	438148,42	2257077,49
2777	438118,74	2257133,93
2778	438100,95	2257169,76
2779	438094,01	2257184,11
2780	438091,53	2257191,20
2781	438085,91	2257200,85
2782	438082,66	2257205,40
2783	438074,72	2257213,35
2784	438058,34	2257232,87
2785	438047,96	2257250,29
2786	438027,42	2257274,90
2787	438024,86	2257278,07
2788	438013,30	2257292,27
2789	438012,18	2257293,98
2790	438011,23	2257295,82
2791	438005,12	2257303,94
2792	438001,68	2257308,98
2793	438000,31	2257310,49
2794	437999,15	2257312,16
2795	437990,23	2257325,76
2796	437986,63	2257331,21
2797	437994,03	2257317,63
2798	438020,85	2257268,41
2799	438032,48	2257247,05
2800	438107,70	2257087,03
2801	438166,51	2257006,34
2802	438206,62	2256920,31
2803	438206,70	2256920,14
2804	438209,21	2256922,47
2805	438212,00	2256922,28
2806	438213,47	2256922,37
2807	438216,05	2256925,71
2808	438218,00	2256927,37
2809	438220,30	2256927,08
2810	438223,59	2256928,76
2811	438233,33	2256934,34
2812	438237,51	2256937,82
2813	438239,72	2256939,00
2814	438239,98	2256940,28
2772	438232,60	2256950,10

**Каталог координат поворотных точек
земельного участка ОБ88 площадью 11837 кв. м.,
формируемого из земель неразграниченной государственной собственности,
расположенных в кадастровом квартале 61:28:0000000**

N	X	Y
5507	437597,52	2255377,64
5517	437607,53	2255386,06
5512	437612,37	2255390,49
5513	437634,44	2255409,90
5515	437666,76	2255429,53
5514	437667,34	2255429,05
2846	437678,38	2255439,77
2847	437685,15	2255446,34
2848	437698,93	2255459,15
2849	437702,60	2255462,79
2850	437706,15	2255466,42
2851	437720,04	2255480,84
2852	437723,49	2255484,49
2853	437744,37	2255506,07
2854	437754,74	2255517,54
2855	437757,68	2255521,06
2856	437758,26	2255521,77
2857	437761,54	2255526,03
2858	437763,77	2255529,11
2859	437770,40	2255538,53
2860	437776,15	2255546,77
2861	437778,95	2255550,91
2862	437777,58	2255555,30
2863	437796,56	2255579,17
2864	437800,06	2255584,67
2865	437809,50	2255594,88
2866	437813,24	2255599,99
2867	437816,21	2255604,13
2868	437827,74	2255620,75
356	437837,75	2255637,59
361	437827,81	2255645,83
360	437839,19	2255663,56
359	437848,77	2255655,62
509	437849,86	2255657,93
516	437840,51	2255665,87
515	437849,51	2255680,84
514	437859,61	2255672,24
2869	437864,83	2255680,52
2870	437865,85	2255682,20
20	437871,59	2255690,99
23	437865,34	2255695,78
22	437870,37	2255704,01
21	437876,88	2255699,08
1247	437877,01	2255699,28
1249	437870,85	2255704,02
1248	437873,51	2255711,21
594	437878,43	2255718,07
593	437877,89	2255718,47
592	437885,50	2255729,99

591	437893,84	2255724,53
401	437894,67	2255725,74
407	437886,80	2255731,55
2871	437900,26	2255756,22
1171	437934,93	2255817,79
1170	437949,64	2255803,42
2872	437952,45	2255807,02
2873	437954,63	2255809,53
2874	437955,66	2255811,21
2875	437958,62	2255814,68
2876	437961,92	2255818,68
2877	437967,51	2255826,76
2878	437975,12	2255835,48
2879	437980,75	2255841,05
2880	437987,01	2255848,72
2881	437992,93	2255853,72
2882	438000,10	2255861,00
2883	438003,46	2255865,11
2884	438004,50	2255865,22
2885	438014,59	2255874,88
2886	438015,36	2255877,86
2887	438018,14	2255878,94
2888	438021,14	2255881,14
2889	438034,01	2255893,25
2890	438037,59	2255896,90
2891	438056,29	2255915,99
2892	438061,90	2255921,91
2893	438065,50	2255925,44
2894	438068,92	2255928,83
2895	438072,70	2255932,66
2896	438083,60	2255944,85
2897	438086,49	2255949,06
2898	438086,57	2255955,33
2899	438087,13	2255956,44
2900	438090,31	2255960,25
2901	438091,30	2255961,16
2902	438094,28	2255962,05
2903	438099,21	2255967,57
1499	438093,99	2255974,33
1498	438089,47	2255980,18
1497	438088,25	2255980,11
2904	438072,87	2255957,95
2905	438068,94	2255952,76
2906	438055,18	2255937,20
2907	438042,17	2255923,55
2908	437998,57	2255880,59
2909	437985,63	2255868,49
2910	437979,36	2255863,05
2911	437974,49	2255858,22
2912	437962,21	2255842,81
2913	437957,78	2255838,09
2914	437952,36	2255834,18
2915	437946,57	2255830,54
2916	437942,40	2255826,96
2917	437939,92	2255824,49
2918	437937,42	2255820,38
2919	437932,59	2255816,12

2920	437927,08	2255811,64
2921	437922,49	2255805,74
2922	437905,32	2255778,87
2923	437885,76	2255753,55
2924	437879,93	2255745,33
2925	437878,08	2255740,04
2926	437852,74	2255703,43
2927	437848,47	2255696,64
2928	437840,74	2255683,53
2929	437832,85	2255672,27
2930	437828,20	2255667,70
2931	437825,67	2255663,63
2932	437823,06	2255658,96
2933	437822,84	2255657,68
2934	437822,59	2255646,28
2935	437820,03	2255637,67
2936	437815,32	2255628,68
2937	437810,39	2255623,85
2938	437806,14	2255619,37
2939	437799,21	2255610,37
2940	437790,65	2255600,73
1505	437780,92	2255592,29
1504	437772,30	2255579,93
1503	437758,55	2255561,29
2941	437757,39	2255558,90
1442	437755,41	2255556,62
1441	437743,94	2255539,21
1440	437738,40	2255532,19
1439	437731,01	2255524,70
1438	437723,87	2255517,65
1437	437717,53	2255511,39
1436	437694,51	2255488,20
2942	437686,36	2255467,98
2943	437672,27	2255452,74
2944	437667,22	2255448,44
2945	437645,63	2255430,08
2946	437636,82	2255414,43
2947	437618,13	2255405,26
5508	437583,33	2255391,98
5507	437597,52	2255377,64

**Каталог координат поворотных точек
земельного участка ОБ89 площадью 1759 кв. м.,
формируемого из земель неразграниченной государственной собственности,
расположенных в кадастровом квартале 61:28:0600025**

N	X	Y
2607	437990,73	2255967,91
2681	437997,42	2255974,48
2680	438011,58	2255988,61
2679	438025,98	2256002,56
2678	438037,53	2256014,84
2677	438037,91	2256015,25
2676	438047,22	2256025,16
2675	438050,50	2256029,16
2674	438054,50	2256034,67
2673	438072,63	2256056,57
2672	438089,78	2256081,26
2671	438095,83	2256089,22
2670	438103,56	2256098,88
2669	438122,67	2256122,79
2668	438161,79	2256171,72
2954	438172,48	2256185,09
2955	438181,66	2256197,34
2956	438197,46	2256216,08
2957	438208,30	2256229,76
2958	438222,57	2256248,65
2959	438194,55	2256230,19
2960	438164,46	2256187,45
2961	438063,94	2256050,68
2607	437990,73	2255967,91

**Каталог координат поворотных точек
земельного участка ОБ90 площадью 10313 кв. м.,
формируемого из земель неразграниченной государственной собственности,
расположенных в кадастровом квартале 61:28:0000000**

N	X	Y
2962	438759,43	2258387,74
2963	438760,22	2258392,98
2964	438761,20	2258400,12
2965	438762,15	2258406,60
2966	438765,53	2258411,67
2967	438770,10	2258413,70
2968	438818,97	2258424,13
2969	438838,19	2258428,31
2970	438848,21	2258429,77
2971	438858,01	2258431,95
2972	438867,71	2258433,54
5527	438878,48	2258435,08
5526	438903,09	2258442,28
5525	438903,97	2258439,70
2974	438914,80	2258441,90
2975	438946,45	2258449,14
2976	438956,23	2258451,19
2977	438966,03	2258453,25
2978	438975,86	2258455,34
2979	439005,27	2258462,06
2980	439021,62	2258466,87
5531	439020,72	2258469,43
5528	439041,62	2258476,38
5529	439043,23	2258471,38
2982	439046,22	2258471,97
2983	439054,84	2258473,64
2984	439058,90	2258474,48
2985	439061,58	2258475,10
2986	439063,41	2258479,12
2987	439068,28	2258480,57
2988	439070,28	2258480,59
2989	439083,75	2258485,92
2990	439087,19	2258487,90
2991	439087,09	2258488,12
5532	439086,95	2258490,99
5533	439087,30	2258492,02
5534	439087,85	2258493,06
5535	439088,84	2258494,85
2994	439097,23	2258492,08
2995	439098,49	2258491,73
2996	439117,08	2258497,63
2997	439127,51	2258495,18
2998	439130,24	2258491,95
2999	439133,34	2258491,15
3000	439135,82	2258490,75
3001	439138,79	2258493,81
3002	439144,61	2258493,22
5548	439149,00	2258493,03
5547	439148,80	2258494,41

5546	439149,85	2258494,54
5545	439149,26	2258498,56
5544	439150,77	2258498,78
5543	439151,36	2258494,73
5542	439164,86	2258496,43
5550	439165,52	2258493,58
5549	439166,38	2258493,74
5551	439166,65	2258492,28
3003	439167,50	2258492,24
3004	439170,67	2258490,88
3005	439177,93	2258485,89
3006	439178,28	2258480,72
3007	439181,01	2258478,14
3008	439183,67	2258478,17
3009	439188,20	2258482,58
3010	439192,77	2258487,04
3011	439195,79	2258489,98
3012	439190,07	2258498,37
1453	439187,61	2258501,21
1452	439185,53	2258503,41
1451	439180,85	2258507,67
1450	439174,37	2258512,79
5536	439155,10	2258509,85
5537	439156,57	2258507,18
5538	439154,55	2258503,24
5539	439146,87	2258502,51
5540	439146,42	2258507,26
3014	439146,19	2258509,66
3015	439140,13	2258508,66
3016	439120,41	2258506,03
3017	439108,11	2258503,82
3018	439095,63	2258501,07
3019	439090,62	2258500,36
3020	439088,91	2258500,95
3021	439085,01	2258502,78
3022	439083,24	2258503,14
3023	439078,34	2258500,98
3024	439074,63	2258499,95
3025	439070,28	2258499,34
3026	439067,60	2258499,23
3027	439063,87	2258499,40
3028	439060,53	2258498,93
3029	439055,16	2258497,37
3030	439041,41	2258495,40
1629	439029,75	2258495,18
1628	438970,10	2258482,50
1627	438960,44	2258479,83
1626	438950,68	2258477,66
1625	438931,06	2258473,74
1624	438901,75	2258467,36
1623	438882,25	2258462,91
1622	438862,80	2258458,22
1621	438853,15	2258455,50
1620	438842,95	2258455,41
1619	438833,21	2258453,11
1618	438823,39	2258451,23
1617	438813,67	2258448,85

1616	438794,57	2258442,52
1615	438774,91	2258438,83
1614	438758,50	2258434,99
1613	438751,46	2258431,52
1612	438746,09	2258425,83
1611	438741,88	2258419,38
1610	438739,05	2258412,20
5518	438737,86	2258405,86
5524	438753,46	2258409,30
5523	438758,80	2258389,65
2962	438759,43	2258387,74

**Каталог координат поворотных точек
земельного участка ОБ91 площадью 5466 кв. м.,
формируемого из земель неразграниченной государственной собственности,
расположенных в кадастровом квартале 61:28:0000000**

N	X	Y
3031	444603,05	2260563,15
3032	444608,87	2260563,90
3033	444609,61	2260558,32
3034	444613,71	2260555,30
3035	444635,83	2260524,13
3036	444647,44	2260509,97
3037	444656,30	2260501,53
3038	444667,91	2260483,39
3039	444671,28	2260478,65
1130	444673,32	2260475,79
1129	444680,25	2260481,60
1128	444680,85	2260480,48
2212	444694,42	2260490,40
2211	444669,82	2260524,04
3040	444664,32	2260528,60
3041	444657,31	2260532,37
3042	444648,72	2260535,41
3043	444635,75	2260542,04
3044	444626,30	2260549,71
3045	444618,82	2260558,51
3046	444608,23	2260572,74
3047	444592,08	2260590,60
3048	444562,30	2260631,76
3049	444544,58	2260658,82
3050	444537,82	2260669,41
3051	444534,69	2260673,92
1791	444533,74	2260674,38
1790	444506,59	2260687,50
1789	444495,40	2260697,60
1788	444481,43	2260715,30
1787	444475,69	2260710,83
506	444465,33	2260702,76
505	444466,84	2260701,81
3052	444464,95	2260691,97
3053	444466,74	2260691,72
35	444469,90	2260691,28
37	444474,66	2260690,61
36	444473,74	2260685,80
3054	444472,77	2260680,75
523	444477,28	2260680,75
522	444477,52	2260680,75
521	444489,22	2260671,39
520	444489,23	2260670,62
59	444511,70	2260659,14
58	444513,15	2260659,02
57	444521,36	2260656,71
56	444529,35	2260652,68
55	444534,13	2260647,90
54	444537,18	2260642,84

53	444542,48	2260639,40
52	444542,39	2260636,79
3055	444550,35	2260635,42
3056	444558,66	2260609,42
3057	444563,69	2260596,23
3058	444574,68	2260590,91
3059	444583,99	2260580,85
3060	444584,59	2260576,76
3031	444603,05	2260563,15

**Каталог координат поворотных точек
земельного участка ОБ92(1) площадью 17 кв. м.,
формируемого из земель неразграниченной государственной собственности,
расположенных в кадастровом квартале 61:28:0000000**

N	X	Y
3031	444603,05	2260563,15
3033	444609,61	2260558,32
3032	444608,87	2260563,90
3031	444603,05	2260563,15

**Каталог координат поворотных точек
земельного участка ОБ93(1) площадью 73 кв. м.,
формируемого из земель неразграниченной государственной собственности,
расположенных в кадастровом квартале 61:28:0600025**

N	X	Y
2998	439130,24	2258491,95
2997	439127,51	2258495,18
2996	439117,08	2258497,63
2995	439098,49	2258491,73
3061	439103,06	2258490,47
3062	439111,72	2258493,34
3063	439118,21	2258495,07
3064	439122,26	2258494,02
3065	439123,13	2258493,76
3066	439126,18	2258492,95
3067	439128,81	2258492,32
2998	439130,24	2258491,95

**Каталог координат поворотных точек
земельного участка ОБ94 площадью 130502 кв. м.,
формируемого из земель неразграниченной государственной собственности,
расположенных в кадастровом квартале 61:28:0600025**

N	X	Y
3068	442188,80	2259795,69
3069	442191,92	2259794,09
696	442192,51	2259795,96
3070	442192,10	2259799,20
3071	442201,14	2259831,29
3072	442202,65	2259835,78
3073	442203,31	2259836,50
3074	442203,34	2259836,90
709	442203,66	2259837,66
708	442207,27	2259851,36
707	442220,18	2259891,05
706	442224,00	2259929,77
705	442229,74	2259962,29
704	442237,62	2259977,17
3075	442237,55	2259977,26
3076	442236,72	2259986,30
3077	442240,64	2259997,07
3078	442241,56	2260002,65
3079	442240,18	2260009,00
3080	442242,50	2260019,75
3081	442252,05	2260027,84
3082	442262,30	2260027,30
830	442266,32	2260025,40
829	442275,87	2260025,08
828	442295,32	2260016,01
827	442297,68	2260016,89
2771	442297,47	2260017,53
2770	442296,79	2260020,61
2769	442296,34	2260028,59
2768	442296,90	2260030,73
2767	442299,74	2260035,86
839	442302,76	2260039,36
865	442286,24	2260051,01
864	442262,91	2260069,16
863	442269,39	2260078,24
862	442279,76	2260083,42
861	442274,58	2260087,31
860	442282,36	2260104,17
859	442297,91	2260102,87
858	442301,80	2260107,74
3083	442304,17	2260115,61
3084	442316,66	2260120,84
3085	442320,43	2260125,77
3086	442321,36	2260129,92
866	442321,49	2260134,50
874	442319,95	2260159,91
873	442322,32	2260167,81
3087	442323,01	2260170,11
1313	442339,40	2260224,73

1312	442354,96	2260245,48
1311	442388,66	2260275,30
1310	442403,98	2260275,30
3088	442407,17	2260279,89
3089	442419,25	2260279,45
3090	442428,82	2260287,23
910	442438,23	2260293,03
909	442444,41	2260299,93
908	442479,49	2260368,99
3091	442475,12	2260367,17
3092	442470,92	2260363,58
3093	442468,12	2260358,57
3094	442457,88	2260345,32
3095	442453,51	2260334,98
3096	442448,50	2260332,50
3097	442445,34	2260327,86
3098	442436,58	2260328,27
3099	442441,91	2260335,42
3100	442455,29	2260350,30
3101	442459,48	2260356,36
3102	442466,46	2260360,00
3103	442466,74	2260365,08
3104	442471,88	2260374,35
3105	442482,95	2260376,17
928	442483,11	2260376,10
927	442485,90	2260381,60
926	442520,90	2260445,13
3106	442551,61	2260484,12
994	442552,15	2260484,80
993	442554,60	2260487,91
992	442580,55	2260499,02
3107	442583,70	2260500,51
3108	442585,37	2260506,26
3109	442584,83	2260515,95
3110	442580,43	2260519,37
3111	442575,58	2260518,11
3112	442568,57	2260512,98
3113	442558,63	2260503,86
3114	442552,38	2260502,08
3115	442549,02	2260506,16
3116	442558,66	2260514,28
3117	442563,55	2260517,03
3118	442564,77	2260523,41
3119	442573,96	2260531,90
3120	442588,07	2260538,25
3121	442593,76	2260532,11
3122	442596,83	2260531,57
3123	442599,22	2260531,37
3124	442599,86	2260530,97
3125	442600,12	2260530,65
3126	442600,90	2260530,30
1213	442601,01	2260530,42
3127	442622,02	2260586,44
1008	442640,17	2260614,96
1007	442643,30	2260612,36
3128	442645,15	2260614,02
3129	442654,35	2260617,24

3130	442658,16	2260627,56
3131	442659,39	2260640,79
3132	442667,58	2260655,01
3133	442672,34	2260669,03
3134	442672,95	2260669,86
3135	442673,89	2260670,96
3136	442675,78	2260673,54
1372	442675,81	2260673,65
1379	442685,54	2260707,00
1378	442694,63	2260706,71
3137	442695,60	2260708,41
3138	442695,85	2260708,75
3139	442697,37	2260711,51
3140	442697,79	2260712,09
3141	442698,29	2260712,82
3142	442699,12	2260714,77
3143	442702,96	2260721,91
3144	442710,30	2260730,06
3145	442722,16	2260736,94
3146	442734,16	2260750,70
3147	442736,95	2260755,03
3148	442758,99	2260770,41
3149	442768,67	2260780,20
3150	442780,38	2260798,58
3151	442784,21	2260809,72
3152	442784,77	2260810,40
3153	442786,34	2260810,36
2766	442786,52	2260809,77
2765	442785,98	2260811,89
2764	442786,25	2260821,90
2763	442786,12	2260831,93
2762	442787,86	2260841,84
2761	442788,40	2260851,24
2760	442788,15	2260857,64
2759	442789,11	2260869,16
2758	442789,79	2260872,23
2757	442790,45	2260874,80
2756	442792,22	2260880,34
2755	442794,39	2260885,75
2754	442796,96	2260890,98
2753	442809,30	2260912,92
2752	442814,38	2260921,54
2751	442820,18	2260930,59
2750	442823,42	2260935,15
2749	442826,96	2260939,47
2748	442830,82	2260943,50
2747	442838,70	2260951,30
2746	442842,60	2260954,81
2745	442850,31	2260961,21
2744	442857,72	2260967,93
2743	442872,06	2260981,88
2742	442876,26	2260985,69
2741	442882,03	2260989,35
2740	442883,96	2260990,26
2739	442888,32	2260991,87
2738	442894,86	2260993,01
2737	442904,57	2260995,71

2736	442914,34	2260997,82
2735	442922,28	2260998,01
3154	442936,96	2261010,87
3155	442943,57	2261021,25
3156	442954,20	2261035,20
3157	442958,28	2261051,17
3158	442959,94	2261052,35
3159	442960,54	2261052,61
598	442963,18	2261054,57
597	442977,24	2261092,04
596	443012,24	2261145,20
595	443058,27	2261192,28
3160	443050,65	2261187,41
3161	443039,83	2261177,99
3162	443030,65	2261168,41
3163	443019,20	2261160,52
3164	443025,15	2261173,34
3165	443026,45	2261177,99
3166	443020,80	2261179,78
3167	443015,58	2261175,38
3168	443012,13	2261176,27
3169	443013,72	2261184,85
3170	443029,29	2261196,54
3171	443033,11	2261200,93
3172	443040,77	2261222,32
3173	443059,51	2261232,20
3174	443065,05	2261231,52
3175	443065,11	2261222,52
3176	443070,19	2261223,07
3177	443072,93	2261223,67
3178	443078,15	2261227,77
3179	443081,11	2261250,02
3180	443088,79	2261264,99
3181	443094,92	2261270,69
3182	443096,90	2261272,53
3183	443093,36	2261281,93
3184	443104,11	2261290,34
3185	443119,70	2261293,98
3186	443132,67	2261290,72
3187	443138,79	2261291,02
3188	443145,08	2261292,94
3189	443154,03	2261307,05
3190	443161,14	2261320,29
3191	443165,77	2261332,04
3192	443178,22	2261355,55
3193	443199,32	2261367,77
3194	443201,09	2261376,48
3195	443200,15	2261383,60
3196	443212,22	2261398,52
3197	443219,69	2261401,65
3198	443230,38	2261414,02
3199	443250,82	2261425,25
3200	443254,49	2261439,32
3201	443268,94	2261435,13
3202	443275,03	2261440,69
3203	443288,10	2261439,74
3204	443297,94	2261458,28

3205	443312,59	2261455,79
3206	443316,35	2261443,58
3207	443337,37	2261448,71
3208	443367,69	2261453,68
3209	443383,05	2261458,55
3210	443400,06	2261465,27
3211	443410,36	2261467,87
3212	443414,93	2261465,45
3213	443419,62	2261466,08
3214	443422,81	2261466,67
877	443427,66	2261467,42
876	443445,25	2261473,19
875	443466,09	2261478,75
3215	443466,77	2261478,93
3216	443469,22	2261479,58
3217	443466,77	2261485,12
3218	443470,08	2261500,23
3219	443473,81	2261510,97
3220	443480,27	2261511,47
3221	443484,81	2261504,18
3222	443489,81	2261501,56
3223	443503,69	2261505,74
3224	443504,93	2261500,06
3225	443506,46	2261497,60
3226	443512,56	2261495,58
3227	443516,05	2261495,91
3228	443517,12	2261505,94
3229	443526,06	2261512,49
3230	443534,02	2261507,49
3231	443547,96	2261505,27
654	443549,65	2261496,28
653	443567,12	2261497,82
652	443585,26	2261491,34
651	443614,23	2261489,11
3232	443615,25	2261489,17
3233	443615,77	2261489,00
1212	443618,97	2261488,75
1211	443635,08	2261485,33
3234	443635,86	2261485,22
948	443636,11	2261485,12
947	443661,76	2261479,68
946	443665,98	2261479,50
3235	443669,22	2261479,51
3236	443683,22	2261480,90
3237	443704,72	2261479,91
3238	443725,40	2261473,44
3239	443740,98	2261471,80
3240	443755,69	2261467,47
3241	443771,71	2261465,71
885	443780,51	2261457,88
884	443821,88	2261436,80
883	443829,15	2261431,85
963	443839,07	2261425,09
962	443905,48	2261379,85
961	443911,96	2261365,59
761	443913,22	2261345,56
760	443913,26	2261344,85

759	443953,45	2261307,25
758	443970,30	2261305,96
757	444001,42	2261248,91
756	444018,27	2261206,13
755	444015,68	2261199,65
754	444009,20	2261191,87
753	444010,49	2261185,39
752	444022,16	2261178,90
751	444026,05	2261186,68
750	444039,02	2261185,39
749	444049,39	2261175,02
3242	444046,79	2261156,87
1416	444061,39	2261166,91
1415	444062,15	2261158,12
1414	444072,74	2261143,30
1413	444087,44	2261115,89
1412	444101,19	2261094,91
1411	444117,00	2261092,52
1410	444128,92	2261099,20
1409	444135,04	2261098,88
1408	444163,49	2261072,97
1407	444187,10	2261040,87
1406	444195,12	2261030,78
1405	444187,46	2261019,02
3243	444195,09	2261012,93
2544	444202,61	2261003,82
2543	444208,67	2261005,33
2542	444212,82	2261006,78
2541	444213,87	2261007,06
2540	444214,92	2261007,26
2539	444215,98	2261007,44
2538	444221,35	2261008,26
2537	444224,63	2261008,67
2536	444226,83	2261008,89
2535	444227,93	2261008,95
2534	444233,45	2261008,95
2533	444234,55	2261008,83
2532	444235,61	2261008,62
2531	444237,75	2261008,15
2530	444239,87	2261007,65
2529	444247,60	2261006,00
2528	444248,45	2261005,65
2527	444250,43	2261004,69
2526	444257,20	2261001,03
2525	444258,18	2261000,56
2524	444260,14	2260999,58
3244	444262,01	2260998,68
3245	444260,41	2261000,00
3246	444246,19	2261009,91
3247	444243,18	2261013,26
3248	444236,95	2261023,59
3249	444227,65	2261040,44
3250	444222,04	2261048,07
3251	444207,59	2261063,45
3252	444197,43	2261072,46
3253	444158,28	2261116,24
3254	444157,34	2261117,64

3255	444148,58	2261128,92
3256	444137,61	2261139,36
3257	444125,28	2261147,23
3258	444103,13	2261158,30
3259	444103,45	2261159,93
3260	444108,69	2261165,64
3261	444108,27	2261170,41
3262	444104,83	2261178,80
3263	444098,52	2261187,63
3264	444075,80	2261214,50
3265	444070,03	2261224,82
3266	444062,46	2261239,57
3267	444059,69	2261244,61
3268	444057,44	2261248,02
3269	444054,82	2261250,74
3270	444049,21	2261255,67
3271	444047,26	2261261,02
3272	444045,06	2261275,77
3273	444025,18	2261304,16
3274	444004,65	2261326,52
3275	443955,40	2261362,03
3276	443922,50	2261393,62
3277	443899,15	2261417,55
3278	443891,95	2261423,11
3279	443866,18	2261437,64
3280	443861,22	2261441,00
3281	443850,14	2261448,19
3282	443828,57	2261458,83
3283	443776,17	2261484,39
3284	443751,55	2261500,08
3285	443742,93	2261503,60
3286	443693,82	2261519,65
3287	443683,57	2261521,59
3288	443670,01	2261524,63
3289	443651,54	2261527,94
3290	443633,01	2261531,82
3291	443614,36	2261534,65
3292	443604,01	2261535,28
3293	443586,22	2261534,60
3294	443560,63	2261535,54
3295	443523,73	2261541,10
3296	443455,11	2261538,79
3297	443420,00	2261531,44
3298	443400,03	2261528,72
3299	443314,02	2261504,05
3300	443308,62	2261500,27
3301	443303,59	2261494,82
3302	443288,28	2261469,28
3303	443284,24	2261466,22
3304	443276,49	2261463,30
3305	443248,49	2261457,31
3306	443243,05	2261454,98
3307	443239,39	2261452,32
3308	443236,77	2261448,49
3309	443234,90	2261443,34
3310	443234,67	2261439,05
3311	443236,37	2261437,26

3312	443228,52	2261430,12
3313	443215,66	2261423,87
3314	443202,60	2261418,38
3315	443192,19	2261413,28
3316	443187,29	2261409,45
3317	443171,37	2261390,24
3318	443163,10	2261383,29
3319	443147,36	2261371,59
3320	443135,72	2261361,68
3321	443120,69	2261345,15
3322	443104,77	2261330,68
3323	443080,91	2261304,14
3324	443066,68	2261291,32
3325	443052,12	2261276,72
3326	443044,41	2261266,52
3327	443032,67	2261247,22
3328	443018,87	2261219,47
3329	443012,57	2261209,23
3330	442981,17	2261161,93
3331	442960,98	2261127,12
3332	442951,98	2261117,71
3333	442943,95	2261115,45
3334	442935,39	2261111,35
3335	442927,57	2261104,32
3336	442918,39	2261087,94
3337	442901,64	2261064,08
3338	442892,84	2261056,54
3339	442871,66	2261043,51
3340	442858,25	2261027,24
3341	442852,88	2261017,75
3342	442835,26	2260997,23
3343	442819,62	2260971,03
3344	442816,75	2260963,96
3345	442809,90	2260935,34
3346	442806,29	2260928,96
3347	442798,22	2260921,98
3348	442775,09	2260911,04
3349	442767,31	2260903,81
3350	442760,59	2260896,07
3351	442753,81	2260885,68
3352	442745,03	2260867,94
3353	442740,45	2260854,41
3354	442735,78	2260845,24
3355	442731,71	2260833,10
3356	442729,60	2260806,18
3357	442726,37	2260798,07
3358	442716,70	2260782,94
3359	442713,30	2260779,62
3360	442702,20	2260771,34
3361	442691,77	2260761,16
3362	442680,08	2260747,58
3363	442671,29	2260734,16
3364	442653,75	2260699,13
3365	442646,59	2260691,50
3366	442612,80	2260659,20
3367	442582,32	2260627,27
3368	442570,70	2260612,56

3369	442541,33	2260579,94
3370	442515,58	2260543,11
3371	442509,04	2260530,32
3372	442500,82	2260516,89
3373	442493,80	2260509,70
3374	442485,96	2260503,78
3375	442478,59	2260495,83
3376	442467,41	2260477,88
3377	442465,82	2260470,48
3378	442463,92	2260459,07
3379	442461,92	2260449,94
3380	442462,63	2260433,72
3381	442461,59	2260430,88
3382	442460,77	2260423,96
3383	442459,63	2260420,90
3384	442454,28	2260417,59
3385	442448,82	2260405,99
3386	442429,74	2260389,57
3387	442413,93	2260383,29
3388	442406,00	2260383,10
3389	442402,43	2260377,46
3390	442389,37	2260363,41
3391	442375,69	2260346,75
3392	442369,58	2260337,12
3393	442360,52	2260325,34
3394	442349,52	2260305,46
3395	442332,15	2260284,60
3396	442321,63	2260269,36
3397	442289,81	2260229,14
3398	442281,17	2260214,01
3399	442266,71	2260186,85
3400	442256,37	2260167,98
3401	442254,98	2260163,87
3402	442254,32	2260156,74
3403	442243,62	2260120,92
3404	442242,71	2260114,15
3405	442243,01	2260103,87
3406	442245,49	2260089,37
3407	442249,29	2260077,95
3408	442252,31	2260072,33
3409	442256,38	2260067,53
3410	442286,72	2260048,53
3411	442288,05	2260046,36
3412	442288,23	2260043,64
3413	442287,69	2260041,10
3414	442283,28	2260033,36
3415	442277,72	2260031,00
3416	442274,58	2260031,25
3417	442257,69	2260037,17
3418	442246,76	2260037,29
3419	442234,72	2260031,24
3420	442221,25	2260021,39
3421	442219,62	2260018,30
3422	442217,50	2259987,09
3423	442213,63	2259974,81
3424	442209,90	2259969,91
3425	442204,88	2259959,36

3426	442203,23	2259950,38
3427	442202,57	2259940,73
3428	442203,23	2259932,49
3429	442206,28	2259916,06
3430	442206,94	2259906,58
3431	442205,12	2259884,47
3432	442196,63	2259819,14
3433	442192,59	2259805,21
3434	442187,30	2259795,13
3435	442186,44	2259790,92
3068	442188,80	2259795,69

**Каталог координат поворотных точек
земельного участка ОБ95 площадью 4969 кв. м.,
формируемого из земель неразграниченной государственной собственности,
расположенных в кадастровом квартале 61:28:0000000**

N	X	Y
675	442025,78	2259370,18
690	442049,00	2259484,48
689	442057,20	2259486,82
3436	442058,08	2259487,07
695	442060,67	2259498,74
694	442061,44	2259509,98
3437	442101,98	2259593,87
3438	442104,58	2259600,18
3439	442109,26	2259616,05
3440	442113,88	2259628,30
3441	442113,17	2259634,01
3442	442121,65	2259647,03
3443	442130,99	2259665,76
3444	442137,95	2259675,49
3445	442140,81	2259681,47
3446	442141,87	2259688,53
3447	442146,17	2259696,16
3448	442150,04	2259710,57
3449	442159,23	2259721,41
3450	442170,60	2259745,49
3451	442172,08	2259750,63
3452	442177,16	2259759,66
3453	442179,38	2259767,64
3454	442182,10	2259772,65
3455	442183,88	2259778,27
3456	442186,72	2259782,10
3457	442184,85	2259783,06
3458	442172,71	2259755,39
3459	442158,27	2259728,24
3460	442145,40	2259707,36
3461	442137,66	2259688,82
3462	442133,85	2259675,69
3463	442117,52	2259644,68
3464	442091,03	2259585,20
3465	442068,92	2259539,23
3466	442056,65	2259519,90
3467	442048,93	2259502,63
3468	442034,97	2259473,24
3469	442028,44	2259457,90
3470	442021,47	2259442,55
3471	442019,71	2259435,50
3472	442019,78	2259421,70
3473	442010,16	2259381,28
3474	442005,01	2259369,67
3475	441999,43	2259354,77
3476	441998,48	2259350,07
3477	441998,62	2259339,42
3478	441996,71	2259333,54
3479	441990,48	2259323,04

3480	441974,91	2259280,48
3481	441984,64	2259274,91
3482	441990,23	2259285,68
3483	441990,99	2259290,67
3484	441993,67	2259297,38
3485	442003,51	2259312,55
3486	442009,02	2259327,80
3487	442013,63	2259336,03
3488	442015,87	2259348,09
3489	442020,97	2259362,51
675	442025,78	2259370,18

**Каталог координат поворотных точек
земельного участка ОБ96(1) площадью 56 кв. м.,
формируемого из земель неразграниченной государственной собственности,
расположенных в кадастровом квартале 61:28:0600025**

N	X	Y
3456	442186,72	2259782,10
697	442189,17	2259785,41
3069	442191,92	2259794,09
3068	442188,80	2259795,69
3490	442183,02	2259783,99
3457	442184,85	2259783,06
3456	442186,72	2259782,10

**Каталог координат поворотных точек
земельного участка ОБ97 площадью 107678 кв. м.,
формируемого из земель неразграниченной государственной собственности,
расположенных в кадастровом квартале 61:28:0600025**

N	X	Y
3491	441272,34	2259487,71
3492	441246,44	2259454,88
3493	441228,61	2259430,30
3494	441213,34	2259401,54
3495	441210,18	2259396,43
3496	441200,13	2259374,98
3497	441197,08	2259368,49
3498	441196,39	2259367,02
3499	441193,21	2259360,25
3500	441193,15	2259360,11
3501	441174,87	2259331,60
3502	441164,66	2259315,68
3503	441164,16	2259314,90
3504	441156,52	2259302,99
3505	441154,79	2259300,29
3506	441153,74	2259298,66
3507	441153,31	2259297,99
3508	441152,75	2259297,11
3509	441143,15	2259282,43
3510	441131,05	2259263,92
3511	441131,16	2259258,71
3512	441126,78	2259254,78
3513	441124,76	2259254,30
3514	441105,48	2259224,81
3515	441102,00	2259219,48
3516	441101,33	2259218,46
3517	441092,30	2259204,64
3518	441074,22	2259170,41
3519	441071,35	2259166,17
3520	441069,36	2259162,12
3521	441058,32	2259139,65
3522	441054,28	2259131,42
3523	441052,77	2259127,61
3524	441051,09	2259124,94
3525	441045,62	2259113,81
3526	441038,05	2259098,41
3527	441018,65	2259039,45
3528	441008,48	2259025,90
3529	440996,67	2259010,16
3530	440995,29	2259008,31
3531	440994,86	2259007,74
3532	440984,26	2258993,61
3533	440970,48	2258975,25
3534	440970,41	2258975,16
3535	440965,44	2258962,86
3536	440947,72	2258942,59
3537	440947,46	2258942,18
3538	440929,28	2258913,85
3539	440922,72	2258903,63

3540	440920,05	2258899,46
3541	440914,72	2258893,88
3542	440910,97	2258889,95
3543	440910,29	2258889,23
3544	440905,85	2258883,79
3545	440902,57	2258881,15
3546	440902,35	2258880,92
3547	440895,64	2258873,89
3548	440893,90	2258872,06
3549	440876,78	2258854,13
3550	440871,87	2258848,98
3551	440871,25	2258848,33
3552	440870,87	2258847,94
3553	440866,52	2258842,32
3554	440853,43	2258820,05
3555	440831,96	2258793,66
3556	440817,38	2258784,57
3557	440813,28	2258782,00
3558	440791,95	2258764,97
3559	440789,03	2258762,98
3560	440784,32	2258753,83
3561	440781,65	2258748,64
3562	440771,20	2258731,16
3563	440733,70	2258696,70
3564	440727,36	2258693,31
3565	440722,54	2258690,74
3566	440709,08	2258683,55
3567	440707,79	2258682,86
3568	440703,21	2258678,55
3569	440691,71	2258670,70
3570	440681,91	2258669,03
3571	440680,69	2258668,38
3572	440666,50	2258660,80
3573	440630,05	2258657,31
3574	440590,05	2258647,31
3575	440539,10	2258628,83
3576	440510,65	2258620,35
3577	440473,15	2258623,35
3578	440434,20	2258616,35
3579	440401,55	2258610,86
3580	440357,60	2258604,37
3581	440331,65	2258603,87
3582	440309,65	2258612,36
3583	440269,70	2258624,85
3584	440212,75	2258633,33
3585	440172,75	2258637,33
3586	440141,08	2258636,39
3587	440139,28	2258636,34
3588	440135,22	2258636,22
3589	440130,34	2258633,66
3590	440108,16	2258633,96
3591	440064,04	2258639,53
3592	440060,53	2258642,49
3593	439988,60	2258649,06
3594	439847,75	2258668,04
3595	439831,70	2258669,73
3596	439826,59	2258670,27

3597	439823,05	2258668,69
3598	439799,20	2258670,48
3599	439768,76	2258674,38
3600	439760,93	2258677,18
3601	439759,72	2258677,31
3602	439733,85	2258680,03
3603	439605,70	2258700,16
3604	439585,05	2258721,31
3605	439568,00	2258726,19
3606	439551,42	2258727,37
3607	439550,06	2258727,46
3608	439542,35	2258728,01
3609	439513,70	2258720,08
3610	439503,27	2258719,32
3611	439495,10	2258718,73
3612	439474,02	2258717,20
3613	439469,87	2258716,90
3614	439460,84	2258714,52
3615	439439,30	2258714,69
3616	439438,40	2258714,62
3617	439438,15	2258714,69
3618	439430,90	2258714,75
3619	439412,67	2258721,61
3620	439403,50	2258723,53
3621	439385,83	2258730,35
3622	439380,37	2258731,98
3623	439369,89	2258735,11
3624	439369,39	2258735,26
3625	439367,05	2258735,96
3626	439301,20	2258762,77
3627	439293,27	2258761,23
3628	439287,80	2258760,17
3629	439287,57	2258760,06
3630	439286,08	2258759,83
3631	439274,39	2258757,56
3632	439261,44	2258755,05
3633	439258,90	2258754,55
3634	439257,19	2258754,22
3635	439246,00	2258749,85
3636	439238,61	2258750,62
3637	439237,55	2258750,41
3638	439235,35	2258749,98
3639	439210,39	2258747,06
3640	439207,83	2258746,76
3641	439201,89	2258744,91
3642	439197,13	2258745,50
3643	439194,99	2258745,25
3644	439188,40	2258744,48
3645	439074,10	2258759,73
3646	439020,48	2258757,43
3647	439010,51	2258757,00
3648	439008,17	2258756,69
3649	439007,16	2258756,86
3650	438960,10	2258754,85
3651	438950,88	2258754,70
3652	438945,39	2258754,61
3653	438939,90	2258753,37

3654	438915,29	2258751,84
3655	438885,22	2258752,41
3656	438876,02	2258754,30
3657	438869,61	2258753,58
3658	438862,82	2258754,60
3659	438856,80	2258757,40
3660	438852,57	2258761,29
3661	438809,80	2258773,09
3662	438782,61	2258770,03
3663	438782,21	2258769,98
3664	438772,00	2258768,83
3665	438766,92	2258767,26
3666	438677,45	2258739,56
3667	438592,70	2258717,62
3668	438449,40	2258699,17
3669	438392,37	2258677,36
3670	438387,01	2258675,31
3671	438383,70	2258672,50
3672	438348,66	2258653,08
3673	438330,08	2258647,25
3674	438328,51	2258646,39
3675	438321,85	2258642,75
3676	438305,98	2258634,08
3677	438291,30	2258624,84
3678	438280,40	2258620,11
3679	438271,55	2258615,27
3680	438267,61	2258612,73
3681	438210,25	2258575,66
3682	438209,09	2258574,91
3683	438204,89	2258572,20
3684	438199,19	2258568,52
3685	438177,66	2258552,38
3686	438163,69	2258545,58
3687	438161,70	2258544,29
3688	438154,93	2258539,91
3689	438149,93	2258536,68
3690	438148,55	2258535,79
3691	438124,95	2258520,54
3692	438124,50	2258520,08
3693	438119,75	2258515,22
3694	438119,34	2258514,80
3695	438045,00	2258438,63
3696	438027,08	2258419,53
3697	438024,22	2258416,48
3698	438023,28	2258415,48
3699	438002,54	2258393,38
3700	437954,10	2258341,75
3701	437953,88	2258334,28
3702	437953,88	2258334,10
3703	437957,80	2258338,46
3704	437975,54	2258355,75
3705	437994,06	2258372,63
3706	438008,85	2258386,72
3707	438013,41	2258391,31
3708	438017,60	2258395,80
3709	438022,41	2258401,52
3710	438047,54	2258432,96

3711	438120,12	2258507,39
3712	438128,33	2258510,65
3713	438133,54	2258514,64
3714	438161,36	2258537,41
3715	438177,44	2258543,85
3716	438209,28	2258564,67
3717	438239,37	2258587,95
3718	438250,04	2258593,90
3719	438273,80	2258604,76
3720	438283,91	2258610,75
3721	438302,04	2258623,57
3722	438317,07	2258625,74
3723	438325,75	2258629,17
3724	438342,98	2258634,87
3725	438377,47	2258650,77
3726	438392,20	2258656,22
3727	438429,67	2258671,76
3728	438467,35	2258684,06
3729	438489,12	2258689,93
3730	438512,90	2258694,46
3731	438529,71	2258696,34
3732	438558,62	2258697,09
3733	438589,81	2258703,15
3734	438602,82	2258708,93
3735	438616,63	2258716,53
3736	438634,09	2258723,08
3737	438652,04	2258727,64
3738	438688,95	2258738,34
3739	438702,19	2258740,73
3740	438717,02	2258740,15
3741	438737,88	2258736,76
3742	438753,03	2258735,79
3743	438796,68	2258734,29
3744	438885,04	2258734,13
3745	438901,99	2258735,02
3746	438920,14	2258736,72
3747	438926,78	2258737,51
3748	438936,95	2258739,32
3749	438954,11	2258742,98
3750	438973,68	2258742,64
3751	438989,92	2258747,50
3752	439001,12	2258747,60
3753	439033,13	2258750,22
3754	439040,64	2258748,38
3755	439048,01	2258745,39
3756	439073,74	2258732,68
3757	439093,36	2258726,16
3758	439110,66	2258722,45
3759	439139,05	2258721,20
3760	439155,77	2258725,28
3761	439169,51	2258731,19
3762	439179,12	2258733,90
3763	439190,92	2258735,00
3764	439220,90	2258744,82
3765	439252,67	2258747,82
3766	439265,08	2258751,73
3767	439295,65	2258758,14

3768	439299,90	2258757,64
3769	439303,41	2258751,70
3770	439308,29	2258747,18
3771	439323,66	2258738,97
3772	439326,22	2258735,59
3773	439335,26	2258713,08
3774	439338,58	2258708,82
3775	439349,94	2258702,05
3776	439353,94	2258701,43
3777	439368,21	2258703,24
3778	439394,99	2258703,24
3779	439410,57	2258701,55
3780	439426,82	2258696,10
3781	439449,38	2258685,38
3782	439471,87	2258679,31
3783	439478,00	2258679,56
3784	439482,22	2258680,75
3785	439493,92	2258685,95
3786	439514,04	2258690,46
3787	439517,85	2258688,77
3788	439524,17	2258682,26
3789	439527,96	2258680,25
3790	439536,97	2258677,25
3791	439562,41	2258675,30
3792	439577,46	2258675,68
3793	439595,14	2258674,49
3794	439604,09	2258674,93
3795	439660,63	2258667,91
3796	439677,23	2258662,46
3797	439693,84	2258659,51
3798	439716,95	2258657,70
3799	439772,43	2258641,96
3800	439777,56	2258641,65
3801	439825,65	2258650,42
3802	439829,84	2258649,29
3803	439837,10	2258643,97
3804	439840,23	2258640,40
3805	439847,49	2258633,89
3806	439861,59	2258626,43
3807	439868,86	2258626,87
3808	439882,85	2258632,32
3809	439888,35	2258636,83
3810	439898,08	2258647,23
3811	439901,33	2258648,74
3812	439916,82	2258647,80
3813	439929,02	2258646,42
3814	439953,21	2258645,92
3815	439967,26	2258647,48
3816	439973,83	2258644,66
3817	440033,81	2258612,65
3818	440041,82	2258610,02
3819	440052,24	2258608,57
3820	440070,23	2258609,64
3821	440077,99	2258614,84
3822	440087,75	2258617,34
3823	440098,74	2258622,35
3824	440102,00	2258622,41

3825	440108,57	2258619,40
3826	440124,86	2258615,27
3827	440143,72	2258604,05
3828	440150,37	2258601,73
3829	440196,68	2258594,03
3830	440219,26	2258591,83
3831	440242,88	2258592,02
3832	440264,26	2258590,52
3833	440332,62	2258588,02
3834	440345,95	2258592,28
3835	440358,44	2258593,78
3836	440417,26	2258597,67
3837	440445,09	2258597,42
3838	440451,91	2258596,29
3839	440451,66	2258595,10
3840	440440,90	2258593,23
3841	440437,89	2258592,35
3842	440437,14	2258590,91
3843	440437,39	2258589,40
3844	440438,58	2258588,84
3845	440447,34	2258589,03
3846	440450,47	2258588,28
3847	440455,29	2258585,77
3848	440463,48	2258583,37
3849	440475,37	2258581,70
3850	440489,16	2258584,21
3851	440493,01	2258587,62
3852	440500,42	2258597,04
3853	440505,18	2258598,99
3854	440512,70	2258600,44
3855	440516,49	2258599,22
3856	440534,34	2258588,90
3857	440543,79	2258587,78
3858	440559,26	2258587,93
3859	440576,08	2258591,04
3860	440602,68	2258600,04
3861	440636,52	2258613,17
3862	440648,04	2258612,02
3863	440656,34	2258614,96
3864	440686,16	2258634,93
3865	440703,20	2258643,13
3866	440731,53	2258655,60
3867	440749,57	2258668,37
3868	440766,51	2258682,78
3869	440792,45	2258706,44
3870	440801,50	2258717,37
3871	440808,66	2258729,25
3872	440811,39	2258731,09
3873	440824,50	2258736,01
3874	440833,58	2258746,39
3875	440841,54	2258751,31
3876	440851,63	2258761,90
3877	440878,06	2258797,68
3878	440891,38	2258821,03
3879	440904,15	2258844,29
3880	440910,57	2258857,36
3881	440915,88	2258872,41

3882	440920,01	2258880,07
3883	440925,62	2258888,16
3884	440936,61	2258901,23
3885	440943,82	2258912,42
3886	440944,81	2258915,75
3887	440945,36	2258918,73
3888	440947,64	2258921,81
3889	440950,72	2258923,10
3890	440952,41	2258924,74
3891	440953,45	2258926,33
3892	440954,14	2258928,46
3893	440955,69	2258936,97
3894	440983,67	2258980,69
3895	441000,00	2259000,00
3896	441010,46	2259011,90
3897	441012,29	2259014,63
3898	441013,28	2259017,21
3899	441013,63	2259019,65
3900	441016,77	2259026,66
3901	441017,91	2259036,70
3902	441029,23	2259057,21
3903	441036,39	2259077,59
3904	441043,01	2259091,31
3905	441057,51	2259111,72
3906	441083,55	2259165,99
3907	441092,59	2259182,45
3908	441110,19	2259215,99
3909	441112,36	2259221,29
3910	441114,88	2259232,26
3911	441121,80	2259241,83
3912	441133,37	2259248,42
3913	441138,87	2259255,28
3914	441163,99	2259288,37
3915	441175,81	2259309,79
3916	441176,49	2259323,25
3917	441177,50	2259324,49
3918	441183,12	2259327,36
3919	441194,44	2259340,51
3920	441199,21	2259351,74
3921	441219,35	2259375,55
3922	441236,38	2259404,57
3923	441254,84	2259428,69
3924	441268,87	2259445,11
3925	441271,12	2259451,48
3926	441270,24	2259455,68
3927	441276,34	2259460,59
3928	441310,99	2259500,47
3929	441320,93	2259509,41
3930	441341,53	2259524,66
3931	441349,01	2259532,11
3932	441376,33	2259571,99
3933	441414,08	2259605,52
3934	441426,02	2259617,81
3935	441468,88	2259663,47
3936	441479,17	2259671,04
3937	441487,32	2259678,57
3938	441514,79	2259709,42

3939	441527,76	2259721,96
3940	441540,37	2259732,44
3941	441554,04	2259745,60
3942	441569,17	2259762,70
3943	441575,43	2259767,03
3944	441588,24	2259777,87
3945	441600,29	2259790,79
3946	441617,11	2259805,92
3947	441619,53	2259807,59
3948	441629,42	2259814,38
3949	441639,57	2259822,77
3950	441655,36	2259838,59
3951	441682,87	2259861,36
3952	441703,39	2259880,06
3953	441718,52	2259890,28
3954	441730,56	2259902,10
3955	441744,73	2259910,84
3956	441761,16	2259926,77
3957	441782,87	2259958,53
3958	441786,20	2259960,63
3959	441807,85	2259969,19
3960	441811,31	2259972,22
3961	441813,60	2259976,63
3962	441819,99	2259982,81
3963	441831,34	2259996,82
3964	441860,39	2260022,53
3965	441876,84	2260037,88
3966	441886,05	2260048,91
3967	441900,33	2260069,46
3968	441903,31	2260071,64
3969	441918,25	2260077,51
3970	441924,27	2260082,05
3971	441935,92	2260099,04
3972	441941,74	2260104,33
3973	441951,67	2260117,86
3974	441970,26	2260139,92
3975	441986,36	2260157,10
3976	442014,15	2260191,97
3977	442025,79	2260216,41
3978	442032,25	2260218,49
3979	442041,98	2260222,81
3980	442047,73	2260228,42
3981	442097,86	2260307,69
3982	442108,22	2260336,96
3983	442111,92	2260342,23
3984	442125,27	2260352,36
3985	442128,36	2260356,46
3986	442137,57	2260376,89
3987	442152,96	2260400,41
3988	442162,61	2260424,23
3989	442173,05	2260440,56
3990	442190,09	2260457,25
3991	442200,08	2260469,18
3992	442210,02	2260477,46
3993	442231,45	2260509,18
3994	442236,55	2260515,83
3995	442112,85	2260371,75

3996	442058,60	2260285,63
3997	441983,30	2260183,92
3998	441934,97	2260134,77
3999	441918,75	2260118,28
4000	441905,95	2260105,26
4001	441904,72	2260104,14
4002	441887,84	2260088,69
4003	441872,13	2260074,31
4004	441868,76	2260071,23
4005	441855,58	2260053,17
4006	441842,83	2260047,50
4007	441840,08	2260044,98
4008	441830,17	2260035,92
4009	441829,69	2260035,48
4010	441827,10	2260026,89
4011	441807,63	2260011,62
4012	441802,40	2260010,50
4013	441802,20	2260010,32
4014	441801,63	2260009,67
4015	441798,04	2260005,57
4016	441791,69	2259998,32
4017	441775,79	2259970,91
4018	441750,85	2259948,38
4019	441741,12	2259937,98
4020	441737,57	2259931,26
4021	441721,80	2259923,92
4022	441716,72	2259920,14
4023	441710,57	2259910,50
4024	441696,39	2259895,11
4025	441670,98	2259886,91
4026	441665,90	2259882,92
4027	441582,15	2259817,13
4028	441544,25	2259771,98
4029	441512,05	2259738,25
4030	441498,70	2259722,71
4031	441494,42	2259717,72
4032	441480,40	2259701,39
4033	441459,73	2259678,79
4034	441457,89	2259676,79
4035	441451,56	2259669,86
4036	441450,92	2259669,16
4037	441445,40	2259663,13
4038	441433,15	2259650,60
4039	441431,16	2259648,57
4040	441427,83	2259644,04
4041	441387,32	2259601,13
4042	441356,34	2259567,72
4043	441345,93	2259562,48
4044	441342,07	2259560,53
4045	441317,82	2259539,99
4046	441317,27	2259539,35
4047	441316,27	2259538,20
4048	441316,14	2259538,05
4049	441314,24	2259535,87
4050	441294,14	2259509,58
4051	441273,79	2259489,28
4052	441273,15	2259488,54

3491	441272,34	2259487,71
------	-----------	------------

**Каталог координат поворотных точек
земельного участка ОБ98 площадью 109074 кв. м.,
формируемого из земель неразграниченной государственной собственности,
расположенных в кадастровом квартале 61:28:0600025**

N	X	Y
4053	442113,67	2259942,63
4054	442096,21	2259938,58
4055	442078,66	2259939,17
4056	442074,88	2259941,38
4057	442065,55	2259949,88
4058	442055,67	2259955,35
4059	442039,42	2259960,59
4060	442029,95	2259962,39
4061	442021,55	2259962,03
4062	442012,48	2259958,43
4063	441997,36	2259937,37
4064	441988,57	2259920,44
4065	441982,40	2259899,73
4066	441981,07	2259886,12
4067	441980,82	2259863,47
4068	441972,96	2259848,46
4069	441967,04	2259840,90
4070	441956,80	2259831,36
4071	441940,16	2259816,99
4072	441936,26	2259808,37
4073	441932,84	2259803,72
4074	441929,35	2259801,63
4075	441924,64	2259800,46
4076	441908,40	2259798,95
4077	441898,90	2259796,50
4078	441891,64	2259791,97
4079	441879,83	2259778,99
4080	441863,48	2259758,63
4081	441822,97	2259718,24
4082	441805,35	2259699,10
4083	441790,45	2259678,86
4084	441779,32	2259667,46
4085	441769,21	2259661,00
4086	441760,61	2259657,57
4087	441744,61	2259654,09
4088	441736,54	2259649,95
4089	441720,89	2259638,25
4090	441680,73	2259601,00
4091	441659,00	2259577,20
4092	441638,76	2259550,63
4093	441624,08	2259536,27
4094	441619,53	2259533,33
4095	441615,11	2259530,46
4096	441574,17	2259511,64
4097	441566,92	2259506,59
4098	441515,19	2259446,98
4099	441492,95	2259419,82
4100	441487,59	2259418,01
4101	441479,82	2259413,80

4102	441463,20	2259397,90
4103	441451,35	2259380,63
4104	441431,44	2259353,80
4105	441401,64	2259318,24
4106	441385,35	2259298,07
4107	441373,89	2259278,72
4108	441364,33	2259265,34
4109	441328,51	2259206,11
4110	441318,44	2259191,96
4111	441310,28	2259189,63
4112	441296,75	2259172,42
4113	441293,39	2259165,70
4114	441288,08	2259151,47
4115	441283,88	2259143,26
4116	441265,45	2259116,73
4117	441257,18	2259101,93
4118	441241,53	2259079,75
4119	441225,49	2259055,68
4120	441212,25	2259034,10
4121	441190,77	2258991,86
4122	441179,08	2258957,67
4123	441132,18	2258859,76
4124	441120,81	2258841,15
4125	441113,37	2258826,39
4126	441106,52	2258803,26
4127	441103,68	2258787,81
4128	441104,26	2258778,96
4129	441107,03	2258766,27
4130	441113,93	2258747,62
4131	441115,37	2258739,97
4132	441117,44	2258724,03
4133	441119,80	2258713,49
4134	441121,93	2258708,37
4135	441128,14	2258701,58
4136	441134,95	2258697,08
4137	441138,51	2258697,08
4138	441143,19	2258698,45
4139	441151,02	2258702,44
4140	441155,35	2258702,89
4141	441171,20	2258703,76
4142	441181,28	2258708,46
4143	441193,21	2258709,97
4144	441196,53	2258709,10
4145	441204,24	2258705,86
4146	441208,56	2258705,73
4147	441231,65	2258709,42
4148	441234,57	2258710,66
4149	441236,23	2258714,04
4150	441236,50	2258720,47
4151	441233,90	2258734,89
4152	441234,68	2258742,19
4153	441236,64	2258745,56
4154	441250,62	2258756,00
4155	441252,71	2258758,22
4156	441262,99	2258773,13
4157	441261,80	2258775,58
4158	441262,62	2258778,70

4159	441267,61	2258787,17
4160	441281,89	2258794,74
4161	441283,87	2258798,79
4162	441284,46	2258802,74
4163	441284,21	2258808,58
4164	441285,31	2258815,27
4165	441289,15	2258822,85
4166	441295,93	2258829,05
4167	441302,21	2258830,88
4168	441307,24	2258830,52
4169	441308,87	2258831,41
4170	441312,19	2258836,76
4171	441313,32	2258844,18
4172	441314,55	2258846,78
4173	441316,98	2258848,36
4174	441320,30	2258849,01
4175	441328,38	2258853,76
4176	441334,78	2258855,79
4177	441341,56	2258860,94
4178	441346,15	2258870,35
4179	441357,94	2258874,19
4180	441363,43	2258873,36
4181	441364,88	2258875,96
4182	441368,77	2258876,94
4183	441390,00	2258876,00
4184	441401,17	2258872,96
4185	441404,93	2258870,11
4186	441408,35	2258865,85
4187	441417,45	2258849,01
4188	441417,56	2258847,43
4189	441416,76	2258844,00
4190	441410,77	2258830,69
4191	441401,49	2258820,04
4192	441387,97	2258809,83
4193	441372,78	2258803,39
4194	441367,30	2258804,44
4195	441360,80	2258807,06
4196	441359,30	2258806,38
4197	441342,80	2258793,19
4198	441323,58	2258791,55
4199	441311,35	2258787,85
4200	441306,21	2258784,65
4201	441299,87	2258782,18
4202	441292,32	2258785,07
4203	441289,29	2258783,54
4204	441287,03	2258780,43
4205	441278,32	2258775,50
4206	441272,63	2258773,43
4207	441265,61	2258772,14
4208	441260,76	2258767,17
4209	441253,80	2258757,33
4210	441251,55	2258754,95
4211	441237,70	2258744,61
4212	441236,02	2258741,71
4213	441235,30	2258734,97
4214	441236,12	2258730,14
4215	441239,78	2258722,48

4216	441242,47	2258721,79
4217	441244,94	2258719,65
4218	441251,73	2258717,46
4219	441254,92	2258717,83
4220	441271,87	2258723,49
4221	441294,28	2258729,41
4222	441322,77	2258738,48
4223	441348,22	2258747,46
4224	441389,30	2258766,15
4225	441413,09	2258777,54
4226	441438,04	2258791,50
4227	441448,82	2258796,31
4228	441482,90	2258814,02
4229	441492,09	2258817,89
4230	441503,97	2258828,37
4231	441511,91	2258830,11
4232	441514,28	2258831,73
4233	441518,10	2258836,36
4234	441525,15	2258842,08
4235	441535,99	2258846,26
4236	441546,27	2258853,78
4237	441550,96	2258855,57
4238	441553,41	2258857,63
4239	441557,85	2258863,56
4240	441566,58	2258870,39
4241	441587,60	2258883,91
4242	441592,46	2258887,37
4243	441595,17	2258891,16
4244	441596,24	2258894,37
4245	441596,49	2258896,76
4246	441595,83	2258899,15
4247	441594,10	2258901,95
4248	441591,14	2258904,66
4249	441588,34	2258905,82
4250	441582,83	2258906,15
4251	441570,98	2258904,66
4252	441570,16	2258906,23
4253	441570,73	2258908,95
4254	441578,22	2258912,90
4255	441583,24	2258913,56
4256	441591,63	2258912,40
4257	441596,16	2258909,85
4258	441601,34	2258904,83
4259	441604,55	2258902,61
4260	441607,43	2258902,36
4261	441610,65	2258902,42
4262	441616,29	2258906,15
4263	441619,53	2258908,87
4264	441633,34	2258920,46
4265	441654,18	2258940,38
4266	441676,51	2258966,12
4267	441687,25	2258976,53
4268	441697,98	2258987,45
4269	441700,98	2258991,76
4270	441702,09	2258994,63
4271	441701,43	2258999,20
4272	441698,82	2259005,14

4273	441699,80	2259007,56
4274	441704,24	2259011,35
4275	441705,61	2259010,89
4276	441710,77	2259007,17
4277	441713,51	2259007,17
4278	441716,33	2259009,46
4279	441732,79	2259030,76
4280	441753,91	2259065,46
4281	441754,96	2259076,30
4282	441757,24	2259081,13
4283	441761,55	2259087,07
4284	441765,40	2259090,60
4285	441774,53	2259094,51
4286	441777,66	2259097,84
4287	441784,34	2259108,84
4288	441793,43	2259129,30
4289	441796,50	2259133,35
4290	441805,52	2259143,41
4291	441810,87	2259151,70
4292	441819,13	2259168,32
4293	441842,52	2259202,42
4294	441844,81	2259203,60
4295	441853,35	2259205,30
4296	441856,36	2259207,26
4297	441858,90	2259210,59
4298	441861,64	2259217,77
4299	441862,36	2259221,56
4300	441862,23	2259227,50
4301	441863,81	2259238,63
4302	441867,72	2259245,68
4303	441873,66	2259248,88
4304	441882,34	2259252,34
4305	441886,28	2259257,11
4306	441891,96	2259260,11
4307	441894,44	2259262,73
4308	441900,39	2259276,14
4309	441902,42	2259285,02
4310	441900,66	2259302,32
4311	441901,50	2259305,78
4312	441911,11	2259327,81
4313	441927,78	2259373,10
4314	441937,96	2259400,65
4315	441945,61	2259424,32
4316	441965,54	2259470,45
4317	441996,84	2259534,42
4318	442006,44	2259547,10
4319	442060,86	2259652,36
4320	442069,95	2259667,20
4321	442079,69	2259690,00
4322	442085,31	2259707,45
4323	442091,77	2259723,97
4324	442100,67	2259762,47
4325	442105,43	2259777,03
4326	442106,37	2259784,30
4327	442106,76	2259797,62
4328	442107,87	2259799,71
4329	442112,44	2259802,98

4330	442116,29	2259802,59
4331	442118,12	2259801,21
4332	442120,73	2259797,23
4333	442123,88	2259789,59
4334	442127,01	2259787,43
4335	442132,95	2259786,26
4336	442139,67	2259787,63
4337	442145,41	2259790,70
4338	442150,92	2259797,96
4339	442152,49	2259801,69
4340	442153,01	2259813,71
4341	442154,12	2259816,97
4342	442156,47	2259821,87
4343	442158,50	2259828,92
4344	442165,04	2259848,73
4345	442168,43	2259859,51
4346	442171,23	2259881,05
4347	442173,26	2259884,93
4348	442173,20	2259888,12
4349	442160,00	2259909,82
4350	442155,94	2259922,05
4351	442154,11	2259924,27
4352	442147,72	2259929,95
4353	442141,75	2259940,28
4354	442136,99	2259944,46
4053	442113,67	2259942,63

5138	442099,84	2259782,24
5139	442091,21	2259757,30
5140	442093,21	2259752,00
5141	442091,84	2259746,49
5142	442089,34	2259741,39
5143	442088,07	2259735,31
5144	442083,92	2259724,61
5145	442075,30	2259706,39
5146	442072,29	2259701,68
5147	442065,00	2259683,52
5148	442061,68	2259679,06
5149	442046,80	2259648,06
5150	442045,32	2259642,87
5151	442042,75	2259637,94
5152	442039,35	2259634,18
5153	442034,67	2259622,51
5154	442031,08	2259618,43
5155	442028,68	2259610,68
5156	442017,58	2259590,61
5157	442015,89	2259584,37
5158	442011,00	2259573,05
5159	442003,56	2259562,50
5160	442001,84	2259557,35
5161	441999,13	2259553,02
5162	441989,86	2259542,04
5163	441983,87	2259526,88
5164	441980,35	2259515,62
5165	441977,20	2259511,07
5166	441970,81	2259497,72
5167	441967,65	2259493,69

5168	441963,88	2259483,35
5169	441959,67	2259475,99
5170	441948,63	2259452,29
5171	441940,72	2259422,58
5172	441937,82	2259418,31
5173	441935,14	2259406,82
5174	441930,35	2259390,60
5175	441927,48	2259384,98
5176	441926,03	2259377,77
5177	441919,62	2259368,57
5178	441914,47	2259351,46
5179	441912,09	2259346,54
5180	441908,96	2259333,11
5181	441906,44	2259328,45
5182	441902,99	2259324,75
5183	441901,64	2259316,13
5184	441890,43	2259313,57
5185	441884,63	2259310,06
5186	441874,35	2259301,66
5187	441875,26	2259296,70
5188	441872,30	2259291,73
5189	441866,75	2259292,62
5190	441866,04	2259287,25
5191	441859,28	2259275,97
5192	441858,87	2259269,87
5193	441861,70	2259262,01
5194	441859,98	2259253,03
5195	441851,64	2259235,17
5196	441848,25	2259230,61
5197	441843,80	2259227,82
5198	441836,04	2259210,61
5199	441824,20	2259200,57
5200	441820,74	2259192,29
5201	441817,51	2259179,95
5202	441810,92	2259169,82
5203	441803,86	2259151,02
5204	441800,68	2259146,78
5205	441787,77	2259138,03
5206	441785,11	2259133,35
5207	441784,43	2259125,11
5208	441781,70	2259120,88
5209	441780,03	2259115,44
5210	441771,92	2259104,16
5211	441761,42	2259098,19
5212	441748,26	2259092,74
5213	441744,04	2259089,52
5214	441740,85	2259082,83
5215	441741,35	2259077,07
5216	441738,83	2259066,48
5217	441734,84	2259060,19
5218	441730,21	2259056,76
5219	441722,32	2259047,50
5220	441715,90	2259035,77
5221	441715,62	2259029,64
5222	441706,88	2259024,59
5223	441701,79	2259025,57
5224	441689,03	2259017,51

5225	441682,85	2258998,00
5226	441675,67	2258989,62
5227	441667,54	2258984,58
5228	441646,90	2258976,92
5229	441643,26	2258972,53
5230	441632,28	2258965,69
5231	441630,56	2258960,34
5232	441625,20	2258953,08
5233	441619,53	2258949,67
5234	441616,54	2258947,86
5235	441608,29	2258935,59
5236	441601,25	2258929,47
5237	441593,69	2258928,63
5238	441588,84	2258927,10
5239	441581,67	2258921,75
5240	441577,15	2258919,52
5241	441566,98	2258917,63
5242	441563,94	2258912,48
5243	441562,45	2258912,23
5244	441561,46	2258912,03
5245	441560,31	2258910,37
5246	441560,80	2258909,41
5247	441560,02	2258905,83
5248	441553,10	2258901,55
5249	441546,72	2258889,57
5250	441537,77	2258883,94
5251	441530,69	2258880,69
5252	441523,62	2258881,03
5253	441517,52	2258878,55
5254	441510,09	2258874,17
5255	441505,99	2258869,94
5256	441503,66	2258865,27
5257	441498,65	2258860,51
5258	441497,85	2258854,22
5259	441484,87	2258848,00
5260	441479,65	2258847,66
5261	441459,49	2258839,45
5262	441450,38	2258840,30
5263	441440,24	2258846,14
5264	441436,13	2258849,81
5265	441433,54	2258856,49
5266	441429,09	2258862,66
5267	441428,28	2258863,73
5268	441422,62	2258870,61
5269	441418,70	2258874,99
5270	441412,71	2258876,46
5271	441408,06	2258880,23
5272	441399,57	2258882,10
5273	441397,70	2258882,32
5274	441395,98	2258883,20
5275	441388,78	2258882,40
5276	441382,87	2258884,02
5277	441376,28	2258883,16
5278	441362,28	2258883,04
5279	441355,74	2258881,49
5280	441339,87	2258871,27
5281	441336,65	2258867,44

5282	441327,08	2258862,06
5283	441321,76	2258861,64
5284	441314,77	2258856,74
5285	441304,81	2258847,05
5286	441298,50	2258843,22
5287	441290,24	2258839,47
5288	441284,66	2258839,21
5289	441279,46	2258832,33
5290	441275,07	2258828,13
5291	441270,64	2258825,81
5292	441247,95	2258823,28
5293	441244,23	2258827,03
5294	441239,14	2258835,67
5295	441239,76	2258865,40
5296	441242,05	2258886,64
5297	441242,86	2258908,38
5298	441239,42	2258915,49
5299	441237,07	2258923,46
5300	441230,97	2258924,27
5301	441227,68	2258925,46
5302	441226,46	2258925,16
5303	441223,87	2258922,97
5304	441218,51	2258919,77
5305	441201,49	2258897,35
5306	441195,55	2258888,16
5307	441190,83	2258874,91
5308	441186,41	2258866,72
5309	441183,03	2258856,16
5310	441177,62	2258849,94
5311	441174,40	2258841,87
5312	441176,68	2258830,73
5313	441177,11	2258823,88
5314	441190,08	2258797,64
5315	441200,36	2258798,26
5316	441209,02	2258803,39
5317	441215,99	2258798,35
5318	441221,12	2258785,81
5319	441221,63	2258783,61
5320	441224,88	2258781,33
5321	441224,91	2258775,19
5322	441216,86	2258773,87
5323	441202,47	2258777,92
5324	441200,42	2258780,56
5325	441197,16	2258779,42
5326	441190,79	2258772,78
5327	441183,60	2258775,41
5328	441175,85	2258785,22
5329	441173,06	2258790,26
5330	441170,71	2258800,46
5331	441166,33	2258804,55
5332	441166,09	2258827,76
5333	441162,36	2258836,41
5334	441158,92	2258842,13
5335	441157,63	2258848,53
5336	441157,55	2258854,48
5337	441161,56	2258877,29
5338	441168,85	2258888,84

5339	441178,15	2258899,80
5340	441181,51	2258905,63
5341	441183,94	2258912,44
5342	441191,91	2258920,77
5343	441202,47	2258939,78
5344	441205,63	2258947,44
5345	441217,28	2258964,46
5346	441223,29	2258974,40
5347	441228,04	2258985,56
5348	441239,70	2259003,69
5349	441243,45	2259014,70
5350	441247,73	2259024,05
5351	441261,51	2259048,94
5352	441265,53	2259058,53
5353	441276,70	2259073,17
5354	441283,15	2259084,98
5355	441285,41	2259100,52
5356	441288,36	2259107,28
5357	441298,94	2259115,92
5358	441305,34	2259119,42
5359	441314,02	2259130,75
5360	441318,92	2259133,01
5361	441321,89	2259152,13
5362	441324,41	2259157,58
5363	441334,69	2259165,15
5364	441337,72	2259172,40
5365	441338,65	2259178,85
5366	441342,34	2259192,72
5367	441347,96	2259205,76
5368	441351,97	2259212,19
5369	441354,46	2259213,34
5370	441361,44	2259222,48
5371	441363,77	2259227,86
5372	441368,57	2259232,43
5373	441373,03	2259246,93
5374	441377,80	2259254,60
5375	441383,44	2259257,66
5376	441388,18	2259264,74
5377	441391,71	2259272,08
5378	441395,90	2259275,57
5379	441403,05	2259279,84
5380	441404,36	2259280,00
5381	441405,58	2259281,15
5382	441407,11	2259283,84
5383	441408,99	2259290,32
5384	441412,09	2259296,93
5385	441424,08	2259304,36
5386	441429,01	2259305,80
5387	441440,50	2259311,40
5388	441443,11	2259315,82
5389	441448,51	2259329,27
5390	441454,89	2259340,36
5391	441462,07	2259349,14
5392	441467,88	2259354,85
5393	441485,17	2259363,85
5394	441491,64	2259369,77
5395	441494,89	2259374,37

5396	441499,96	2259376,94
5397	441505,95	2259378,67
5398	441506,87	2259389,79
5399	441504,76	2259396,95
5400	441511,58	2259413,12
5401	441517,02	2259418,73
5402	441521,16	2259421,55
5403	441526,01	2259422,91
5404	441531,33	2259428,51
5405	441543,44	2259450,85
5406	441544,76	2259450,76
5407	441545,46	2259452,17
5408	441546,91	2259451,89
5409	441547,09	2259457,21
5410	441550,92	2259464,66
5411	441558,28	2259471,29
5412	441559,99	2259471,81
5413	441559,61	2259474,92
5414	441560,08	2259477,86
5415	441567,14	2259480,56
5416	441573,96	2259479,05
5417	441580,63	2259481,06
5418	441586,64	2259486,17
5419	441589,75	2259490,20
5420	441586,51	2259496,71
5421	441589,09	2259502,92
5422	441597,15	2259506,20
5423	441603,80	2259510,53
5424	441607,58	2259517,38
5425	441611,46	2259521,18
5426	441619,53	2259526,23
5427	441621,77	2259527,63
5428	441637,07	2259534,16
5429	441659,75	2259547,52
5430	441677,81	2259562,21
5431	441682,32	2259564,45
5432	441686,09	2259569,85
5433	441690,80	2259573,21
5434	441689,50	2259567,97
5435	441684,11	2259565,40
5436	441679,96	2259561,42
5437	441675,28	2259554,27
5438	441669,59	2259540,97
5439	441668,18	2259534,10
5440	441674,00	2259536,36
5441	441678,58	2259539,66
5442	441689,81	2259549,73
5443	441701,30	2259565,64
5444	441713,82	2259578,68
5445	441720,56	2259589,39
5446	441720,65	2259590,97
5447	441720,61	2259593,36
5448	441720,28	2259593,70
5449	441715,47	2259594,11
5450	441712,27	2259589,85
5451	441698,97	2259578,98
5452	441699,18	2259584,20

5453	441705,90	2259594,61
5454	441705,53	2259600,18
5455	441711,02	2259601,93
5456	441715,93	2259604,88
5457	441723,41	2259614,32
5458	441729,18	2259618,51
5459	441739,73	2259630,86
5460	441745,77	2259632,84
5461	441784,32	2259653,88
5462	441827,88	2259686,34
5463	441843,24	2259705,83
5464	441855,00	2259717,86
5465	441867,91	2259725,89
5466	441873,61	2259730,44
5467	441881,93	2259739,24
5468	441894,29	2259748,86
5469	441900,05	2259756,04
5470	441924,96	2259772,63
5471	441936,88	2259778,49
5472	441940,56	2259783,51
5473	441948,16	2259783,18
5474	441945,46	2259788,25
5475	441957,93	2259803,28
5476	441964,08	2259807,83
5477	441971,44	2259811,90
5478	441977,68	2259812,62
5479	441985,53	2259808,22
5480	441992,71	2259811,32
5481	441996,79	2259815,77
5482	441998,50	2259820,47
5483	442003,92	2259820,37
5484	442009,36	2259818,27
5485	442014,64	2259819,93
5486	442036,51	2259832,62
5487	442048,16	2259844,41
5488	442059,76	2259850,91
5489	442065,21	2259855,48
5490	442066,60	2259860,86
5491	442072,74	2259861,28
5492	442080,24	2259860,63
5493	442085,99	2259858,00
5494	442092,72	2259848,12
5495	442094,31	2259841,42
5496	442092,78	2259835,23
5497	442093,66	2259829,38
5498	442097,85	2259819,55
5499	442097,79	2259814,12
5500	442099,39	2259808,29
5501	442097,79	2259798,00
5502	442099,79	2259792,79
5138	442099,84	2259782,24

**Каталог координат поворотных точек
земельного участка ОБ99 площадью 28505 кв. м.,
формируемого из земель неразграниченной государственной собственности,
расположенных в кадастровом квартале 61:28:0000000**

N	X	Y
5583	440639,77	2258459,14
4637	440637,45	2258459,00
4638	440628,73	2258457,17
4639	440617,48	2258456,23
4640	440599,97	2258452,82
4641	440581,69	2258452,81
4642	440572,17	2258451,40
4643	440560,50	2258451,46
4644	440500,42	2258445,69
4645	440479,05	2258441,40
4646	440464,92	2258437,92
4647	440423,08	2258424,33
4648	440409,47	2258421,56
4649	440403,53	2258421,56
4650	440383,41	2258425,27
4651	440379,88	2258425,74
4652	440348,62	2258422,86
4653	440318,37	2258419,77
4654	440292,39	2258416,41
4655	440266,13	2258411,00
4656	440241,33	2258408,01
4657	440217,83	2258404,02
4658	440183,51	2258396,67
4659	440169,11	2258395,73
4660	440159,50	2258394,49
4661	440138,78	2258390,43
4662	440085,30	2258389,79
4663	440065,07	2258390,83
4664	439950,01	2258405,98
4665	439930,79	2258412,31
4666	439926,22	2258413,66
4667	439919,18	2258413,43
4668	439912,62	2258414,55
4669	439906,89	2258416,57
4670	439898,54	2258419,10
4671	439881,88	2258422,46
4672	439837,47	2258432,61
4673	439825,28	2258436,57
4674	439752,32	2258452,84
4675	439748,60	2258453,61
4676	439729,61	2258456,92
4677	439687,85	2258463,96
4678	439684,18	2258465,71
4679	439675,26	2258465,12
4680	439665,52	2258465,34
4681	439655,10	2258466,89
4682	439634,56	2258471,16
4683	439631,83	2258473,65
4684	439632,34	2258475,62

4685	439617,52	2258479,56
4686	439613,26	2258481,90
4687	439608,01	2258483,17
4688	439551,93	2258493,06
4689	439530,15	2258496,45
4690	439520,13	2258497,90
4691	439511,73	2258498,09
4692	439492,58	2258497,34
4693	439481,89	2258498,00
4694	439479,31	2258499,64
4695	439473,01	2258502,08
4696	439453,69	2258506,68
4697	439438,30	2258511,34
4698	439435,65	2258511,84
4699	439433,62	2258511,55
4700	439430,66	2258510,29
4701	439423,83	2258511,44
4702	439414,79	2258512,71
4703	439383,68	2258516,11
4704	439366,27	2258516,72
4705	439349,17	2258517,05
4706	439339,08	2258518,66
4707	439327,63	2258521,53
4708	439314,17	2258522,95
4709	439276,68	2258522,48
4710	439262,34	2258521,34
4711	439252,76	2258521,39
1455	439243,58	2258520,54
1454	439209,74	2258505,42
1453	439187,61	2258501,21
3012	439190,07	2258498,37
3011	439195,79	2258489,98
3010	439192,77	2258487,04
4712	439192,28	2258483,11
4713	439191,48	2258476,61
4714	439202,32	2258477,96
4715	439209,70	2258479,50
4716	439210,98	2258479,60
4717	439213,24	2258480,03
4718	439214,41	2258480,29
4719	439216,41	2258480,90
4720	439219,39	2258481,92
4721	439220,81	2258482,59
4722	439222,64	2258484,11
4723	439223,90	2258485,23
4724	439225,14	2258486,13
4725	439230,22	2258488,45
4726	439232,36	2258488,25
4727	439234,94	2258488,33
4728	439237,20	2258489,08
4729	439239,43	2258490,03
4730	439242,60	2258492,70
4731	439247,88	2258494,55
4732	439250,06	2258495,61
4733	439273,19	2258507,13
4734	439274,10	2258507,62
4735	439279,97	2258509,05

4736	439281,96	2258509,15
4737	439284,05	2258509,34
4738	439291,49	2258510,04
4739	439299,17	2258509,24
4740	439308,94	2258508,54
4741	439311,24	2258508,20
4742	439331,68	2258506,66
4743	439334,55	2258505,83
4744	439336,68	2258505,16
4745	439350,42	2258502,25
4746	439360,35	2258499,85
4747	439366,52	2258499,14
4748	439369,24	2258499,82
4749	439373,07	2258500,91
4750	439385,91	2258497,36
4751	439397,98	2258495,18
4752	439402,02	2258495,18
4753	439420,84	2258489,92
48	439430,39	2258489,09
47	439447,82	2258487,58
46	439447,76	2258487,05
4754	439448,20	2258487,09
4755	439452,23	2258487,40
4756	439454,29	2258487,61
4757	439456,33	2258487,87
4758	439458,40	2258488,21
4759	439460,29	2258488,63
4760	439483,66	2258486,08
4761	439485,36	2258489,95
4762	439487,69	2258488,37
5555	439487,88	2258488,26
5552	439490,14	2258488,24
5553	439490,14	2258487,62
5556	439492,61	2258487,62
5557	439492,61	2258485,52
4764	439493,05	2258485,27
5560	439494,71	2258484,33
5561	439494,71	2258484,96
5562	439495,87	2258484,96
5558	439495,86	2258483,76
5559	439495,86	2258483,76
5565	439496,96	2258483,25
5566	439497,03	2258484,81
5563	439499,51	2258484,74
5564	439499,42	2258482,10
4766	439501,04	2258481,34
5569	439501,10	2258481,33
5570	439501,30	2258483,59
5567	439502,77	2258483,46
5568	439502,57	2258481,19
4767	439506,72	2258480,78
5573	439506,81	2258480,73
5574	439507,18	2258483,24
5571	439509,20	2258482,94
5572	439508,72	2258479,71
4768	439510,43	2258478,79
4769	439512,95	2258478,39

5577	439516,80	2258477,68
5575	439521,26	2258477,59
5578	439523,54	2258477,53
5579	439523,52	2258476,44
4770	439524,63	2258476,24
4771	439538,15	2258476,10
4772	439539,67	2258473,55
4773	439544,31	2258472,00
4774	439546,44	2258471,51
4775	439550,49	2258470,93
4776	439552,49	2258470,64
4777	439568,37	2258468,67
4778	439570,67	2258468,36
4779	439581,09	2258468,22
4780	439591,25	2258465,40
4781	439602,78	2258462,21
4782	439620,18	2258457,40
4783	439622,64	2258456,89
4784	439624,65	2258457,35
4785	439627,91	2258454,28
4786	439628,99	2258453,72
4787	439633,58	2258452,30
4788	439645,65	2258450,14
4789	439651,74	2258449,86
4790	439662,92	2258446,33
4791	439673,00	2258444,56
4792	439675,70	2258444,36
4793	439678,21	2258445,57
4794	439679,91	2258445,83
4795	439682,68	2258444,57
4796	439685,26	2258443,94
4797	439687,51	2258443,77
4798	439693,13	2258443,14
4799	439695,41	2258442,75
4800	439703,23	2258442,03
4801	439705,42	2258441,90
4802	439709,48	2258441,83
4803	439711,36	2258441,85
4804	439715,07	2258440,99
4805	439718,96	2258440,45
4806	439721,13	2258439,83
4807	439722,29	2258439,22
4808	439724,31	2258438,46
4809	439726,33	2258437,74
4810	439728,61	2258437,23
4811	439734,08	2258435,98
4812	439736,06	2258435,55
4813	439742,69	2258432,24
4814	439744,60	2258430,35
4815	439749,05	2258429,31
4816	439751,28	2258428,92
4817	439755,63	2258428,78
4818	439760,92	2258428,77
4819	439762,45	2258427,48
4820	439764,81	2258426,72
4821	439766,94	2258426,22
4822	439769,35	2258425,92

4823	439772,91	2258426,00
4824	439776,50	2258424,69
4825	439778,12	2258424,23
4826	439782,69	2258423,24
4827	439792,80	2258421,74
4828	439798,76	2258421,07
4829	439808,60	2258420,01
4830	439811,02	2258419,82
4831	439812,98	2258420,07
4832	439816,30	2258419,06
4833	439818,52	2258418,52
4834	439828,74	2258417,41
4835	439830,29	2258417,32
4836	439832,11	2258416,48
4837	439837,87	2258415,02
4838	439843,76	2258413,35
4839	439845,92	2258412,90
4840	439853,88	2258412,20
4841	439865,26	2258408,75
4842	439871,16	2258407,39
4843	439877,22	2258406,08
4844	439882,81	2258405,06
4845	439888,36	2258403,05
4846	439890,68	2258402,43
4847	439893,10	2258402,30
4848	439895,46	2258402,63
4849	439897,60	2258400,58
4850	439903,29	2258398,48
4851	439907,13	2258397,39
4852	439909,73	2258396,65
4853	439919,51	2258394,34
4854	439924,61	2258393,38
4855	439933,68	2258391,86
4856	439939,79	2258391,13
4857	439941,92	2258390,98
4858	439944,06	2258390,94
4859	439946,20	2258391,07
4860	439953,70	2258388,96
4861	439957,00	2258389,50
4862	439958,97	2258392,00
4863	439963,58	2258389,19
4864	439968,54	2258390,92
4865	439972,23	2258390,67
4866	439973,95	2258390,64
4867	439975,86	2258390,18
4868	439978,20	2258389,64
4869	439978,67	2258385,13
4870	439981,70	2258383,67
4871	439999,34	2258378,87
4872	440009,15	2258376,33
4873	440012,32	2258375,80
4874	440017,78	2258374,82
4875	440020,21	2258374,62
4876	440033,83	2258372,81
4877	440036,55	2258372,79
4878	440040,51	2258373,82
4879	440072,24	2258372,01

4880	440096,38	2258372,00
4881	440108,01	2258370,43
4882	440110,16	2258370,27
4883	440114,25	2258370,17
4884	440116,32	2258370,18
4885	440120,47	2258370,39
4886	440128,69	2258369,52
4887	440132,82	2258368,94
4888	440133,31	2258368,88
4889	440138,99	2258369,45
4890	440142,17	2258367,97
4891	440144,91	2258368,42
4892	440186,55	2258372,37
4893	440190,59	2258372,76
4894	440224,29	2258377,03
4895	440247,39	2258379,95
410	440248,49	2258383,37
409	440248,33	2258386,70
408	440291,95	2258390,76
4355	440295,28	2258392,36
4356	440300,77	2258392,45
4357	440303,26	2258392,93
4358	440305,13	2258393,73
4359	440308,80	2258394,17
4360	440320,45	2258395,43
4361	440322,47	2258395,21
4362	440328,66	2258395,39
4363	440340,67	2258395,65
4364	440346,22	2258396,85
4365	440348,45	2258396,28
4366	440354,81	2258396,43
4367	440358,89	2258396,87
4368	440371,10	2258398,70
4369	440378,69	2258401,27
4370	440382,46	2258401,61
4371	440394,42	2258403,51
4372	440404,21	2258405,02
4373	440408,24	2258405,68
4374	440412,32	2258406,57
4375	440421,59	2258407,87
4376	440425,79	2258407,32
4377	440428,21	2258407,58
4378	440450,30	2258413,12
4379	440453,82	2258415,11
4380	440465,74	2258417,17
4381	440467,46	2258418,36
4382	440468,10	2258418,93
4383	440469,17	2258420,20
4384	440468,73	2258421,22
4385	440467,36	2258423,73
4386	440521,76	2258431,36
4387	440535,07	2258432,48
4388	440535,03	2258429,30
4389	440540,05	2258429,75
4390	440545,25	2258429,10
4391	440553,92	2258430,74
4392	440565,29	2258431,59

4393	440570,19	2258432,80
24	440573,01	2258432,69
27	440577,34	2258433,46
26	440577,63	2258432,57
4394	440581,69	2258432,50
4395	440585,03	2258432,50
4396	440590,11	2258432,74
4397	440619,99	2258434,19
4398	440625,02	2258434,46
4399	440630,30	2258434,84
4400	440635,88	2258436,00
4401	440640,75	2258434,86
5582	440642,29	2258435,04
5583	440639,77	2258459,14
4941	439625,29	2258458,37
4942	439629,69	2258474,97
4943	439575,40	2258485,13
4944	439573,35	2258470,38
4941	439625,29	2258458,37

**Каталог координат поворотных точек
земельного участка ОБ100 площадью 1551 кв. м.,
формируемого из земель неразграниченной государственной собственности,
расположенных в кадастровом квартале 61:28:0000000**

N	X	Y
4896	441908,75	2259157,89
4897	441916,37	2259152,71
4898	441920,23	2259150,09
4899	441921,01	2259153,39
4900	441927,03	2259160,66
4901	441927,98	2259162,76
4902	441927,81	2259164,62
4903	441931,83	2259170,21
4904	441934,01	2259174,47
4905	441938,20	2259177,94
4906	441942,29	2259187,38
4907	441944,74	2259191,00
4908	441950,67	2259194,13
1283	441950,63	2259194,79
1292	441946,26	2259197,61
1246	441967,44	2259232,30
1191	441974,25	2259250,11
1190	441980,16	2259267,94
387	441980,71	2259267,53
386	441986,07	2259274,09
3481	441984,64	2259274,91
3480	441974,91	2259280,48
4909	441964,25	2259251,34
4910	441959,03	2259244,51
4911	441952,21	2259233,57
4912	441938,85	2259203,73
4913	441936,88	2259196,82
4914	441920,68	2259168,65
4915	441917,38	2259170,72
4896	441908,75	2259157,89

**Каталог координат поворотных точек
земельного участка ОБ101(1) площадью 119 кв. м.,
формируемого из земель неразграниченной государственной собственности,
расположенных в кадастровом квартале 61:28:0000000**

N	X	Y
4462	441132,09	2258581,48
4916	441135,82	2258584,42
4917	441144,27	2258588,92
4918	441145,40	2258589,62
4464	441140,44	2258595,80
4463	441127,27	2258587,99
4462	441132,09	2258581,48

**Каталог координат поворотных точек
земельного участка ОБ102(1) площадью 61 кв. м.,
формируемого из земель неразграниченной государственной собственности,
расположенных в кадастровом квартале 61:28:0030201**

N	X	Y
4410	440673,95	2258442,83
4919	440675,72	2258443,03
518	440688,10	2258442,84
517	440687,31	2258447,79
4411	440673,47	2258446,77
4410	440673,95	2258442,83

**Каталог координат поворотных точек
земельного участка ОБ103(1) площадью 218 кв. м.,
формируемого из земель неразграниченной государственной собственности,
расположенных в кадастровом квартале 61:28:0000000**

N	X	Y
4920	441161,56	2258599,49
4921	441165,84	2258602,08
4922	441169,98	2258604,92
4923	441179,06	2258609,30
4924	441182,93	2258610,69
4925	441183,94	2258611,65
4467	441186,31	2258613,46
4466	441180,91	2258619,72
4465	441157,04	2258605,61
4920	441161,56	2258599,49

**Каталог координат поворотных точек
земельного участка ОБ104 площадью 111 кв. м.,
формируемого из земель неразграниченной государственной собственности,
расположенных в кадастровом квартале 61:28:0000000**

N	X	Y
4926	441212,01	2258630,29
4927	441205,63	2258641,06
4928	441197,97	2258636,59
4929	441204,46	2258625,81
4926	441212,01	2258630,29

**Каталог координат поворотных точек
земельного участка ОБ105(1) площадью 465 кв. м.,
формируемого из земель неразграниченной государственной собственности,
расположенных в кадастровом квартале 61:28:0000000**

N	X	Y
4561	441888,18	2259113,29
4930	441889,18	2259114,56
4931	441891,75	2259119,06
4932	441894,34	2259122,92
4933	441898,36	2259126,21
4934	441903,57	2259134,94
4935	441907,07	2259138,62
4936	441909,56	2259143,13
4937	441913,78	2259148,70
4938	441919,14	2259145,54
4898	441920,23	2259150,09
4897	441916,37	2259152,71
4896	441908,75	2259157,89
4939	441902,68	2259148,86
4562	441880,63	2259118,08
4561	441888,18	2259113,29

**Каталог координат поворотных точек
земельного участка ОБ106(1) площадью 147 кв. м.,
формируемого из земель неразграниченной государственной собственности,
расположенных в кадастровом квартале 61:28:0000000**

N	X	Y
4918	441145,40	2258589,62
4940	441152,99	2258594,30
4920	441161,56	2258599,49
4465	441157,04	2258605,61
4464	441140,44	2258595,80
4918	441145,40	2258589,62

**Каталог координат поворотных точек
земельного участка ОБ107 площадью 868 кв. м.,
формируемого из земель неразграниченной государственной собственности,
расположенных в кадастровом квартале 61:28:0000000**

N	X	Y
4941	439625,29	2258458,37
4942	439629,69	2258474,97
4943	439575,40	2258485,13
4944	439573,35	2258470,38
4941	439625,29	2258458,37

**Каталог координат поворотных точек
земельного участка ОБ108 площадью 18768 кв. м.,
формируемого из земель неразграниченной государственной собственности,
расположенных в кадастровом квартале 61:28:0600025**

N	X	Y
1424	438246,22	2256958,54
1423	438241,74	2256969,26
1422	438228,87	2257000,03
213	438212,95	2257023,08
242	438176,01	2257076,56
241	438132,61	2257161,77
240	438104,21	2257218,58
239	438104,11	2257218,69
1369	438019,79	2257317,99
1368	437949,57	2257410,30
4945	437942,31	2257445,23
4946	437935,01	2257480,30
1420	437934,99	2257480,40
1419	437933,00	2257489,99
1418	437932,93	2257492,84
4947	437930,46	2257507,14
4948	437927,24	2257526,84
4949	437923,97	2257546,60
4950	437922,24	2257556,59
4951	437918,79	2257576,05
4952	437917,15	2257586,07
4953	437915,20	2257596,07
4954	437914,41	2257599,34
4955	437910,94	2257615,39
4956	437909,48	2257625,81
4957	437907,55	2257639,56
4958	437905,98	2257650,78
4959	437907,60	2257664,34
4960	437908,70	2257670,56
1	437908,80	2257671,15
19	437897,29	2257676,50
4961	437897,13	2257676,57
1717	437884,74	2257635,38
1742	437886,29	2257626,37
1741	437888,84	2257611,59
1740	437899,68	2257552,57
1739	437907,57	2257503,20
1738	437916,25	2257452,98
1737	437919,84	2257432,22
1736	437920,77	2257427,67
1735	437921,96	2257423,18
1734	437923,42	2257418,77
1733	437925,21	2257414,48
1732	437926,21	2257412,39
1731	437928,38	2257408,29
1730	437930,80	2257404,34
1729	437933,47	2257400,57
1728	437936,37	2257396,99
1727	437937,93	2257395,23

1726	437951,38	2257380,59
1725	437952,76	2257378,79
4962	437970,10	2257361,55
2796	437986,63	2257331,21
2795	437990,23	2257325,76
2794	437999,15	2257312,16
2793	438000,31	2257310,49
2792	438001,68	2257308,98
2791	438005,12	2257303,94
2790	438011,23	2257295,82
2789	438012,18	2257293,98
2788	438013,30	2257292,27
2787	438024,86	2257278,07
2786	438027,42	2257274,90
2785	438047,96	2257250,29
2784	438058,34	2257232,87
2783	438074,72	2257213,35
2782	438082,66	2257205,40
2781	438085,91	2257200,85
2780	438091,53	2257191,20
2779	438094,01	2257184,11
2778	438100,95	2257169,76
2777	438118,74	2257133,93
2776	438148,42	2257077,49
2775	438159,15	2257057,72
2774	438181,60	2257018,97
2773	438225,19	2256945,92
2772	438232,60	2256950,10
4963	438238,16	2256953,24
4964	438243,02	2256956,43
4965	438245,95	2256958,36
1424	438246,22	2256958,54

**Каталог координат поворотных точек
земельного участка ОБ109 площадью 11207 кв. м.,
формируемого из земель неразграниченной государственной собственности,
расположенных в кадастровом квартале 61:28:0000000**

N	X	Y
18	437963,33	2257896,96
17	437971,99	2257893,36
4966	437973,81	2257899,34
4967	437974,81	2257902,81
4968	437975,21	2257904,21
4969	437980,46	2257911,51
1173	437993,48	2257925,65
1184	437988,02	2257931,74
1183	438014,53	2257958,31
1182	438043,18	2257983,77
1181	438063,36	2258018,72
1180	438103,03	2258048,01
1179	438110,79	2258056,04
4970	438114,38	2258060,33
4971	438126,78	2258075,86
4972	438140,47	2258089,89
4973	438147,86	2258096,97
4974	438156,37	2258106,43
4975	438167,92	2258114,83
4976	438183,89	2258126,59
4977	438192,26	2258131,81
28	438198,37	2258135,71
34	438268,44	2258202,49
33	438279,50	2258180,65
4978	438287,99	2258180,12
4979	438295,18	2258180,25
4980	438297,41	2258180,98
4981	438298,69	2258186,25
4982	438299,54	2258189,65
4983	438300,86	2258194,91
1541	438295,85	2258198,37
1540	438292,08	2258200,98
1539	438282,46	2258203,73
1538	438275,40	2258205,42
1537	438272,56	2258205,76
1536	438269,69	2258205,90
1535	438266,81	2258205,81
1534	438261,09	2258205,02
1533	438258,32	2258204,18
1532	438253,17	2258201,59
1531	438228,41	2258185,80
1530	438203,53	2258169,04
1529	438178,65	2258152,28
1528	438170,01	2258147,21
1527	438142,70	2258129,30
1526	438138,70	2258126,33
1525	438135,38	2258123,15
1524	438121,32	2258107,66
1523	438107,48	2258093,21

1522	438080,69	2258063,51
1521	438057,05	2258036,16
1520	438041,44	2258018,10
1519	438014,53	2257988,51
1518	437987,87	2257958,69
1517	437967,20	2257936,94
1516	437957,39	2257926,93
1515	437955,39	2257924,63
1514	437953,57	2257922,17
1513	437951,96	2257919,56
1512	437950,57	2257916,84
1511	437948,87	2257912,46
1510	437944,32	2257898,24
1509	437941,47	2257888,65
1508	437940,96	2257886,73
4984	437938,90	2257815,51
18	437963,33	2257896,96

**Каталог координат поворотных точек
земельного участка ОБ130(1) площадью 20 кв. м.,
формируемого из земель неразграниченной государственной собственности,
расположенных в кадастровом квартале 61:28:0030201**

N	X	Y
1280	437549,03	2255333,97
1275	437552,55	2255330,91
5503	437552,39	2255330,70
5504	437548,60	2255333,74
2831	437565,05	2255347,82
5505	437559,69	2255341,72
2830	437558,89	2255340,20
1280	437549,03	2255333,97

**Каталог координат поворотных точек
земельного участка ОБ131(1) площадью 20 кв. м.,
формируемого из земель неразграниченной государственной собственности,
расположенных в кадастровом квартале 61:28:0030201**

N	X	Y
5506	437596,67	2255377,08
5507	437597,52	2255377,64
5508	437583,33	2255391,98
5509	437582,31	2255391,59
5506	437596,67	2255377,08

**Каталог координат поворотных точек
земельного участка ОБ132(1) площадью 20 кв. м.,
формируемого из земель неразграниченной государственной собственности,
расположенных в кадастровом квартале 61:28:0030201**

N	X	Y
2836	437600,45	2255379,58
5516	437598,28	2255378,14
5517	437607,53	2255386,06
5512	437612,37	2255390,49
5511	437614,24	2255389,04
2837	437612,40	2255387,84
2836	437600,45	2255379,58

**Каталог координат поворотных точек
земельного участка ОБ133(1) площадью 122 кв. м.,
формируемого из земель неразграниченной государственной собственности,
расположенных в кадастровом квартале 61:28:0030201**

N	X	Y
5510	437639,01	2255406,45
2839	437622,83	2255394,62
5511	437614,24	2255389,04
5512	437612,37	2255390,49
5513	437634,44	2255409,90
5510	437639,01	2255406,45

**Каталог координат поворотных точек
земельного участка ОБ134(1) площадью 131 кв. м.,
формируемого из земель неразграниченной государственной собственности,
расположенных в кадастровом квартале 61:28:0030201**

N	X	Y
5510	437639,01	2255406,45
2843	437654,46	2255417,77
2844	437662,18	2255424,03
5514	437667,34	2255429,05
5515	437666,76	2255429,53
5513	437634,44	2255409,90
5510	437639,01	2255406,45

**Каталог координат поворотных точек
земельного участка ОБ135(1) площадью 1645 кв. м.,
формируемого из земель неразграниченной государственной собственности,
расположенных в кадастровом квартале 61:03:0600025**

N	X	Y
5518	438737,86	2258405,87
1609	438736,10	2258396,53
1608	438733,13	2258376,75
1607	438732,63	2258371,93
529	438733,31	2258371,62
1273	438709,75	2258364,15
1274	438695,30	2258360,45

5519	438676,71	2258388,87
5520	438704,77	2258396,54
5521	438731,95	2258404,57
5518	438737,86	2258405,87

**Каталог координат поворотных точек
земельного участка ОБ135(2) площадью 702 кв. м.,
формируемого из земель неразграниченной государственной собственности,
расположенных в кадастровом квартале 61:03:0600025**

N	X	Y
527	438758,11	2258380,00
2962	438758,70	2258382,94
5522	438759,43	2258387,74
5523	438758,80	2258389,65
5524	438753,46	2258409,30
5518	438737,86	2258405,87
1609	438736,10	2258396,53
1608	438733,13	2258376,75
1607	438732,63	2258371,93
529	438733,31	2258371,62
528	438745,15	2258375,37
527	438758,11	2258380,00

**Каталог координат поворотных точек
земельного участка ОБ136(1) площадью 39 кв. м.,
формируемого из земель неразграниченной государственной собственности,
расположенных в кадастровом квартале 61:03:0600025**

N	X	Y
5525	438903,97	2258439,70
5526	438903,09	2258442,28
5527	438878,48	2258435,08
2973	438887,62	2258436,38
5525	438903,97	2258439,70

**Каталог координат поворотных точек
земельного участка ОБ137(1) площадью 85 кв. м.,
формируемого из земель неразграниченной государственной собственности,
расположенных в кадастровом квартале 61:00:0000000**

N	X	Y
5528	439041,62	2258476,38
5529	439043,23	2258471,38
2980	439024,46	2258467,70
5530	439021,62	2258466,87
5531	439020,72	2258469,43
5528	439041,62	2258476,38

**Каталог координат поворотных точек
земельного участка ОБ138(1) площадью 31 кв. м.,
формируемого из земель неразграниченной государственной собственности,
расположенных в кадастровом квартале 61:03:0600025**

N	X	Y
2994	439097,23	2258492,08
2993	439092,66	2258491,03
2992	439088,20	2258488,47
2991	439087,09	2258488,12
5532	439086,95	2258490,99
5533	439087,30	2258492,02
5534	439087,85	2258493,06
5535	439088,84	2258494,85
2994	439097,23	2258492,08

**Каталог координат поворотных точек
земельного участка ОБ139 площадью 62 кв. м.,
формируемого из земель неразграниченной государственной собственности,
расположенных в кадастровом квартале 61:03:0600025**

N	X	Y
5536	439155,10	2258509,85
3013	439153,94	2258509,69
3014	439146,19	2258509,66
5537	439146,42	2258507,26
5538	439146,87	2258502,51
5539	439154,55	2258503,24
5540	439156,57	2258507,18
5536	439155,10	2258509,85

**Каталог координат поворотных точек
земельного участка ОБ140(1) площадью 52 кв. м.,
формируемого из земель неразграниченной государственной собственности,
расположенных в кадастровом квартале 61:03:0600025**

N	X	Y
5541	439165,82	2258492,31
5542	439164,86	2258496,43
5543	439151,36	2258494,73
5544	439150,77	2258498,78
5545	439149,26	2258498,56
5546	439149,85	2258494,54
5547	439148,80	2258494,41
5548	439149,00	2258493,03
5541	439165,82	2258492,31

**Каталог координат поворотных точек
земельного участка ОБ141 площадью 1 кв. м.,
формируемого из земель неразграниченной государственной собственности,
расположенных в кадастровом квартале 61:03:0600025**

N	X	Y
5549	439166,38	2258493,74
5550	439165,52	2258493,58
5541	439165,82	2258492,31
5551	439166,65	2258492,28
5549	439166,38	2258493,74

**Каталог координат поворотных точек
земельного участка ОБ142(1) площадью 1 кв. м.,
формируемого из земель неразграниченной государственной собственности,
расположенных в кадастровом квартале 61:28:0030201**

N	X	Y
5552	439490,14	2258488,24
5553	439490,14	2258487,62
5554	439490,14	2258486,96
4763	439489,71	2258487,21
5555	439487,88	2258488,26
5552	439490,14	2258488,24

**Каталог координат поворотных точек
земельного участка ОБ143(1) площадью 3 кв. м.,
формируемого из земель неразграниченной государственной собственности,
расположенных в кадастровом квартале 61:28:0030201**

N	X	Y
5556	439492,61	2258487,62
5557	439492,61	2258485,52
5554	439490,14	2258486,96
5553	439490,14	2258487,62
5556	439492,61	2258487,62

**Каталог координат поворотных точек
земельного участка ОБ144(1) площадью 1 кв. м.,
формируемого из земель неразграниченной государственной собственности,
расположенных в кадастровом квартале 61:28:0030201**

N	X	Y
5558	439495,87	2258484,34
5559	439495,87	2258483,76
4765	439495,09	2258484,12
5560	439494,71	2258484,33
5561	439494,71	2258484,96
5562	439495,87	2258484,96
5558	439495,87	2258484,34

**Каталог координат поворотных точек
земельного участка ОБ145(1) площадью 5 кв. м.,
формируемого из земель неразграниченной государственной собственности,
расположенных в кадастровом квартале 61:28:0030201**

N	X	Y
5563	439499,51	2258484,74
5564	439499,42	2258482,10
5565	439496,96	2258483,25
5566	439497,03	2258484,81
5563	439499,51	2258484,74

**Каталог координат поворотных точек
земельного участка ОБ146(1) площадью 3 кв. м.,
формируемого из земель неразграниченной государственной собственности,
расположенных в кадастровом квартале 61:28:0030201**

N	X	Y
5567	439502,77	2258483,46
5568	439502,57	2258481,19
5569	439501,10	2258481,33
5570	439501,30	2258483,59
5567	439502,77	2258483,46

**Каталог координат поворотных точек
земельного участка ОБ147(1) площадью 6 кв. м.,
формируемого из земель неразграниченной государственной собственности,
расположенных в кадастровом квартале 61:28:0030201**

N	X	Y
5571	439509,20	2258482,94
5572	439508,72	2258479,71
5573	439506,81	2258480,73
5574	439507,18	2258483,24
5571	439509,20	2258482,94

**Каталог координат поворотных точек
земельного участка ОБ148(1) площадью 2 кв. м.,
формируемого из земель неразграниченной государственной собственности,
расположенных в кадастровом квартале 61:28:0030201**

N	X	Y
5575	439521,26	2258477,59
5576	439521,24	2258476,86
5577	439516,80	2258477,68
5575	439521,26	2258477,59

**Каталог координат поворотных точек
земельного участка ОБ149(1) площадью 2 кв. м.,
формируемого из земель неразграниченной государственной собственности,
расположенных в кадастровом квартале 61:28:0030201**

N	X	Y
5578	439523,54	2258477,53
5579	439523,53	2258476,44
5576	439521,24	2258476,86
5575	439521,26	2258477,59
5578	439523,54	2258477,53

**Каталог координат поворотных точек
земельного участка ОБ150(1) площадью 148 кв. м.,
формируемого из земель неразграниченной государственной собственности,
расположенных в кадастровом квартале 61:00:0000000**

N	X	Y
5580	440661,63	2258445,18
5581	440661,91	2258443,38
4406	440659,02	2258442,84
4405	440654,02	2258442,07
4404	440649,63	2258441,48
4403	440648,49	2258437,70
4402	440647,70	2258435,68
5582	440642,29	2258435,04
5583	440639,77	2258459,14
5584	440643,76	2258459,39
5585	440645,43	2258443,44
5586	440646,74	2258443,56
5580	440661,63	2258445,18

**Каталог координат поворотных точек
земельного участка ОБ151(1) площадью 3 кв. м.,
формируемого из земель неразграниченной государственной собственности,
расположенных в кадастровом квартале 61:00:0000000**

N	X	Y
5587	440663,54	2258443,68
5588	440662,86	2258443,55
5589	440662,08	2258447,81
5590	440662,76	2258447,93
5587	440663,54	2258443,68

**Каталог координат поворотных точек
земельного участка ОБ152 площадью 3096 кв. м.,
формируемого из земель неразграниченной государственной собственности,
расположенных в кадастровом квартале 61:28:0030201**

N	X	Y
5509	437582,31	2255391,59
1431	437574,29	2255388,53
1430	437559,17	2255374,47
1429	437547,43	2255361,56
2948	437499,13	2255270,61
2949	437460,16	2255231,25
2950	437434,04	2255208,29
2951	437432,17	2255205,71
2952	437428,67	2255200,91
2953	437429,17	2255200,53
535	437432,65	2255197,87
534	437470,61	2255228,34
2815	437472,81	2255230,79
2816	437479,59	2255238,36
2817	437482,85	2255242,38
2818	437488,38	2255249,48
2819	437517,29	2255285,14
2820	437518,72	2255286,87
2821	437523,69	2255292,80
2822	437526,99	2255296,76
2823	437530,10	2255300,91
2824	437531,59	2255302,99
2825	437535,70	2255308,74
2826	437538,32	2255311,32
2827	437543,00	2255318,03
2828	437550,15	2255327,77
2829	437551,44	2255329,47
5503	437552,39	2255330,70
5504	437548,60	2255333,74
2831	437565,05	2255347,82
2832	437571,32	2255356,48
2833	437580,73	2255366,50
2834	437587,91	2255371,60
2835	437593,49	2255374,97
5516	437596,67	2255377,08
5509	437582,31	2255391,59

**Каталог координат поворотных точек
земельного участка ОБ153 площадью 22124 кв. м.,
формируемого из земель неразграниченной государственной собственности,
расположенных в кадастровом квартале 61:00:0000000**

N	X	Y
5584	440643,76	2258459,40
5585	440645,43	2258443,44
5580	440661,63	2258445,18
5581	440661,91	2258443,38
5588	440662,86	2258443,55
5589	440662,08	2258447,81
5590	440662,76	2258447,93
5587	440663,54	2258443,68
4407	440664,12	2258443,79
4408	440671,03	2258446,15

4409	440672,42	2258442,65
4410	440673,95	2258442,83
4411	440673,47	2258446,77
517	440687,31	2258447,79
45	440711,42	2258453,79
44	440716,97	2258455,17
43	440735,48	2258454,14
42	440735,85	2258444,98
41	440734,68	2258443,31
4412	440738,31	2258443,47
4413	440756,49	2258444,12
4414	440768,05	2258446,05
4415	440768,24	2258448,70
4416	440778,23	2258449,38
4417	440788,31	2258450,47
4418	440818,53	2258454,81
4419	440832,97	2258453,39
4420	440833,75	2258454,69
4421	440837,34	2258455,16
4422	440843,26	2258456,46
4423	440848,01	2258458,12
4424	440867,72	2258461,38
4425	440872,75	2258463,03
4426	440882,58	2258464,02
4427	440887,31	2258467,29
4428	440891,89	2258468,52
4429	440915,06	2258475,01
4430	440934,66	2258482,92
4431	440938,30	2258483,99
4432	440942,04	2258486,66
4433	440944,31	2258486,56
4434	440945,60	2258487,10
4435	440962,73	2258493,07
4436	440967,57	2258495,15
4437	440978,55	2258500,19
4438	440984,88	2258503,16
4439	440990,21	2258502,23
4440	440992,84	2258506,73
4441	440994,98	2258507,79
4442	441007,78	2258514,59
4443	441012,75	2258517,20
4444	441025,97	2258523,13
4445	441031,52	2258524,28
4446	441035,69	2258528,42
4447	441043,87	2258532,53
4448	441057,37	2258539,49
4449	441061,93	2258541,88
4450	441066,31	2258544,51
4451	441076,11	2258550,55
4452	441079,23	2258550,97
4453	441084,26	2258553,22
4454	441088,80	2258556,51
4455	441091,84	2258561,13
4456	441095,77	2258563,42
4457	441099,86	2258565,91
4458	441106,32	2258565,36
4459	441107,72	2258565,40

4460	441110,89	2258566,40
4461	441115,81	2258568,61
4462	441132,09	2258581,48
4463	441127,27	2258587,99
4464	441140,44	2258595,80
4465	441157,04	2258605,61
4466	441180,91	2258619,72
4467	441186,31	2258613,46
4468	441189,03	2258615,55
4469	441191,83	2258616,51
4470	441196,41	2258619,02
4471	441223,08	2258634,58
4472	441231,49	2258636,41
4473	441240,83	2258640,40
4474	441250,37	2258643,06
4475	441264,69	2258647,69
4476	441286,25	2258655,61
4477	441289,35	2258653,86
4478	441290,13	2258653,71
4479	441291,32	2258653,55
4480	441293,65	2258653,99
4481	441294,54	2258654,16
4482	441298,80	2258658,66
4483	441301,98	2258661,07
4484	441302,90	2258661,68
4485	441306,58	2258664,38
4486	441307,97	2258665,52
4487	441314,66	2258671,25
4488	441325,68	2258678,10
4489	441340,91	2258682,01
4490	441346,88	2258682,54
4491	441351,08	2258684,19
4492	441358,78	2258687,69
4493	441363,79	2258689,65
4494	441369,17	2258692,24
4495	441377,22	2258693,88
4496	441381,54	2258695,51
4497	441387,73	2258697,05
4498	441388,83	2258697,51
4499	441393,12	2258699,99
4500	441406,87	2258703,45
4501	441412,05	2258706,04
4502	441419,20	2258705,65
4503	441426,94	2258712,35
4504	441431,43	2258711,92
4505	441436,31	2258714,16
4506	441440,43	2258717,08
4507	441445,68	2258718,93
4508	441449,74	2258722,19
4509	441452,11	2258721,86
4510	441454,17	2258721,85
4511	441458,96	2258724,44
4512	441468,33	2258728,33
4513	441472,52	2258731,72
4514	441480,96	2258736,43
4515	441485,19	2258738,77
4516	441495,00	2258741,04

4517	441499,86	2258742,99
1192	441504,22	2258744,96
1198	441501,69	2258747,14
1197	441525,61	2258764,43
1251	441533,00	2258769,65
1252	441536,06	2258766,91
1253	441538,71	2258764,37
362	441539,46	2258764,92
366	441535,61	2258768,62
365	441555,76	2258786,56
364	441561,68	2258781,10
4518	441571,43	2258788,26
4519	441580,39	2258794,73
4520	441592,48	2258803,47
4521	441608,68	2258815,35
4522	441619,53	2258823,55
4523	441620,87	2258824,56
4524	441651,84	2258850,10
4525	441666,11	2258864,36
4526	441677,30	2258873,56
4527	441699,98	2258888,54
4528	441705,86	2258893,66
4529	441706,32	2258894,32
4530	441705,28	2258895,89
4531	441708,82	2258898,17
4532	441713,13	2258900,52
4533	441717,58	2258903,73
4534	441721,15	2258907,52
1235	441734,19	2258917,92
1241	441733,28	2258918,74
1240	441747,04	2258934,69
381	441745,65	2258936,25
377	441765,15	2258953,50
378	441766,73	2258951,71
587	441783,71	2258968,69
586	441786,72	2258966,22
4535	441798,89	2258982,70
4536	441803,51	2258985,39
4537	441804,57	2258985,87
367	441808,06	2258987,99
370	441806,09	2258989,37
369	441810,72	2258993,75
4538	441811,00	2258995,38
4539	441820,27	2259006,44
4540	441825,80	2259016,87
4541	441829,30	2259027,43
4542	441829,74	2259032,80
4543	441831,25	2259037,83
4544	441834,05	2259043,64
4545	441840,73	2259053,02
4546	441843,83	2259054,87
4547	441846,41	2259060,23
4548	441847,42	2259065,20
4549	441856,90	2259076,43
4550	441865,29	2259082,31
4551	441867,24	2259087,35
4552	441874,84	2259093,43

4553	441878,76	2259097,84
4554	441879,29	2259103,38
4555	441880,42	2259106,89
4556	441882,66	2259109,68
4557	441884,05	2259111,28
4558	441886,14	2259112,18
4559	441886,83	2259112,17
4560	441887,80	2259112,81
4561	441888,18	2259113,29
4562	441880,63	2259118,08
4563	441872,52	2259106,75
4564	441859,11	2259098,70
4565	441849,82	2259086,21
4566	441842,11	2259078,44
4567	441836,49	2259070,60
4568	441825,19	2259044,82
4569	441802,14	2259006,49
4570	441793,82	2258995,76
4571	441778,80	2258978,11
4572	441771,39	2258967,18
4573	441757,32	2258951,15
4574	441731,18	2258925,97
4575	441710,44	2258909,03
4576	441687,02	2258893,80
4577	441649,68	2258862,81
4578	441619,53	2258842,27
4579	441597,73	2258827,85
4580	441580,99	2258816,38
4581	441576,88	2258813,20
4582	441576,58	2258810,64
4583	441575,60	2258809,46
4584	441564,94	2258803,40
4585	441549,15	2258791,17
4586	441534,77	2258782,50
4587	441513,12	2258766,33
4588	441496,29	2258755,74
4589	441439,49	2258725,76
4590	441430,56	2258720,00
4591	441413,81	2258713,69
4592	441372,41	2258702,16
4593	441357,06	2258698,99
4594	441350,34	2258696,59
4595	441345,25	2258694,54
4596	441339,55	2258691,55
4597	441333,94	2258691,49
4598	441331,07	2258690,55
4599	441327,74	2258688,86
4600	441318,30	2258685,34
4601	441312,11	2258682,83
4602	441304,02	2258678,43
4603	441280,60	2258668,42
4604	441259,23	2258661,86
4605	441235,06	2258653,49
4606	441223,92	2258648,16
4607	441205,24	2258641,02
4608	441194,76	2258636,10
4609	441161,76	2258623,92

4610	441151,51	2258621,57
4611	441148,87	2258620,62
4612	441123,78	2258605,78
4613	441119,13	2258599,97
4614	441111,23	2258584,74
4615	441106,64	2258581,13
4616	441102,60	2258581,33
4617	441100,43	2258582,64
4618	441094,99	2258587,36
1460	441092,12	2258588,88
1459	441029,51	2258554,17
4619	441019,19	2258547,80
4620	441002,66	2258535,97
4621	440989,76	2258532,95
4622	440976,93	2258526,25
4623	440974,36	2258523,14
4624	440949,92	2258513,32
4625	440923,80	2258500,54
4626	440913,53	2258495,07
4627	440889,94	2258488,77
4628	440878,33	2258487,24
4629	440790,18	2258474,53
4630	440781,47	2258474,67
4631	440749,29	2258471,07
4632	440683,35	2258463,05
4633	440669,16	2258459,17
4634	440661,81	2258458,46
4635	440651,02	2258459,23
4636	440644,91	2258459,47
5584	440643,76	2258459,40

4926	441212,01	2258630,29
4927	441205,63	2258641,06
4928	441197,97	2258636,59
4929	441204,46	2258625,81
4926	441212,01	2258630,29

**Геоданные земельных участков, на которые устанавливаются публичные сервитуты,
а также земельных участков, образуемых в границах размещения временных объектов
федерального значения на период реализации проекта: «Строительство Багаевского
гидроузла на р. Дон»**

**Каталог координат поворотных точек
земельного участка 147 площадью 4717 кв. м.,
формируемого из существующего земельного участка 61:28:0600024:148,
расположенного в кадастровом квартале 61:28:0600024**

N	X	Y
549	439920,43	2251481,39
4985	439892,58	2251495,02
4986	439888,65	2251498,21
4987	439886,57	2251506,52
4988	439885,73	2251509,59
4989	439885,29	2251510,58
4990	439876,31	2251515,97
4991	439871,06	2251487,43
4992	439862,09	2251478,15
4993	439854,91	2251470,39
4994	439852,42	2251467,30
4995	439851,31	2251465,13
4996	439850,59	2251461,72
4997	439851,67	2251457,73
4998	439856,57	2251451,48
4999	439860,24	2251449,97
5000	439907,29	2251433,13
5001	439933,01	2251425,20
5002	439944,72	2251419,24
5003	439946,98	2251418,54
5004	439948,45	2251418,48
5005	439949,87	2251418,63
5006	439956,76	2251419,96
556	439960,66	2251422,03
555	439948,42	2251450,82
554	439933,37	2251458,74
553	439930,34	2251463,98
552	439929,99	2251470,40
551	439929,64	2251471,40
550	439926,46	2251474,37
549	439920,43	2251481,39

**Каталог координат поворотных точек
земельного участка 148 площадью 15669 кв. м.,
формируемого из существующего земельного участка 61:28:0600024:148,
расположенного в кадастровом квартале 61:28:0600024**

N	X	Y
539	439939,67	2251506,13
548	439948,06	2251506,94
547	439961,52	2251513,65
546	440030,98	2251494,13
545	440027,99	2251477,62
544	440026,48	2251473,67
543	440031,90	2251465,96
5007	440038,45	2251465,27
5008	440051,28	2251464,42
5009	440058,46	2251464,74
5010	440065,17	2251465,76
5011	440097,52	2251472,32
5012	440105,00	2251472,72

5013	440112,71	2251471,08
5014	440116,11	2251470,81
5015	440138,50	2251473,41
5016	440144,02	2251474,46
5017	440158,49	2251477,87
5018	440152,04	2251491,49
5019	440145,18	2251497,91
5020	440128,17	2251508,84
5021	440091,70	2251529,12
5022	440083,43	2251535,31
5023	440060,52	2251550,10
5024	440033,23	2251567,10
5025	440026,44	2251571,13
5026	440017,61	2251573,89
5027	440011,31	2251574,67
5028	439988,92	2251575,47
5029	439981,69	2251575,64
5030	439974,07	2251574,63
5031	439969,86	2251575,82
5032	439966,44	2251575,15
5033	439961,48	2251575,44
5034	439954,43	2251574,99
5035	439945,38	2251572,50
5036	439929,23	2251562,46
5037	439911,30	2251553,63
5038	439906,29	2251550,25
5039	439892,41	2251538,32
5040	439884,18	2251525,00
5041	439883,14	2251520,21
5042	439888,88	2251517,63
5043	439890,72	2251518,62
5044	439893,10	2251520,42
5045	439895,81	2251521,05
5046	439899,87	2251520,57
5047	439903,68	2251520,66
5048	439908,58	2251523,25
5049	439911,22	2251523,85
5050	439914,79	2251522,91
539	439939,67	2251506,13

**Каталог координат поворотных точек
земельного участка 149 площадью 248 кв. м.,
формируемого из существующего земельного участка 61:28:0600024:148,
расположенного в кадастровом квартале 61:28:0600024**

N	X	Y
573	440024,97	2251428,11
572	440023,68	2251428,22
571	440020,05	2251428,60
570	440017,23	2251428,16
569	440014,47	2251428,60
568	440011,79	2251429,33
567	440004,36	2251430,00
566	439999,80	2251428,44
565	439999,51	2251425,54
564	439998,87	2251422,87
5051	440007,00	2251418,65
5052	440008,80	2251417,89
5053	440011,68	2251417,06
5054	440013,69	2251416,95
5055	440016,61	2251417,71
5056	440019,39	2251418,92
5057	440021,81	2251420,51
5058	440023,42	2251421,89
5059	440024,60	2251423,34
5060	440025,35	2251425,22

5061	440025,41	2251426,29
573	440024,97	2251428,11

**Каталог координат поворотных точек
земельного участка 154 площадью 581 кв. м.,
формируемого из существующего земельного участка 61:28:0504201:3У1,
расположенного в кадастровом квартале 61:28:0504201**

N	X	Y
1548	438415,30	2258259,59
1547	438396,78	2258250,60
1546	438373,70	2258240,89
5094	438378,75	2258229,58
5095	438424,41	2258249,96
1548	438415,30	2258259,59

**Каталог координат поворотных точек
земельного участка 157 площадью 127 кв. м.,
формируемого из существующего земельного участка 61:28:0030201:3У9,
расположенного в кадастровом квартале 61:28:0030201**

N	X	Y
4887	440132,82	2258368,94
4886	440128,69	2258369,52
5105	440144,40	2258335,69
5106	440147,57	2258337,16
4887	440132,82	2258368,94

**Каталог координат поворотных точек
земельного участка 160 площадью 51 кв. м.,
формируемого из существующего земельного участка 61:28:0600025:3У28,
расположенного в кадастровом квартале 61:28:0600025**

N	X	Y
5115	438247,01	2256956,64
4965	438245,95	2256958,36
4964	438243,02	2256956,43
5116	438250,62	2256944,14
5117	438253,60	2256945,98
5115	438247,01	2256956,64

**Каталог координат поворотных точек
земельного участка 162 площадью 741 кв. м.,
формируемого из существующего земельного участка 61:28:0030201:3У13,
расположенного в кадастровом квартале 61:28:0030201**

N	X	Y
2829	437551,44	2255329,47
2828	437550,15	2255327,77
2827	437543,00	2255318,03
2826	437538,32	2255311,32
2825	437535,70	2255308,74
2824	437531,59	2255302,99
5133	437545,44	2255290,96
5134	437571,60	2255311,95
2829	437551,44	2255329,47

**Каталог координат поворотных точек
земельного участка 163 площадью 1600 кв. м.,
формируемого из существующего земельного участка 61:28:0030201:3У14,
расположенного в кадастровом квартале 61:28:0030201**

N	X	Y
---	---	---

5135	438551,53	2257044,68
5136	438538,01	2257007,03
5137	438541,31	2257005,85
5138	438575,66	2256993,52
5139	438589,18	2257031,16
5135	438551,53	2257044,68

**Каталог координат поворотных точек
земельного участка 167 площадью 545 кв. м.,
формируемого из существующего земельного участка 61:28:0504201:3У17,
расположенного в кадастровом квартале 61:28:0504201**

N	X	Y
5095	438424,41	2258249,96
5094	438378,75	2258229,58
5168	438345,94	2258214,93
5169	438310,44	2258186,91
4982	438299,54	2258189,65
4981	438298,69	2258186,25
5170	438311,26	2258183,09
5171	438347,76	2258211,91
5172	438423,32	2258245,65
5173	438430,52	2258236,35
5174	438433,77	2258237,86
5095	438424,41	2258249,96

**Каталог координат поворотных точек
земельного участка 169 площадью 1294 кв. м.,
формируемого из существующего земельного участка 61:28:0000000:3У21,
расположенного в кадастровом квартале 61:28:0000000**

N	X	Y
5136	438538,01	2257007,03
5184	438537,12	2257004,54
5185	438533,31	2256993,91
5186	438513,48	2256999,78
5187	438357,28	2257010,19
5188	438331,85	2256997,57
5189	438285,91	2256965,97
5117	438253,60	2256945,98
5116	438250,62	2256944,14
5190	438207,84	2256917,68
5191	438208,20	2256916,92
2449	438209,62	2256913,90
2448	438211,73	2256914,34
2447	438212,81	2256915,34
5192	438212,33	2256916,35
5193	438287,83	2256963,04
5194	438333,62	2256994,55
5195	438357,99	2257006,64
5196	438512,86	2256996,32
5197	438535,48	2256989,62
5137	438541,31	2257005,85
5136	438538,01	2257007,03

**Каталоги координат поворотных точек границ земельных участков,
предназначенных для строительства объектов федерального значения в
рамках реализации проекта: «Строительство Багаевского гидроузла на р.
Дон»**

**Каталог координат поворотных точек
земельного участка площадью 89400 кв.м,
расположенного в границах постоянного отвода
на территории Бессергеновского сельского поселения
Октябрьского района Ростовской области**

X	Y
444669,82	2260524,04
444694,42	2260490,40
444680,79	2260480,44
444678,23	2260475,66
444679,06	2260474,47
444693,96	2260453,67
444693,93	2260453,55
444694,51	2260452,90
444705,63	2260439,51
444713,75	2260425,85
444716,43	2260418,62
444724,73	2260404,17
444727,80	2260400,19
444732,69	2260389,89
444736,01	2260385,63
444737,47	2260380,51
444740,72	2260376,42
444750,97	2260355,51
444751,01	2260355,25
444751,17	2260354,57
444752,11	2260352,82
444752,51	2260351,55
444752,74	2260350,82
444753,01	2260349,94
444753,50	2260348,44
444754,15	2260347,56
444754,50	2260346,38
444759,88	2260333,70
444760,70	2260332,04
444761,19	2260331,15
444761,62	2260330,49
444761,75	2260330,09
444763,02	2260327,44
444763,69	2260325,07
444763,91	2260324,62
444765,53	2260321,41
444766,78	2260317,18

444766,84	2260316,58
444767,58	2260315,72
444772,05	2260307,54
444772,38	2260306,75
444774,31	2260303,01
444774,52	2260302,80
444775,09	2260301,80
444775,23	2260301,31
444776,87	2260298,25
444777,03	2260297,48
444777,35	2260296,50
444777,67	2260295,98
444778,31	2260295,22
444779,72	2260293,33
444780,32	2260292,15
444780,56	2260291,52
444780,73	2260289,74
444781,13	2260288,50
444781,30	2260288,11
444781,50	2260287,84
444781,74	2260287,61
444782,37	2260286,69
444782,82	2260285,50
444782,99	2260284,50
444784,40	2260281,28
444787,61	2260274,60
444787,61	2260274,03
444787,94	2260273,33
444788,45	2260272,03
444789,38	2260270,60
444789,77	2260269,90
444790,03	2260269,57
444792,25	2260264,95
444792,79	2260263,70
444793,14	2260263,09
444799,56	2260249,73
444799,63	2260249,08
444800,56	2260247,18
444801,76	2260245,15
444805,79	2260240,13
444808,11	2260234,59
444812,78	2260229,79
444814,66	2260224,95
444817,82	2260220,32
444819,77	2260214,99
444826,29	2260204,81
444829,13	2260197,53
444835,63	2260188,95
444841,91	2260178,28
444847,48	2260166,74
444848,56	2260161,26
444853,94	2260149,83

444863,29	2260134,92
444871,03	2260125,74
444878,41	2260111,12
444886,93	2260089,24
444886,70	2260086,53
444887,94	2260081,83
444888,58	2260077,73
444889,69	2260073,52
444890,34	2260072,03
444890,85	2260069,41
444890,79	2260068,49
444890,85	2260068,07
444891,17	2260067,62
444892,10	2260063,11
444892,42	2260061,94
444892,54	2260061,77
444896,03	2260051,07
444896,36	2260050,20
444897,01	2260049,75
444897,84	2260048,64
444897,84	2260048,36
444898,11	2260047,96
444899,54	2260046,37
444899,52	2260044,84
444899,18	2260043,45
444899,45	2260040,72
444899,95	2260038,87
444900,65	2260037,61
444901,31	2260036,72
444902,19	2260035,32
444902,55	2260033,24
444902,99	2260032,11
444903,66	2260029,42
444903,68	2260029,05
444904,27	2260025,84
444905,29	2260022,92
444907,33	2260018,13
444909,01	2260006,87
444914,69	2259992,65
444919,21	2259984,63
444920,25	2259979,38
444923,54	2259974,96
444928,15	2259962,28
444929,29	2259954,75
444933,35	2259950,61
444935,43	2259944,76
444935,31	2259939,59
444943,95	2259907,27
444944,57	2259901,32
444944,27	2259888,73
444946,42	2259882,56
444954,11	2259870,31

444955,83	2259865,56
444956,19	2259864,66
444958,05	2259862,40
444960,00	2259858,85
444960,72	2259857,80
444961,21	2259857,21
444961,48	2259856,81
444964,62	2259853,06
444965,19	2259851,73
444965,85	2259850,79
444966,07	2259850,37
444966,36	2259849,23
444967,64	2259846,61
444967,83	2259846,30
444971,00	2259841,22
444972,32	2259839,50
444973,27	2259838,27
444974,77	2259836,50
444979,53	2259831,05
444989,24	2259822,55
444990,41	2259819,38
444991,02	2259817,96
444994,27	2259813,14
444996,39	2259810,51
444999,41	2259807,17
444999,75	2259806,78
445000,15	2259805,83
445000,98	2259804,97
445001,07	2259804,89
445003,56	2259802,34
445004,22	2259801,78
445004,60	2259801,68
445008,84	2259799,02
445021,69	2259786,44
445022,03	2259785,20
445024,46	2259785,58
445026,43	2259785,08
445026,96	2259784,14
445026,92	2259781,88
445024,57	2259779,89
445021,80	2259778,48
445020,83	2259777,81
445021,77	2259775,39
445022,24	2259774,05
445022,52	2259773,48
445022,83	2259773,13
445022,99	2259773,00
445024,14	2259771,83
445025,24	2259771,60
445025,36	2259771,59
445026,40	2259771,38
445035,86	2259758,09

445035,79	2259755,97
445035,75	2259755,52
445036,26	2259753,50
445037,10	2259751,48
445038,17	2259749,42
445039,46	2259746,66
445041,17	2259744,66
445042,74	2259739,20
445043,16	2259736,16
445043,13	2259735,83
445043,52	2259733,56
445042,62	2259731,76
445042,50	2259731,41
445041,96	2259728,50
445042,84	2259720,13
445042,80	2259719,54
445042,77	2259719,36
445042,76	2259718,90
445043,31	2259715,64
445044,20	2259711,10
445044,41	2259709,95
445044,76	2259706,54
445044,90	2259706,08
445044,99	2259705,38
445045,84	2259703,60
445047,23	2259700,83
445047,38	2259700,54
445047,53	2259700,40
445051,07	2259697,30
445051,22	2259697,12
445051,56	2259696,23
445053,39	2259694,08
445055,52	2259691,93
445056,64	2259689,61
445057,96	2259686,93
445058,20	2259686,44
445058,40	2259686,04
445059,51	2259683,83
445060,82	2259682,34
445061,36	2259681,69
445062,26	2259680,70
445062,43	2259680,57
445067,36	2259677,56
445067,76	2259677,41
445068,17	2259677,32
445072,88	2259675,94
445076,99	2259673,13
445077,87	2259672,73
445083,57	2259671,22
445084,82	2259670,28
445085,19	2259670,11
445087,51	2259669,84

445088,61	2259669,88
445090,84	2259670,49
445094,79	2259671,89
445095,66	2259672,01
445096,19	2259672,45
445097,72	2259673,57
445097,81	2259673,67
445100,97	2259675,53
445106,81	2259677,34
445111,26	2259675,35
445112,71	2259676,21
445132,13	2259658,51
445142,08	2259645,42
445160,44	2259627,47
445165,27	2259619,78
445169,53	2259614,94
445171,97	2259610,33
445176,19	2259605,45
445182,96	2259600,61
445185,68	2259595,87
445201,03	2259580,49
445214,78	2259564,42
445220,79	2259559,32
445228,08	2259549,86
445232,54	2259545,97
445236,15	2259540,07
445240,35	2259536,47
445251,24	2259520,24
445256,53	2259514,59
445260,99	2259505,54
445266,76	2259499,10
445285,55	2259471,80
445303,46	2259448,14
445308,63	2259443,20
445314,53	2259435,92
445319,45	2259428,85
445322,01	2259423,57
445329,80	2259418,33
445329,43	2259412,74
445336,27	2259403,26
445351,67	2259387,01
445370,61	2259370,72
445376,97	2259363,47
445388,78	2259353,81
445405,09	2259338,51
445409,80	2259335,64
445419,90	2259325,51
445434,34	2259312,87
445439,91	2259309,37
445444,48	2259304,43
445463,51	2259289,33
445485,77	2259273,36

445521,25	2259251,08
445528,05	2259248,48
445528,96	2259247,85
445534,53	2259245,61
445538,25	2259242,96
445542,75	2259241,44
445556,52	2259236,09
445558,42	2259234,75
445562,85	2259232,48
445601,62	2259217,67
445608,53	2259217,63
445613,19	2259215,28
445646,35	2259205,29
445660,74	2259202,44
445671,50	2259202,54
445677,11	2259198,69
445684,53	2259196,04
445691,12	2259196,03
445702,73	2259192,71
445704,71	2259192,13
445708,60	2259193,74
445721,54	2259192,61
445733,95	2259195,67
445757,23	2259194,01
445763,41	2259192,73
445817,23	2259224,53
445818,36	2259226,07
445820,02	2259228,54
445818,25	2259239,29
445814,16	2259233,25
445811,75	2259232,63
445810,99	2259230,77
445806,59	2259227,03
445804,02	2259226,69
445801,80	2259224,14
445799,60	2259224,20
445797,41	2259222,41
445788,10	2259225,30
445781,61	2259229,70
445772,79	2259231,49
445766,59	2259231,22
445759,64	2259233,31
445751,21	2259232,37
445745,93	2259230,40
445733,61	2259234,34
445727,59	2259231,77
445710,76	2259228,00
445705,42	2259230,24
445694,25	2259228,63
445688,68	2259229,65
445683,15	2259229,64
445668,13	2259233,24

445663,73	2259235,64
445647,34	2259240,54
445642,19	2259242,97
445637,95	2259244,64
445632,98	2259244,92
445629,66	2259247,39
445625,84	2259248,05
445613,68	2259251,24
445586,35	2259264,80
445548,40	2259281,83
445529,16	2259293,56
445514,91	2259300,33
445502,85	2259309,41
445490,82	2259316,51
445473,42	2259331,29
445466,74	2259335,65
445464,34	2259343,50
445457,02	2259347,00
445452,55	2259351,15
445455,74	2259355,65
445459,99	2259358,45
445464,73	2259355,54
445476,11	2259359,48
445486,25	2259357,49
445483,16	2259363,20
445478,51	2259368,25
445473,48	2259370,19
445449,61	2259372,28
445441,37	2259379,34
445436,83	2259382,00
445426,82	2259390,93
445408,18	2259403,69
445404,54	2259408,20
445401,86	2259413,49
445403,10	2259420,72
445399,59	2259426,23
445390,88	2259436,32
445384,31	2259440,83
445382,01	2259447,01
445374,21	2259451,37
445367,69	2259453,69
445362,19	2259460,40
445358,93	2259466,45
445348,44	2259477,04
445342,66	2259479,91
445343,79	2259483,94
445337,82	2259495,75
445337,18	2259498,69
445323,89	2259513,00
445318,33	2259511,63
445310,42	2259517,25
445309,72	2259520,01

445317,37	2259524,93
445317,16	2259532,80
445311,64	2259546,34
445310,54	2259539,60
445305,54	2259540,62
445304,71	2259546,19
445307,43	2259548,87
445311,18	2259547,48
445309,89	2259552,32
445304,11	2259562,79
445303,72	2259564,81
445297,93	2259570,33
445277,20	2259604,04
445264,21	2259620,10
445259,90	2259623,69
445236,48	2259656,84
445233,36	2259662,56
445219,72	2259679,89
445213,49	2259695,21
445207,63	2259706,05
445190,50	2259720,77
445178,46	2259722,91
445170,23	2259723,11
445168,76	2259728,11
445162,10	2259736,33
445157,09	2259738,65
445154,21	2259742,64
445150,47	2259743,68
445143,91	2259746,78
445139,85	2259751,47
445137,13	2259754,31
445134,42	2259753,17
445109,02	2259773,93
445105,90	2259779,70
445101,45	2259783,76
445098,90	2259790,15
445095,57	2259794,42
445086,01	2259805,60
445081,84	2259808,67
445072,18	2259822,20
445065,89	2259825,88
445058,97	2259837,75
445054,06	2259840,83
445040,14	2259859,53
445032,98	2259877,02
445032,81	2259883,31
445026,18	2259897,26
445025,77	2259899,68
445023,13	2259901,38
445022,40	2259904,13
445020,90	2259906,09
445019,00	2259907,41

445016,20	2259907,45
445012,41	2259910,91
445008,84	2259917,26
445004,75	2259922,54
445003,11	2259928,36
445004,58	2259933,19
445009,26	2259937,15
445014,80	2259937,17
445026,11	2259932,10
445031,40	2259931,90
445047,04	2259932,59
445049,60	2259933,81
445055,52	2259937,07
445059,57	2259932,62
445065,59	2259920,70
445071,55	2259914,03
445080,95	2259906,85
445097,65	2259897,42
445105,13	2259894,18
445110,70	2259889,85
445116,15	2259882,17
445125,53	2259876,56
445129,78	2259872,77
445139,03	2259868,72
445154,52	2259858,29
445166,37	2259852,40
445170,87	2259848,39
445183,48	2259843,97
445220,49	2259823,23
445227,91	2259817,84
445234,34	2259810,46
445258,17	2259797,11
445270,48	2259787,13
445281,11	2259774,79
445299,58	2259743,39
445312,15	2259730,34
445330,79	2259715,99
445334,70	2259713,01
445340,54	2259712,00
445343,88	2259712,81
445347,58	2259711,40
445358,89	2259702,57
445365,84	2259699,96
445368,90	2259696,99
445370,85	2259691,28
445373,11	2259688,74
445376,13	2259688,61
445398,91	2259678,41
445404,17	2259677,51
445413,19	2259669,78
445418,13	2259667,05
445421,81	2259664,70

445421,55	2259662,59
445422,39	2259660,95
445421,75	2259657,58
445417,97	2259654,01
445416,59	2259650,23
445417,55	2259644,17
445428,93	2259630,70
445445,50	2259616,76
445461,21	2259605,21
445468,83	2259595,72
445474,80	2259590,01
445480,32	2259586,17
445483,73	2259579,95
445497,60	2259565,53
445512,71	2259555,43
445529,17	2259549,12
445549,86	2259537,74
445572,10	2259529,04
445580,97	2259526,94
445591,24	2259521,47
445595,29	2259515,78
445599,24	2259512,30
445608,82	2259497,30
445622,46	2259483,34
445627,45	2259479,66
445630,34	2259474,84
445653,67	2259447,90
445668,67	2259434,89
445687,80	2259420,39
445689,02	2259415,23
445692,37	2259411,40
445697,31	2259411,40
445700,98	2259409,40
445702,14	2259406,48
445705,99	2259405,14
445710,15	2259401,60
445722,68	2259396,83
445726,11	2259392,87
445741,83	2259385,05
445745,11	2259380,93
445769,29	2259361,47
445773,44	2259356,50
445779,14	2259343,76
445790,70	2259329,51
445795,45	2259326,42
445800,74	2259324,80
445809,31	2259319,66
445819,01	2259311,07
445832,89	2259303,32
445850,85	2259289,85
445857,63	2259288,90
445863,04	2259287,15

445869,99	2259282,76
445878,07	2259275,40
445883,28	2259272,73
445884,28	2259269,51
445904,77	2259291,64
445879,47	2259313,03
445844,85	2259339,46
445795,75	2259390,60
445781,23	2259403,23
445765,88	2259413,41
445680,11	2259454,47
445663,86	2259465,20
445650,50	2259475,29
445628,25	2259497,09
445618,94	2259508,97
445610,69	2259517,78
445578,00	2259544,17
445534,41	2259577,86
445505,89	2259603,24
445460,87	2259637,37
445450,80	2259646,62
445412,04	2259687,03
445397,29	2259700,18
445362,01	2259733,66
445337,62	2259754,03
445327,15	2259762,23
445319,50	2259767,99
445311,24	2259774,67
445256,47	2259837,26
445244,35	2259846,23
445201,52	2259867,70
445169,59	2259896,28
445148,72	2259912,85
445131,82	2259927,71
445100,77	2259957,00
445099,40	2259959,75
445097,31	2259961,34
445091,46	2259963,60
445075,61	2259965,75
445061,57	2259964,48
445051,22	2259965,20
445041,82	2259970,42
445031,24	2259973,73
445020,38	2259975,07
445005,82	2259973,58
445000,00	2259971,55
444991,81	2259965,75
444984,61	2259939,77
444984,74	2259935,85
444988,01	2259931,22
444994,80	2259924,67
445021,51	2259900,88

445025,36	2259892,18
445037,49	2259859,79
445041,77	2259851,47
445046,30	2259845,20
445092,05	2259792,61
445098,01	2259783,98
445106,84	2259763,34
445117,10	2259748,42
445122,93	2259743,95
445131,53	2259740,78
445140,65	2259733,70
445160,78	2259723,64
445163,64	2259720,35
445165,31	2259715,69
445164,88	2259713,83
445160,98	2259708,25
445160,19	2259705,15
445161,69	2259698,43
445163,37	2259695,52
445173,00	2259685,53
445178,12	2259678,36
445193,44	2259651,91
445206,27	2259637,74
445242,37	2259590,85
445253,16	2259573,51
445271,22	2259548,55
445282,30	2259523,84
445282,96	2259514,78
445284,75	2259513,12
445285,83	2259510,55
445283,84	2259510,06
445277,45	2259513,45
445274,76	2259517,34
445267,18	2259522,23
445265,88	2259526,32
445261,07	2259533,82
445238,58	2259560,38
445216,04	2259579,54
445195,64	2259599,48
445168,59	2259630,10
445151,34	2259650,50
445144,22	2259657,70
445134,97	2259665,37
445128,49	2259669,16
445111,60	2259681,51
445108,93	2259681,80
445103,49	2259680,79
445095,22	2259676,04
445077,29	2259699,90
445042,34	2259748,99
445039,53	2259757,80
445038,30	2259769,45

445035,20	2259774,07
445030,48	2259778,68
445025,27	2259788,82
445004,37	2259807,19
444991,55	2259825,53
444973,24	2259847,01
444961,85	2259863,04
444949,12	2259887,32
444948,71	2259890,64
444947,79	2259912,64
444945,23	2259923,77
444942,17	2259945,12
444938,28	2259963,69
444939,86	2259970,33
444939,76	2259973,60
444938,33	2259978,40
444937,66	2259993,03
444933,23	2260008,17
444933,28	2260013,15
444934,99	2260022,66
444932,71	2260037,76
444928,72	2260047,52
444930,43	2260052,05
444929,80	2260055,11
444924,41	2260066,37
444921,70	2260075,10
444910,17	2260099,50
444906,95	2260109,12
444899,27	2260116,23
444892,30	2260125,26
444884,36	2260137,20
444877,16	2260154,32
444875,94	2260165,28
444874,22	2260167,58
444861,35	2260176,43
444856,16	2260183,21
444847,52	2260197,36
444839,29	2260214,02
444833,70	2260229,54
444827,51	2260238,70
444794,08	2260281,94
444780,64	2260314,92
444777,22	2260327,87
444772,59	2260350,70
444764,45	2260366,52
444743,30	2260401,86
444716,96	2260455,61
444710,39	2260474,49
444703,19	2260485,14
444680,62	2260515,11

**Каталог координат поворотных точек
земельного участка площадью 5712 кв.м,
расположенного в границах постоянного отвода
на территории Бессергеновского сельского поселения
Октябрьского района Ростовской области**

X	Y
444669,82	2260524,04
444664,32	2260528,60
444657,31	2260532,37
444648,72	2260535,41
444635,75	2260542,04
444626,30	2260549,71
444618,82	2260558,51
444608,23	2260572,74
444592,08	2260590,60
444562,30	2260631,76
444544,58	2260658,82
444537,82	2260669,41
444534,69	2260673,92
444533,74	2260674,38
444506,59	2260687,50
444495,40	2260697,60
444481,43	2260715,30
444475,69	2260710,83
444463,08	2260701,01
444465,91	2260696,97
444464,95	2260691,97
444469,90	2260691,28
444473,74	2260685,80
444472,77	2260680,75
444477,28	2260680,75
444477,35	2260680,65
444475,77	2260678,47
444487,04	2260668,97
444489,23	2260670,62
444512,34	2260658,81
444510,66	2260655,44
444536,98	2260642,10
444542,39	2260636,79
444550,35	2260635,42
444558,66	2260609,42
444563,69	2260596,23
444574,68	2260590,91
444583,99	2260580,85
444584,59	2260576,76
444613,71	2260555,30
444635,83	2260524,13
444647,44	2260509,97
444656,30	2260501,53
444667,91	2260483,39
444671,28	2260478,65

444673,32	2260475,79
444673,70	2260475,26
444680,79	2260480,44
444694,42	2260490,40

**Каталог координат поворотных точек
земельного участка площадью 5225 кв.м,
расположенного в границах постоянного отвода
на территории Бессергеновского сельского поселения
Октябрьского района Ростовской области**

X	Y
444349,02	2260901,46
444349,17	2260900,83
444349,48	2260899,78
444349,78	2260898,73
444350,02	2260897,86
444350,86	2260894,80
444353,20	2260888,19
444356,50	2260879,77
444356,48	2260878,72
444354,93	2260875,16
444354,27	2260873,93
444353,05	2260871,50
444352,67	2260870,35
444352,39	2260869,23
444352,31	2260868,16
444352,13	2260867,07
444351,54	2260864,82
444351,29	2260863,71
444351,02	2260862,59
444351,25	2260862,33
444348,74	2260861,92
444348,23	2260861,07
444347,21	2260860,34
444346,80	2260859,84
444346,23	2260860,05
444356,03	2260849,50
444372,85	2260831,41
444373,29	2260831,11
444376,13	2260829,92
444377,37	2260828,37
444380,28	2260824,73
444390,94	2260824,71
444395,52	2260817,15
444407,97	2260808,94
444413,85	2260804,04
444437,84	2260773,14
444442,23	2260761,23
444451,41	2260747,13
444456,24	2260745,26

444460,93	2260732,15
444465,30	2260728,84
444472,31	2260725,12
444476,25	2260716,36
444475,69	2260710,83
444481,43	2260715,30
444495,40	2260697,60
444506,59	2260687,50
444533,74	2260674,38
444522,08	2260691,77
444519,50	2260699,84
444517,72	2260701,96
444512,42	2260702,57
444510,76	2260705,08
444507,73	2260716,92
444504,15	2260720,43
444495,53	2260725,92
444477,88	2260742,79
444472,19	2260751,32
444463,12	2260768,46
444458,69	2260774,35
444437,91	2260798,30
444421,42	2260819,61
444404,77	2260844,09
444400,07	2260849,05
444384,44	2260859,11
444377,31	2260865,46
444370,70	2260869,10
444358,39	2260882,40
444355,15	2260891,66

**Каталог координат поворотных точек
земельного участка площадью 5470 кв.м,
расположенного в границах постоянного отвода
на территории Бессергеновского сельского поселения
Октябрьского района Ростовской области**

X	Y
444349,02	2260901,46
444345,55	2260907,01
444341,63	2260914,92
444338,90	2260919,30
444332,52	2260925,48
444328,40	2260929,81
444322,96	2260937,10
444317,66	2260945,08
444313,56	2260952,29
444309,20	2260959,16
444303,91	2260964,37
444286,87	2260978,21
444271,60	2260991,63

444262,44	2260998,48
444260,14	2260999,58
444258,18	2261000,56
444257,20	2261001,03
444250,43	2261004,69
444248,45	2261005,65
444247,60	2261006,00
444239,87	2261007,65
444237,75	2261008,15
444235,61	2261008,62
444234,55	2261008,83
444233,45	2261008,95
444227,93	2261008,95
444226,83	2261008,89
444224,63	2261008,67
444221,35	2261008,26
444215,98	2261007,44
444214,92	2261007,26
444213,87	2261007,06
444212,82	2261006,78
444208,67	2261005,33
444202,61	2261003,82
444204,11	2261001,99
444205,75	2261000,20
444206,04	2261000,00
444207,07	2260999,31
444207,96	2260998,07
444211,60	2260996,64
444213,14	2260994,09
444216,00	2260988,96
444217,84	2260988,09
444220,66	2260985,24
444221,68	2260984,53
444225,11	2260985,71
444228,99	2260986,25
444233,75	2260985,86
444238,84	2260984,49
444243,62	2260983,12
444245,10	2260982,42
444246,35	2260981,86
444252,80	2260977,44
444253,67	2260976,23
444258,36	2260972,29
444259,27	2260971,54
444267,10	2260963,13
444268,35	2260962,07
444268,69	2260960,52
444270,54	2260956,90
444273,44	2260951,90
444273,79	2260949,15
444275,71	2260947,26
444278,52	2260943,72

444281,16	2260938,06
444286,51	2260931,50
444289,92	2260929,61
444293,02	2260927,59
444296,73	2260923,03
444300,78	2260918,22
444302,65	2260913,83
444303,47	2260911,57
444304,29	2260908,88
444305,06	2260906,52
444305,46	2260904,98
444308,68	2260898,98
444310,72	2260895,75
444312,34	2260894,16
444314,56	2260891,98
444316,06	2260890,79
444320,12	2260886,38
444322,92	2260883,17
444324,23	2260881,86
444327,12	2260882,58
444328,79	2260881,78
444330,47	2260881,21
444331,11	2260881,07
444332,90	2260880,06
444339,22	2260873,94
444339,84	2260873,12
444340,75	2260868,84
444344,01	2260864,88
444345,22	2260862,81
444345,44	2260861,78
444346,01	2260860,13
444346,23	2260860,05
444346,80	2260859,84
444347,21	2260860,34
444348,23	2260861,07
444348,74	2260861,92
444351,25	2260862,33
444351,02	2260862,59
444351,29	2260863,71
444351,54	2260864,82
444352,13	2260867,07
444352,31	2260868,16
444352,39	2260869,23
444352,67	2260870,35
444353,05	2260871,50
444354,27	2260873,93
444354,93	2260875,16
444356,48	2260878,72
444356,50	2260879,77
444353,20	2260888,19
444350,86	2260894,80
444350,02	2260897,86

444349,78	2260898,73
444349,48	2260899,78
444349,17	2260900,83

**Каталог координат поворотных точек
земельного участка площадью 156558 кв.м,
расположенного в границах постоянного отвода
на территории Бессергеновского сельского поселения
Октябрьского района Ростовской области**

X	Y
441974,91	2259280,48
441984,64	2259274,91
441990,23	2259285,68
441990,99	2259290,67
441993,67	2259297,38
442003,51	2259312,55
442009,02	2259327,80
442013,63	2259336,03
442015,87	2259348,09
442020,97	2259362,51
442026,69	2259371,63
442027,25	2259372,21
442028,08	2259373,85
442029,31	2259383,94
442032,33	2259394,68
442035,58	2259406,01
442039,93	2259422,47
442046,07	2259437,16
442046,73	2259440,70
442046,67	2259446,10
442047,93	2259464,65
442050,32	2259471,30
442053,94	2259483,93
442057,20	2259486,82
442058,08	2259487,07
442058,57	2259489,27
442063,55	2259506,33
442063,39	2259514,01
442071,51	2259530,82
442077,12	2259542,42
442101,98	2259593,87
442104,58	2259600,18
442109,26	2259616,05
442113,88	2259628,30
442113,17	2259634,01
442121,65	2259647,03
442130,99	2259665,76
442137,95	2259675,49
442140,81	2259681,47
442141,87	2259688,53

442146,17	2259696,16
442150,04	2259710,57
442159,23	2259721,41
442170,60	2259745,49
442172,08	2259750,63
442177,16	2259759,66
442179,38	2259767,64
442182,10	2259772,65
442183,88	2259778,27
442190,90	2259787,74
442192,12	2259786,70
442192,70	2259787,18
442192,51	2259787,66
442193,24	2259789,43
442193,20	2259790,54
442192,10	2259799,20
442201,14	2259831,29
442202,65	2259835,78
442203,31	2259836,50
442203,34	2259836,90
442204,07	2259838,65
442205,09	2259839,95
442205,16	2259843,19
442205,44	2259844,02
442205,53	2259844,09
442205,64	2259844,61
442207,09	2259848,92
442207,61	2259849,57
442208,16	2259850,68
442208,83	2259854,07
442215,30	2259864,84
442219,42	2259872,33
442225,51	2259884,25
442225,92	2259884,93
442226,18	2259885,64
442227,49	2259888,20
442229,92	2259893,61
442232,59	2259900,23
442233,07	2259901,31
442233,44	2259901,98
442233,53	2259902,34
442234,34	2259904,16
442235,02	2259905,46
442235,06	2259905,79
442244,88	2259925,05
442247,51	2259930,90
442247,86	2259932,14
442254,82	2259948,67
442256,32	2259951,06
442259,68	2259956,52
442263,23	2259972,61
442268,12	2259985,64

442253,85	2259982,95
442251,34	2259982,23
442247,29	2259977,59
442246,82	2259977,02
442241,34	2259972,39
442237,55	2259977,26
442236,72	2259986,30
442240,64	2259997,07
442241,56	2260002,65
442240,18	2260009,00
442242,50	2260019,75
442252,05	2260027,84
442262,30	2260027,30
442267,99	2260024,61
442274,42	2260024,41
442278,30	2260018,12
442284,00	2260012,25
442285,76	2260011,99
442293,96	2260014,84
442296,48	2260012,48
442296,76	2260012,74
442302,51	2260008,42
442298,42	2260014,64
442297,47	2260017,53
442296,79	2260020,61
442296,34	2260028,59
442296,90	2260030,73
442299,74	2260035,86
442304,55	2260041,43
442326,17	2260075,39
442330,47	2260081,79
442330,00	2260082,14
442329,84	2260081,92
442319,75	2260083,98
442319,76	2260073,02
442306,18	2260067,42
442306,47	2260073,24
442304,98	2260078,70
442303,09	2260080,77
442297,98	2260077,71
442289,89	2260078,98
442280,50	2260084,77
442280,43	2260097,56
442293,18	2260097,81
442302,49	2260099,14
442301,10	2260105,41
442304,17	2260115,61
442316,66	2260120,84
442320,43	2260125,77
442321,36	2260129,92
442321,59	2260138,14
442321,23	2260143,02

442324,59	2260147,50
442323,94	2260155,48
442324,01	2260157,36
442323,72	2260158,19
442322,32	2260167,81
442326,71	2260182,43
442327,16	2260182,97
442328,39	2260184,90
442328,35	2260185,09
442336,27	2260197,46
442341,04	2260205,18
442347,99	2260221,02
442350,36	2260224,58
442354,39	2260231,00
442360,92	2260241,30
442363,11	2260243,39
442365,13	2260245,15
442367,20	2260247,31
442370,48	2260250,46
442374,90	2260252,28
442386,99	2260257,27
442392,07	2260258,15
442407,17	2260279,89
442419,25	2260279,45
442428,82	2260287,23
442448,71	2260299,48
442455,27	2260306,09
442457,42	2260311,01
442459,66	2260312,52
442463,75	2260316,01
442466,19	2260321,65
442468,11	2260325,33
442468,15	2260325,80
442468,42	2260326,26
442470,01	2260330,48
442478,64	2260345,25
442481,79	2260348,96
442483,91	2260356,56
442488,14	2260365,62
442480,38	2260369,36
442475,12	2260367,17
442470,92	2260363,58
442468,12	2260358,57
442457,88	2260345,32
442453,51	2260334,98
442448,50	2260332,50
442445,34	2260327,86
442436,58	2260328,27
442441,91	2260335,42
442455,29	2260350,30
442459,48	2260356,36
442466,46	2260360,00

442466,74	2260365,08
442471,88	2260374,35
442482,95	2260376,17
442493,39	2260371,79
442495,41	2260376,76
442495,57	2260376,86
442495,88	2260377,90
442494,00	2260385,84
442496,67	2260395,84
442505,40	2260412,19
442518,10	2260413,91
442520,13	2260414,75
442519,77	2260416,66
442519,49	2260417,11
442516,44	2260428,29
442517,55	2260430,07
442520,61	2260436,97
442529,23	2260454,91
442529,91	2260455,61
442532,31	2260459,61
442552,15	2260484,80
442559,19	2260486,62
442560,97	2260483,66
442561,58	2260482,28
442561,88	2260482,13
442563,28	2260481,24
442569,26	2260482,85
442569,67	2260483,33
442570,34	2260484,31
442569,96	2260486,96
442570,23	2260488,53
442568,90	2260493,54
442583,70	2260500,51
442585,37	2260506,26
442584,83	2260515,95
442580,43	2260519,37
442575,58	2260518,11
442568,57	2260512,98
442558,63	2260503,86
442552,38	2260502,08
442549,02	2260506,16
442558,66	2260514,28
442563,55	2260517,03
442564,77	2260523,41
442573,96	2260531,90
442588,07	2260538,25
442593,76	2260532,11
442596,83	2260531,57
442599,22	2260531,37
442599,86	2260530,97
442600,12	2260530,65
442600,90	2260530,30

442601,46	2260530,92
442602,70	2260531,09
442605,91	2260530,82
442606,15	2260530,94
442606,58	2260531,43
442606,69	2260531,97
442608,03	2260533,93
442606,64	2260544,86
442611,84	2260556,12
442617,22	2260563,80
442618,51	2260568,47
442619,46	2260577,45
442621,41	2260584,81
442622,02	2260586,44
442632,13	2260602,33
442645,15	2260614,02
442654,35	2260617,24
442658,16	2260627,56
442659,39	2260640,79
442667,58	2260655,01
442672,34	2260669,03
442672,95	2260669,86
442673,89	2260670,96
442675,78	2260673,54
442675,88	2260673,86
442684,18	2260685,21
442684,65	2260685,86
442687,33	2260690,95
442691,91	2260701,94
442695,60	2260708,41
442695,85	2260708,75
442697,37	2260711,51
442697,79	2260712,09
442698,29	2260712,82
442699,12	2260714,77
442702,96	2260721,91
442710,30	2260730,06
442722,16	2260736,94
442734,16	2260750,70
442736,95	2260755,03
442758,99	2260770,41
442768,67	2260780,20
442780,38	2260798,58
442784,21	2260809,72
442784,77	2260810,40
442786,34	2260810,36
442786,52	2260809,77
442785,98	2260811,89
442786,25	2260821,90
442786,12	2260831,93
442787,86	2260841,84
442788,40	2260851,24

442788,15	2260857,64
442789,11	2260869,16
442789,79	2260872,23
442790,45	2260874,80
442792,22	2260880,34
442794,39	2260885,75
442796,96	2260890,98
442809,30	2260912,92
442814,38	2260921,54
442820,18	2260930,59
442823,42	2260935,15
442826,96	2260939,47
442830,82	2260943,50
442838,70	2260951,30
442842,60	2260954,81
442850,31	2260961,21
442857,72	2260967,93
442872,06	2260981,88
442876,26	2260985,69
442882,03	2260989,35
442883,96	2260990,26
442888,32	2260991,87
442894,86	2260993,01
442904,57	2260995,71
442914,34	2260997,82
442922,28	2260998,01
442936,96	2261010,87
442943,57	2261021,25
442954,20	2261035,20
442958,28	2261051,17
442959,94	2261052,35
442960,54	2261052,61
442966,25	2261056,84
442979,82	2261071,28
442985,60	2261074,32
442987,64	2261074,75
442987,87	2261075,31
442988,79	2261076,00
442996,47	2261104,33
442997,84	2261112,02
442998,22	2261112,92
442999,70	2261122,49
443006,75	2261125,87
443008,85	2261126,42
443009,26	2261127,07
443012,14	2261128,45
443019,45	2261133,06
443027,76	2261135,03
443047,63	2261147,18
443051,73	2261148,95
443062,02	2261153,80
443066,11	2261155,84

443066,48	2261156,12
443080,20	2261163,24
443090,18	2261170,45
443091,85	2261171,51
443095,53	2261175,23
443096,49	2261176,74
443106,65	2261193,19
443118,54	2261200,98
443119,91	2261212,78
443120,16	2261213,24
443120,14	2261213,43
443121,52	2261217,32
443121,98	2261217,82
443124,36	2261225,34
443122,66	2261235,91
443116,46	2261247,78
443104,41	2261239,01
443096,39	2261232,96
443095,82	2261232,34
443095,21	2261232,01
443094,96	2261230,88
443092,55	2261227,36
443082,97	2261209,56
443076,40	2261208,41
443076,24	2261208,47
443075,87	2261208,32
443072,96	2261207,81
443071,29	2261206,00
443070,76	2261205,24
443069,99	2261204,28
443069,22	2261203,44
443064,28	2261196,13
443050,65	2261187,41
443039,83	2261177,99
443030,65	2261168,41
443019,20	2261160,52
443025,15	2261173,34
443026,45	2261177,99
443020,80	2261179,78
443015,58	2261175,38
443012,13	2261176,27
443013,72	2261184,85
443029,29	2261196,54
443033,11	2261200,93
443040,77	2261222,32
443059,51	2261232,20
443065,05	2261231,52
443065,11	2261222,52
443070,19	2261223,07
443072,93	2261223,67
443078,15	2261227,77
443081,11	2261250,02

443088,79	2261264,99
443094,92	2261270,69
443096,90	2261272,53
443093,36	2261281,93
443104,11	2261290,34
443119,70	2261293,98
443132,67	2261290,72
443138,79	2261291,02
443145,08	2261292,94
443154,03	2261307,05
443161,14	2261320,29
443165,77	2261332,04
443178,22	2261355,55
443199,32	2261367,77
443201,09	2261376,48
443200,15	2261383,60
443212,22	2261398,52
443219,69	2261401,65
443230,38	2261414,02
443250,82	2261425,25
443254,49	2261439,32
443268,94	2261435,13
443275,03	2261440,69
443288,10	2261439,74
443297,94	2261458,28
443312,59	2261455,79
443316,35	2261443,58
443337,37	2261448,71
443367,69	2261453,68
443383,05	2261458,55
443400,06	2261465,27
443410,36	2261467,87
443414,93	2261465,45
443419,62	2261466,08
443422,81	2261466,67
443432,25	2261468,13
443447,61	2261472,22
443460,50	2261476,22
443462,15	2261476,98
443464,07	2261477,40
443466,09	2261478,75
443469,22	2261479,58
443466,77	2261485,12
443470,08	2261500,23
443473,81	2261510,97
443480,27	2261511,47
443484,81	2261504,18
443489,81	2261501,56
443503,69	2261505,74
443504,93	2261500,06
443506,46	2261497,60
443512,56	2261495,58

443516,05	2261495,91
443517,12	2261505,94
443526,06	2261512,49
443534,02	2261507,49
443547,96	2261505,27
443549,81	2261495,46
443558,31	2261494,21
443573,73	2261493,30
443576,86	2261491,86
443578,15	2261491,70
443584,45	2261489,99
443584,86	2261489,89
443585,42	2261489,59
443585,67	2261489,59
443586,68	2261489,75
443592,57	2261489,11
443592,87	2261489,03
443593,18	2261489,02
443595,58	2261488,78
443597,96	2261488,61
443599,16	2261488,42
443599,48	2261488,35
443599,80	2261488,41
443600,42	2261488,41
443601,03	2261488,40
443615,25	2261489,17
443615,79	2261488,99
443617,47	2261488,18
443619,05	2261487,89
443620,39	2261487,50
443635,86	2261485,22
443643,33	2261482,16
443643,53	2261481,68
443644,35	2261481,33
443647,56	2261480,33
443648,51	2261480,04
443652,57	2261479,94
443655,05	2261479,74
443655,50	2261479,45
443655,95	2261479,66
443656,18	2261479,65
443657,31	2261479,24
443658,28	2261479,48
443669,22	2261479,51
443683,22	2261480,90
443704,72	2261479,91
443725,40	2261473,44
443740,98	2261471,80
443755,69	2261467,47
443771,71	2261465,71
443780,62	2261457,78
443781,93	2261456,85

443782,58	2261456,24
443784,70	2261454,99
443800,18	2261444,35
443807,15	2261438,25
443807,64	2261437,58
443810,93	2261434,93
443811,02	2261434,74
443813,80	2261432,37
443814,85	2261431,86
443815,12	2261431,85
443815,48	2261431,54
443818,65	2261429,41
443818,87	2261429,36
443823,43	2261426,49
443826,75	2261424,38
443828,00	2261424,92
443829,80	2261426,59
443829,74	2261427,57
443829,15	2261430,76
443829,39	2261431,41
443829,15	2261431,85
443839,07	2261425,09
443836,74	2261422,83
443835,32	2261420,41
443833,19	2261418,52
443834,58	2261417,34
443834,73	2261417,15
443836,53	2261415,90
443837,67	2261415,43
443847,15	2261408,89
443852,45	2261400,48
443861,29	2261390,59
443862,30	2261389,09
443862,96	2261387,64
443863,13	2261387,53
443864,68	2261385,57
443870,05	2261377,64
443886,72	2261360,63
443887,00	2261360,22
443887,63	2261359,30
443888,25	2261359,07
443890,79	2261357,11
443898,74	2261353,92
443901,09	2261353,90
443901,30	2261353,78
443901,57	2261353,95
443903,70	2261356,26
443904,65	2261357,27
443906,09	2261359,55
443905,85	2261367,43
443911,96	2261365,59
443913,22	2261345,56

443911,38	2261345,37
443910,70	2261344,95
443910,57	2261344,87
443908,28	2261344,27
443908,87	2261343,80
443909,00	2261343,72
443912,23	2261341,29
443913,86	2261339,86
443915,07	2261339,03
443917,66	2261336,91
443921,03	2261334,65
443928,33	2261327,26
443939,68	2261317,81
443945,62	2261308,73
443946,09	2261307,99
443946,43	2261307,67
443947,34	2261307,11
443949,10	2261305,66
443954,91	2261302,17
443964,51	2261288,75
443969,20	2261283,63
443969,56	2261283,26
443970,03	2261283,02
443972,40	2261281,26
443977,36	2261277,63
443985,83	2261268,76
443994,66	2261256,74
444000,88	2261248,85
444004,41	2261238,10
444005,93	2261230,89
444006,15	2261228,74
444007,72	2261222,42
444008,31	2261212,40
444006,60	2261200,13
443999,20	2261192,30
443996,70	2261191,54
443994,58	2261189,54
443988,43	2261194,39
443986,78	2261194,77
443986,56	2261194,73
443986,34	2261194,74
443985,90	2261194,68
443983,75	2261189,21
443990,22	2261178,24
444001,47	2261162,70
444001,46	2261162,59
444001,77	2261162,26
444007,26	2261156,04
444007,69	2261144,94
444007,77	2261144,54
444008,35	2261143,79
444025,58	2261136,02

444029,75	2261145,50
444029,83	2261146,12
444029,79	2261147,00
444029,85	2261149,07
444029,94	2261150,90
444030,12	2261158,86
444041,60	2261158,74
444043,13	2261154,63
444043,37	2261154,53
444050,99	2261136,39
444056,77	2261127,26
444069,12	2261112,95
444075,97	2261100,75
444083,21	2261088,76
444093,00	2261080,11
444097,18	2261077,23
444101,36	2261074,35
444103,19	2261072,99
444106,35	2261070,92
444109,98	2261068,81
444111,78	2261067,97
444118,98	2261064,06
444122,42	2261065,66
444122,67	2261065,75
444123,14	2261066,00
444141,38	2261074,48
444151,59	2261070,87
444159,85	2261062,79
444163,51	2261057,33
444165,16	2261054,88
444165,21	2261054,74
444167,92	2261050,77
444172,73	2261037,70
444175,34	2261031,88
444184,33	2261021,53
444195,09	2261012,93
444202,61	2261003,82
444208,67	2261005,33
444212,82	2261006,78
444213,87	2261007,06
444214,92	2261007,26
444215,98	2261007,44
444221,35	2261008,26
444224,63	2261008,67
444226,83	2261008,89
444227,93	2261008,95
444233,45	2261008,95
444234,55	2261008,83
444235,61	2261008,62
444237,75	2261008,15
444239,87	2261007,65
444247,60	2261006,00

444248,45	2261005,65
444250,43	2261004,69
444257,20	2261001,03
444258,18	2261000,56
444260,14	2260999,58
444262,01	2260998,68
444260,41	2261000,00
444246,19	2261009,91
444243,18	2261013,26
444236,95	2261023,59
444227,65	2261040,44
444222,04	2261048,07
444207,59	2261063,45
444197,43	2261072,46
444158,28	2261116,24
444157,34	2261117,64
444148,58	2261128,92
444137,61	2261139,36
444125,28	2261147,23
444103,13	2261158,30
444103,45	2261159,93
444108,69	2261165,64
444108,27	2261170,41
444104,83	2261178,80
444098,52	2261187,63
444075,80	2261214,50
444070,03	2261224,82
444062,46	2261239,57
444059,69	2261244,61
444057,44	2261248,02
444054,82	2261250,74
444049,21	2261255,67
444047,26	2261261,02
444045,06	2261275,77
444025,18	2261304,16
444004,65	2261326,52
443955,40	2261362,03
443922,50	2261393,62
443899,15	2261417,55
443891,95	2261423,11
443866,18	2261437,64
443861,22	2261441,00
443850,14	2261448,19
443828,57	2261458,83
443776,17	2261484,39
443751,55	2261500,08
443742,93	2261503,60
443693,82	2261519,65
443683,57	2261521,59
443670,01	2261524,63
443651,54	2261527,94
443633,01	2261531,82

443614,36	2261534,65
443604,01	2261535,28
443586,22	2261534,60
443560,63	2261535,54
443523,73	2261541,10
443455,11	2261538,79
443420,00	2261531,44
443400,03	2261528,72
443314,02	2261504,05
443308,62	2261500,27
443303,59	2261494,82
443288,28	2261469,28
443284,24	2261466,22
443276,49	2261463,30
443248,49	2261457,31
443243,05	2261454,98
443239,39	2261452,32
443236,77	2261448,49
443234,90	2261443,34
443234,67	2261439,05
443236,37	2261437,26
443228,52	2261430,12
443215,66	2261423,87
443202,60	2261418,38
443192,19	2261413,28
443187,29	2261409,45
443171,37	2261390,24
443163,10	2261383,29
443147,36	2261371,59
443135,72	2261361,68
443120,69	2261345,15
443104,77	2261330,68
443080,91	2261304,14
443066,68	2261291,32
443052,12	2261276,72
443044,41	2261266,52
443032,67	2261247,22
443018,87	2261219,47
443012,57	2261209,23
442981,17	2261161,93
442960,98	2261127,12
442951,98	2261117,71
442943,95	2261115,45
442935,39	2261111,35
442927,57	2261104,32
442918,39	2261087,94
442901,64	2261064,08
442892,84	2261056,54
442871,66	2261043,51
442858,25	2261027,24
442852,88	2261017,75
442835,26	2260997,23

442819,62	2260971,03
442816,75	2260963,96
442809,90	2260935,34
442806,29	2260928,96
442798,22	2260921,98
442775,09	2260911,04
442767,31	2260903,81
442760,59	2260896,07
442753,81	2260885,68
442745,03	2260867,94
442740,45	2260854,41
442735,78	2260845,24
442731,71	2260833,10
442729,60	2260806,18
442726,37	2260798,07
442716,70	2260782,94
442713,30	2260779,62
442702,20	2260771,34
442691,77	2260761,16
442680,08	2260747,58
442671,29	2260734,16
442653,75	2260699,13
442646,59	2260691,50
442612,80	2260659,20
442582,32	2260627,27
442570,70	2260612,56
442541,33	2260579,94
442515,58	2260543,11
442509,04	2260530,32
442500,82	2260516,89
442493,80	2260509,70
442485,96	2260503,78
442478,59	2260495,83
442467,41	2260477,88
442465,82	2260470,48
442463,92	2260459,07
442461,92	2260449,94
442462,63	2260433,72
442461,59	2260430,88
442460,77	2260423,96
442459,63	2260420,90
442454,28	2260417,59
442448,82	2260405,99
442429,74	2260389,57
442413,93	2260383,29
442406,00	2260383,10
442402,43	2260377,46
442389,37	2260363,41
442375,69	2260346,75
442369,58	2260337,12
442360,52	2260325,34
442349,52	2260305,46

442332,15	2260284,60
442321,63	2260269,36
442289,81	2260229,14
442281,17	2260214,01
442266,71	2260186,85
442256,37	2260167,98
442254,98	2260163,87
442254,32	2260156,74
442243,62	2260120,92
442242,71	2260114,15
442243,01	2260103,87
442245,49	2260089,37
442249,29	2260077,95
442252,31	2260072,33
442256,38	2260067,53
442286,72	2260048,53
442288,05	2260046,36
442288,23	2260043,64
442287,69	2260041,10
442283,28	2260033,36
442277,72	2260031,00
442274,58	2260031,25
442257,69	2260037,17
442246,76	2260037,29
442234,72	2260031,24
442221,25	2260021,39
442219,62	2260018,30
442217,50	2259987,09
442213,63	2259974,81
442209,90	2259969,91
442204,88	2259959,36
442203,23	2259950,38
442202,57	2259940,73
442203,23	2259932,49
442206,28	2259916,06
442206,94	2259906,58
442205,12	2259884,47
442196,63	2259819,14
442192,59	2259805,21
442187,30	2259795,13
442186,44	2259790,92
442183,02	2259783,99
442184,85	2259783,06
442172,71	2259755,39
442158,27	2259728,24
442145,40	2259707,36
442137,66	2259688,82
442133,85	2259675,69
442117,52	2259644,68
442091,03	2259585,20
442068,92	2259539,23
442056,65	2259519,90

442048,93	2259502,63
442034,97	2259473,24
442028,44	2259457,90
442021,47	2259442,55
442019,71	2259435,50
442019,78	2259421,70
442010,16	2259381,28
442005,01	2259369,67
441999,43	2259354,77
441998,48	2259350,07
441998,62	2259339,42
441996,71	2259333,54
441990,48	2259323,04

**Каталог координат поворотных точек
земельного участка площадью 5689 кв.м,
расположенного в границах постоянного отвода
на территории Бессергеновского сельского поселения
Октябрьского района Ростовской области**

X	Y
442922,28	2260998,01
442914,34	2260997,82
442904,57	2260995,71
442894,86	2260993,01
442888,32	2260991,87
442883,96	2260990,26
442882,03	2260989,35
442876,26	2260985,69
442872,06	2260981,88
442857,72	2260967,93
442850,31	2260961,21
442842,60	2260954,81
442838,70	2260951,30
442830,82	2260943,50
442826,96	2260939,47
442823,42	2260935,15
442820,18	2260930,59
442814,38	2260921,54
442809,30	2260912,92
442796,96	2260890,98
442794,39	2260885,75
442792,22	2260880,34
442790,45	2260874,80
442789,79	2260872,23
442789,11	2260869,16
442788,15	2260857,64
442788,40	2260851,24
442787,86	2260841,84
442786,12	2260831,93
442786,25	2260821,90

442785,98	2260811,89
442786,52	2260809,77
442788,59	2260801,69
442789,05	2260800,23
442800,66	2260799,41
442803,65	2260809,90
442805,32	2260820,14
442806,35	2260827,08
442806,55	2260830,69
442806,63	2260840,41
442808,07	2260848,48
442810,03	2260851,86
442810,33	2260853,88
442811,57	2260856,82
442813,92	2260866,90
442815,60	2260870,63
442824,63	2260887,79
442826,49	2260892,21
442835,34	2260909,47
442836,57	2260911,12
442837,26	2260913,60
442842,78	2260921,36
442848,38	2260928,63
442854,55	2260935,28
442853,93	2260940,11
442855,03	2260941,58
442857,49	2260943,06
442867,30	2260952,64
442872,28	2260952,50
442879,50	2260959,31
442890,19	2260968,80
442893,10	2260970,87
442895,89	2260972,37
442899,03	2260973,42
442908,86	2260975,18
442918,69	2260978,24
442926,31	2260980,37
442928,93	2260981,95
442952,66	2260990,37
442934,71	2260997,94
442924,49	2260998,07

**Каталог координат поворотных точек
земельного участка площадью 3768 кв.м,
расположенного в границах постоянного отвода
на территории Бессергеновского сельского поселения
Октябрьского района Ростовской области**

X	Y
442330,47	2260081,79
442326,17	2260075,39

442304,55	2260041,43
442299,74	2260035,86
442296,90	2260030,73
442296,34	2260028,59
442296,79	2260020,61
442297,47	2260017,53
442298,42	2260014,64
442302,51	2260008,42
442304,43	2260005,51
442307,30	2259995,85
442309,49	2259986,08
442310,56	2259981,68
442322,04	2259983,61
442323,12	2259987,78
442321,97	2259997,94
442321,26	2260007,92
442319,98	2260022,04
442320,26	2260025,48
442320,99	2260027,91
442322,33	2260030,66
442321,93	2260036,63
442339,40	2260064,68
442343,31	2260065,55
442343,68	2260066,12
442345,64	2260069,21
442345,42	2260069,86
442349,92	2260075,98
442353,61	2260081,88
442358,71	2260090,47
442363,73	2260098,43
442365,89	2260100,64
442369,72	2260107,19
442380,48	2260123,95
442385,30	2260131,78
442387,53	2260134,71
442389,90	2260136,84
442391,79	2260138,07
442395,62	2260139,61
442398,87	2260140,07
442402,23	2260139,64
442405,31	2260152,73
442403,27	2260153,41
442399,72	2260154,42
442393,11	2260155,88
442386,22	2260155,26
442384,30	2260154,55
442379,89	2260152,35
442374,34	2260148,13
442369,76	2260142,86
442369,11	2260141,96
442364,03	2260134,28
442358,88	2260125,70

442353,09	2260116,52
442348,14	2260108,83
442342,87	2260100,33
442337,41	2260091,95
442336,95	2260091,28
442331,75	2260083,70

**Каталог координат поворотных точек
земельного участка площадью 107678 кв.м,
расположенного в границах постоянного отвода
на территории Бессергеновского сельского поселения
Октябрьского района Ростовской области**

X	Y
441272,34	2259487,71
441246,44	2259454,88
441228,61	2259430,30
441213,34	2259401,54
441210,18	2259396,43
441200,13	2259374,98
441197,08	2259368,49
441196,39	2259367,02
441193,21	2259360,25
441193,15	2259360,11
441174,87	2259331,60
441164,66	2259315,68
441164,16	2259314,90
441156,52	2259302,99
441154,79	2259300,29
441153,74	2259298,66
441153,31	2259297,99
441152,75	2259297,11
441143,15	2259282,43
441131,05	2259263,92
441131,16	2259258,71
441126,78	2259254,78
441124,76	2259254,30
441105,48	2259224,81
441102,00	2259219,48
441101,33	2259218,46
441092,30	2259204,64
441074,22	2259170,41
441071,35	2259166,17
441069,36	2259162,12
441058,32	2259139,65
441054,28	2259131,42
441052,77	2259127,61
441051,09	2259124,94
441045,62	2259113,81
441038,05	2259098,41
441018,65	2259039,45

441008,48	2259025,90
440996,67	2259010,16
440995,29	2259008,31
440994,86	2259007,74
440984,26	2258993,61
440970,48	2258975,25
440970,41	2258975,16
440965,44	2258962,86
440947,72	2258942,59
440947,46	2258942,18
440929,28	2258913,85
440922,72	2258903,63
440920,05	2258899,46
440914,72	2258893,88
440910,97	2258889,95
440910,29	2258889,23
440905,85	2258883,79
440902,57	2258881,15
440902,35	2258880,92
440895,64	2258873,89
440893,90	2258872,06
440876,78	2258854,13
440871,87	2258848,98
440871,25	2258848,33
440870,87	2258847,94
440866,52	2258842,32
440853,43	2258820,05
440831,96	2258793,66
440817,38	2258784,57
440813,28	2258782,00
440791,95	2258764,97
440789,03	2258762,98
440784,32	2258753,83
440781,65	2258748,64
440771,20	2258731,16
440733,70	2258696,70
440727,36	2258693,31
440722,54	2258690,74
440709,08	2258683,55
440707,79	2258682,86
440703,21	2258678,55
440691,71	2258670,70
440681,91	2258669,03
440680,69	2258668,38
440666,50	2258660,80
440630,05	2258657,31
440590,05	2258647,31
440539,10	2258628,83
440510,65	2258620,35
440473,15	2258623,35
440434,20	2258616,35
440401,55	2258610,86

440357,60	2258604,37
440331,65	2258603,87
440309,65	2258612,36
440269,70	2258624,85
440212,75	2258633,33
440172,75	2258637,33
440141,08	2258636,39
440139,28	2258636,34
440135,22	2258636,22
440130,34	2258633,66
440108,16	2258633,96
440064,04	2258639,53
440060,53	2258642,49
439988,60	2258649,06
439847,75	2258668,04
439831,70	2258669,73
439826,59	2258670,27
439823,05	2258668,69
439799,20	2258670,48
439768,76	2258674,38
439760,93	2258677,18
439759,72	2258677,31
439733,85	2258680,03
439605,70	2258700,16
439585,05	2258721,31
439568,00	2258726,19
439551,42	2258727,37
439550,06	2258727,46
439542,35	2258728,01
439513,70	2258720,08
439503,27	2258719,32
439495,10	2258718,73
439474,02	2258717,20
439469,87	2258716,90
439460,84	2258714,52
439439,30	2258714,69
439438,40	2258714,62
439438,15	2258714,69
439430,90	2258714,75
439412,67	2258721,61
439403,50	2258723,53
439385,83	2258730,35
439380,37	2258731,98
439369,89	2258735,11
439369,39	2258735,26
439367,05	2258735,96
439301,20	2258762,77
439293,27	2258761,23
439287,80	2258760,17
439287,57	2258760,06
439286,08	2258759,83
439274,39	2258757,56

439261,44	2258755,05
439258,90	2258754,55
439257,19	2258754,22
439246,00	2258749,85
439238,61	2258750,62
439237,55	2258750,41
439235,35	2258749,98
439210,39	2258747,06
439207,83	2258746,76
439201,89	2258744,91
439197,13	2258745,50
439194,99	2258745,25
439188,40	2258744,48
439074,10	2258759,73
439020,48	2258757,43
439010,51	2258757,00
439008,17	2258756,69
439007,16	2258756,86
438960,10	2258754,85
438950,88	2258754,70
438945,39	2258754,61
438939,90	2258753,37
438915,29	2258751,84
438885,22	2258752,41
438876,02	2258754,30
438869,61	2258753,58
438862,82	2258754,60
438856,80	2258757,40
438852,57	2258761,29
438809,80	2258773,09
438782,61	2258770,03
438782,21	2258769,98
438772,00	2258768,83
438766,92	2258767,26
438677,45	2258739,56
438592,70	2258717,62
438449,40	2258699,17
438392,37	2258677,36
438387,01	2258675,31
438383,70	2258672,50
438348,66	2258653,08
438330,08	2258647,25
438328,51	2258646,39
438321,85	2258642,75
438305,98	2258634,08
438291,30	2258624,84
438280,40	2258620,11
438271,55	2258615,27
438267,61	2258612,73
438210,25	2258575,66
438209,09	2258574,91
438204,89	2258572,20

438199,19	2258568,52
438177,66	2258552,38
438163,69	2258545,58
438161,70	2258544,29
438154,93	2258539,91
438149,93	2258536,68
438148,55	2258535,79
438124,95	2258520,54
438124,50	2258520,08
438119,75	2258515,22
438119,34	2258514,80
438045,00	2258438,63
438027,08	2258419,53
438024,22	2258416,48
438023,28	2258415,48
438002,54	2258393,38
437954,10	2258341,75
437953,88	2258334,28
437953,88	2258334,10
437957,80	2258338,46
437975,54	2258355,75
437994,06	2258372,63
438008,85	2258386,72
438013,41	2258391,31
438017,60	2258395,80
438022,41	2258401,52
438047,54	2258432,96
438120,12	2258507,39
438128,33	2258510,65
438133,54	2258514,64
438161,36	2258537,41
438177,44	2258543,85
438209,28	2258564,67
438239,37	2258587,95
438250,04	2258593,90
438273,80	2258604,76
438283,91	2258610,75
438302,04	2258623,57
438317,07	2258625,74
438325,75	2258629,17
438342,98	2258634,87
438377,47	2258650,77
438392,20	2258656,22
438429,67	2258671,76
438467,35	2258684,06
438489,12	2258689,93
438512,90	2258694,46
438529,71	2258696,34
438558,62	2258697,09
438589,81	2258703,15
438602,82	2258708,93
438616,63	2258716,53

438634,09	2258723,08
438652,04	2258727,64
438688,95	2258738,34
438702,19	2258740,73
438717,02	2258740,15
438737,88	2258736,76
438753,03	2258735,79
438796,68	2258734,29
438885,04	2258734,13
438901,99	2258735,02
438920,14	2258736,72
438926,78	2258737,51
438936,95	2258739,32
438954,11	2258742,98
438973,68	2258742,64
438989,92	2258747,50
439001,12	2258747,60
439033,13	2258750,22
439040,64	2258748,38
439048,01	2258745,39
439073,74	2258732,68
439093,36	2258726,16
439110,66	2258722,45
439139,05	2258721,20
439155,77	2258725,28
439169,51	2258731,19
439179,12	2258733,90
439190,92	2258735,00
439220,90	2258744,82
439252,67	2258747,82
439265,08	2258751,73
439295,65	2258758,14
439299,90	2258757,64
439303,41	2258751,70
439308,29	2258747,18
439323,66	2258738,97
439326,22	2258735,59
439335,26	2258713,08
439338,58	2258708,82
439349,94	2258702,05
439353,94	2258701,43
439368,21	2258703,24
439394,99	2258703,24
439410,57	2258701,55
439426,82	2258696,10
439449,38	2258685,38
439471,87	2258679,31
439478,00	2258679,56
439482,22	2258680,75
439493,92	2258685,95
439514,04	2258690,46
439517,85	2258688,77

439524,17	2258682,26
439527,96	2258680,25
439536,97	2258677,25
439562,41	2258675,30
439577,46	2258675,68
439595,14	2258674,49
439604,09	2258674,93
439660,63	2258667,91
439677,23	2258662,46
439693,84	2258659,51
439716,95	2258657,70
439772,43	2258641,96
439777,56	2258641,65
439825,65	2258650,42
439829,84	2258649,29
439837,10	2258643,97
439840,23	2258640,40
439847,49	2258633,89
439861,59	2258626,43
439868,86	2258626,87
439882,85	2258632,32
439888,35	2258636,83
439898,08	2258647,23
439901,33	2258648,74
439916,82	2258647,80
439929,02	2258646,42
439953,21	2258645,92
439967,26	2258647,48
439973,83	2258644,66
440033,81	2258612,65
440041,82	2258610,02
440052,24	2258608,57
440070,23	2258609,64
440077,99	2258614,84
440087,75	2258617,34
440098,74	2258622,35
440102,00	2258622,41
440108,57	2258619,40
440124,86	2258615,27
440143,72	2258604,05
440150,37	2258601,73
440196,68	2258594,03
440219,26	2258591,83
440242,88	2258592,02
440264,26	2258590,52
440332,62	2258588,02
440345,95	2258592,28
440358,44	2258593,78
440417,26	2258597,67
440445,09	2258597,42
440451,91	2258596,29
440451,66	2258595,10

440440,90	2258593,23
440437,89	2258592,35
440437,14	2258590,91
440437,39	2258589,40
440438,58	2258588,84
440447,34	2258589,03
440450,47	2258588,28
440455,29	2258585,77
440463,48	2258583,37
440475,37	2258581,70
440489,16	2258584,21
440493,01	2258587,62
440500,42	2258597,04
440505,18	2258598,99
440512,70	2258600,44
440516,49	2258599,22
440534,34	2258588,90
440543,79	2258587,78
440559,26	2258587,93
440576,08	2258591,04
440602,68	2258600,04
440636,52	2258613,17
440648,04	2258612,02
440656,34	2258614,96
440686,16	2258634,93
440703,20	2258643,13
440731,53	2258655,60
440749,57	2258668,37
440766,51	2258682,78
440792,45	2258706,44
440801,50	2258717,37
440808,66	2258729,25
440811,39	2258731,09
440824,50	2258736,01
440833,58	2258746,39
440841,54	2258751,31
440851,63	2258761,90
440878,06	2258797,68
440891,38	2258821,03
440904,15	2258844,29
440910,57	2258857,36
440915,88	2258872,41
440920,01	2258880,07
440925,62	2258888,16
440936,61	2258901,23
440943,82	2258912,42
440944,81	2258915,75
440945,36	2258918,73
440947,64	2258921,81
440950,72	2258923,10
440952,41	2258924,74
440953,45	2258926,33

440954,14	2258928,46
440955,69	2258936,97
440983,67	2258980,69
441000,00	2259000,00
441010,46	2259011,90
441012,29	2259014,63
441013,28	2259017,21
441013,63	2259019,65
441016,77	2259026,66
441017,91	2259036,70
441029,23	2259057,21
441036,39	2259077,59
441043,01	2259091,31
441057,51	2259111,72
441083,55	2259165,99
441092,59	2259182,45
441110,19	2259215,99
441112,36	2259221,29
441114,88	2259232,26
441121,80	2259241,83
441133,37	2259248,42
441138,87	2259255,28
441163,99	2259288,37
441175,81	2259309,79
441176,49	2259323,25
441177,50	2259324,49
441183,12	2259327,36
441194,44	2259340,51
441199,21	2259351,74
441219,35	2259375,55
441236,38	2259404,57
441254,84	2259428,69
441268,87	2259445,11
441271,12	2259451,48
441270,24	2259455,68
441276,34	2259460,59
441310,99	2259500,47
441320,93	2259509,41
441341,53	2259524,66
441349,01	2259532,11
441376,33	2259571,99
441414,08	2259605,52
441426,02	2259617,81
441468,88	2259663,47
441479,17	2259671,04
441487,32	2259678,57
441514,79	2259709,42
441527,76	2259721,96
441540,37	2259732,44
441554,04	2259745,60
441569,17	2259762,70
441575,43	2259767,03

441588,24	2259777,87
441600,29	2259790,79
441617,11	2259805,92
441619,53	2259807,59
441629,42	2259814,38
441639,57	2259822,77
441655,36	2259838,59
441682,87	2259861,36
441703,39	2259880,06
441718,52	2259890,28
441730,56	2259902,10
441744,73	2259910,84
441761,16	2259926,77
441782,87	2259958,53
441786,20	2259960,63
441807,85	2259969,19
441811,31	2259972,22
441813,60	2259976,63
441819,99	2259982,81
441831,34	2259996,82
441860,39	2260022,53
441876,84	2260037,88
441886,05	2260048,91
441900,33	2260069,46
441903,31	2260071,64
441918,25	2260077,51
441924,27	2260082,05
441935,92	2260099,04
441941,74	2260104,33
441951,67	2260117,86
441970,26	2260139,92
441986,36	2260157,10
442014,15	2260191,97
442025,79	2260216,41
442032,25	2260218,49
442041,98	2260222,81
442047,73	2260228,42
442097,86	2260307,69
442108,22	2260336,96
442111,92	2260342,23
442125,27	2260352,36
442128,36	2260356,46
442137,57	2260376,89
442152,96	2260400,41
442162,61	2260424,23
442173,05	2260440,56
442190,09	2260457,25
442200,08	2260469,18
442210,02	2260477,46
442231,45	2260509,18
442236,55	2260515,83
442112,85	2260371,75

442058,60	2260285,63
441983,30	2260183,92
441934,97	2260134,77
441918,75	2260118,28
441905,95	2260105,26
441904,72	2260104,14
441887,84	2260088,69
441872,13	2260074,31
441868,76	2260071,23
441855,58	2260053,17
441842,83	2260047,50
441840,08	2260044,98
441830,17	2260035,92
441829,69	2260035,48
441827,10	2260026,89
441807,63	2260011,62
441802,40	2260010,50
441802,20	2260010,32
441801,63	2260009,67
441798,04	2260005,57
441791,69	2259998,32
441775,79	2259970,91
441750,85	2259948,38
441741,12	2259937,98
441737,57	2259931,26
441721,80	2259923,92
441716,72	2259920,14
441710,57	2259910,50
441696,39	2259895,11
441670,98	2259886,91
441665,90	2259882,92
441582,15	2259817,13
441544,25	2259771,98
441512,05	2259738,25
441498,70	2259722,71
441494,42	2259717,72
441480,40	2259701,39
441459,73	2259678,79
441457,89	2259676,79
441451,56	2259669,86
441450,92	2259669,16
441445,40	2259663,13
441433,15	2259650,60
441431,16	2259648,57
441427,83	2259644,04
441387,32	2259601,13
441356,34	2259567,72
441345,93	2259562,48
441342,07	2259560,53
441317,82	2259539,99
441317,27	2259539,35
441316,27	2259538,20

441316,14	2259538,05
441314,24	2259535,87
441294,14	2259509,58
441273,79	2259489,28
441273,15	2259488,54

**Каталог координат поворотных точек
земельного участка площадью 109074 кв.м,
расположенного в границах постоянного отвода
на территории Бессергеновского сельского поселения
Октябрьского района Ростовской области**

X	Y
442113,67	2259942,63
442096,21	2259938,58
442078,66	2259939,17
442074,88	2259941,38
442065,55	2259949,88
442055,67	2259955,35
442039,42	2259960,59
442029,95	2259962,39
442021,55	2259962,03
442012,48	2259958,43
441997,36	2259937,37
441988,57	2259920,44
441982,40	2259899,73
441981,07	2259886,12
441980,82	2259863,47
441972,96	2259848,46
441967,04	2259840,90
441956,80	2259831,36
441940,16	2259816,99
441936,26	2259808,37
441932,84	2259803,72
441929,35	2259801,63
441924,64	2259800,46
441908,40	2259798,95
441898,90	2259796,50
441891,64	2259791,97
441879,83	2259778,99
441863,48	2259758,63
441822,97	2259718,24
441805,35	2259699,10
441790,45	2259678,86
441779,32	2259667,46
441769,21	2259661,00
441760,61	2259657,57
441744,61	2259654,09
441736,54	2259649,95
441720,89	2259638,25
441680,73	2259601,00

441659,00	2259577,20
441638,76	2259550,63
441624,08	2259536,27
441619,53	2259533,33
441615,11	2259530,46
441574,17	2259511,64
441566,92	2259506,59
441515,19	2259446,98
441492,95	2259419,82
441487,59	2259418,01
441479,82	2259413,80
441463,20	2259397,90
441451,35	2259380,63
441431,44	2259353,80
441401,64	2259318,24
441385,35	2259298,07
441373,89	2259278,72
441364,33	2259265,34
441328,51	2259206,11
441318,44	2259191,96
441310,28	2259189,63
441296,75	2259172,42
441293,39	2259165,70
441288,08	2259151,47
441283,88	2259143,26
441265,45	2259116,73
441257,18	2259101,93
441241,53	2259079,75
441225,49	2259055,68
441212,25	2259034,10
441190,77	2258991,86
441179,08	2258957,67
441132,18	2258859,76
441120,81	2258841,15
441113,37	2258826,39
441106,52	2258803,26
441103,68	2258787,81
441104,26	2258778,96
441107,03	2258766,27
441113,93	2258747,62
441115,37	2258739,97
441117,44	2258724,03
441119,80	2258713,49
441121,93	2258708,37
441128,14	2258701,58
441134,95	2258697,08
441138,51	2258697,08
441143,19	2258698,45
441151,02	2258702,44
441155,35	2258702,89
441171,20	2258703,76
441181,28	2258708,46

441193,21	2258709,97
441196,53	2258709,10
441204,24	2258705,86
441208,56	2258705,73
441231,65	2258709,42
441234,57	2258710,66
441236,23	2258714,04
441236,50	2258720,47
441233,90	2258734,89
441234,68	2258742,19
441236,64	2258745,56
441250,62	2258756,00
441252,71	2258758,22
441262,99	2258773,13
441261,80	2258775,58
441262,62	2258778,70
441267,61	2258787,17
441281,89	2258794,74
441283,87	2258798,79
441284,46	2258802,74
441284,21	2258808,58
441285,31	2258815,27
441289,15	2258822,85
441295,93	2258829,05
441302,21	2258830,88
441307,24	2258830,52
441308,87	2258831,41
441312,19	2258836,76
441313,32	2258844,18
441314,55	2258846,78
441316,98	2258848,36
441320,30	2258849,01
441328,38	2258853,76
441334,78	2258855,79
441341,56	2258860,94
441346,15	2258870,35
441357,94	2258874,19
441363,43	2258873,36
441364,88	2258875,96
441368,77	2258876,94
441390,00	2258876,00
441401,17	2258872,96
441404,93	2258870,11
441408,35	2258865,85
441417,45	2258849,01
441417,56	2258847,43
441416,76	2258844,00
441410,77	2258830,69
441401,49	2258820,04
441387,97	2258809,83
441372,78	2258803,39
441367,30	2258804,44

441360,80	2258807,06
441359,30	2258806,38
441342,80	2258793,19
441323,58	2258791,55
441311,35	2258787,85
441306,21	2258784,65
441299,87	2258782,18
441292,32	2258785,07
441289,29	2258783,54
441287,03	2258780,43
441278,32	2258775,50
441272,63	2258773,43
441265,61	2258772,14
441260,76	2258767,17
441253,80	2258757,33
441251,55	2258754,95
441237,70	2258744,61
441236,02	2258741,71
441235,30	2258734,97
441236,12	2258730,14
441239,78	2258722,48
441242,47	2258721,79
441244,94	2258719,65
441251,73	2258717,46
441254,92	2258717,83
441271,87	2258723,49
441294,28	2258729,41
441322,77	2258738,48
441348,22	2258747,46
441389,30	2258766,15
441413,09	2258777,54
441438,04	2258791,50
441448,82	2258796,31
441482,90	2258814,02
441492,09	2258817,89
441503,97	2258828,37
441511,91	2258830,11
441514,28	2258831,73
441518,10	2258836,36
441525,15	2258842,08
441535,99	2258846,26
441546,27	2258853,78
441550,96	2258855,57
441553,41	2258857,63
441557,85	2258863,56
441566,58	2258870,39
441587,60	2258883,91
441592,46	2258887,37
441595,17	2258891,16
441596,24	2258894,37
441596,49	2258896,76
441595,83	2258899,15

441594,10	2258901,95
441591,14	2258904,66
441588,34	2258905,82
441582,83	2258906,15
441570,98	2258904,66
441570,16	2258906,23
441570,73	2258908,95
441578,22	2258912,90
441583,24	2258913,56
441591,63	2258912,40
441596,16	2258909,85
441601,34	2258904,83
441604,55	2258902,61
441607,43	2258902,36
441610,65	2258902,42
441616,29	2258906,15
441619,53	2258908,87
441633,34	2258920,46
441654,18	2258940,38
441676,51	2258966,12
441687,25	2258976,53
441697,98	2258987,45
441700,98	2258991,76
441702,09	2258994,63
441701,43	2258999,20
441698,82	2259005,14
441699,80	2259007,56
441704,24	2259011,35
441705,61	2259010,89
441710,77	2259007,17
441713,51	2259007,17
441716,33	2259009,46
441732,79	2259030,76
441753,91	2259065,46
441754,96	2259076,30
441757,24	2259081,13
441761,55	2259087,07
441765,40	2259090,60
441774,53	2259094,51
441777,66	2259097,84
441784,34	2259108,84
441793,43	2259129,30
441796,50	2259133,35
441805,52	2259143,41
441810,87	2259151,70
441819,13	2259168,32
441842,52	2259202,42
441844,81	2259203,60
441853,35	2259205,30
441856,36	2259207,26
441858,90	2259210,59
441861,64	2259217,77

441862,36	2259221,56
441862,23	2259227,50
441863,81	2259238,63
441867,72	2259245,68
441873,66	2259248,88
441882,34	2259252,34
441886,28	2259257,11
441891,96	2259260,11
441894,44	2259262,73
441900,39	2259276,14
441902,42	2259285,02
441900,66	2259302,32
441901,50	2259305,78
441911,11	2259327,81
441927,78	2259373,10
441937,96	2259400,65
441945,61	2259424,32
441965,54	2259470,45
441996,84	2259534,42
442006,44	2259547,10
442060,86	2259652,36
442069,95	2259667,20
442079,69	2259690,00
442085,31	2259707,45
442091,77	2259723,97
442100,67	2259762,47
442105,43	2259777,03
442106,37	2259784,30
442106,76	2259797,62
442107,87	2259799,71
442112,44	2259802,98
442116,29	2259802,59
442118,12	2259801,21
442120,73	2259797,23
442123,88	2259789,59
442127,01	2259787,43
442132,95	2259786,26
442139,67	2259787,63
442145,41	2259790,70
442150,92	2259797,96
442152,49	2259801,69
442153,01	2259813,71
442154,12	2259816,97
442156,47	2259821,87
442158,50	2259828,92
442165,04	2259848,73
442168,43	2259859,51
442171,23	2259881,05
442173,26	2259884,93
442173,20	2259888,12
442160,00	2259909,82
442155,94	2259922,05

442154,11	2259924,27
442147,72	2259929,95
442141,75	2259940,28
442136,99	2259944,46

442099,84	2259782,24
442091,21	2259757,30
442093,21	2259752,00
442091,84	2259746,49
442089,34	2259741,39
442088,07	2259735,31
442083,92	2259724,61
442075,30	2259706,39
442072,29	2259701,68
442065,00	2259683,52
442061,68	2259679,06
442046,80	2259648,06
442045,32	2259642,87
442042,75	2259637,94
442039,35	2259634,18
442034,67	2259622,51
442031,08	2259618,43
442028,68	2259610,68
442017,58	2259590,61
442015,89	2259584,37
442011,00	2259573,05
442003,56	2259562,50
442001,84	2259557,35
441999,13	2259553,02
441989,86	2259542,04
441983,87	2259526,88
441980,35	2259515,62
441977,20	2259511,07
441970,81	2259497,72
441967,65	2259493,69
441963,88	2259483,35
441959,67	2259475,99
441948,63	2259452,29
441940,72	2259422,58
441937,82	2259418,31
441935,14	2259406,82
441930,35	2259390,60
441927,48	2259384,98
441926,03	2259377,77
441919,62	2259368,57
441914,47	2259351,46
441912,09	2259346,54
441908,96	2259333,11
441906,44	2259328,45
441902,99	2259324,75
441901,64	2259316,13
441890,43	2259313,57

441884,63	2259310,06
441874,35	2259301,66
441875,26	2259296,70
441872,30	2259291,73
441866,75	2259292,62
441866,04	2259287,25
441859,28	2259275,97
441858,87	2259269,87
441861,70	2259262,01
441859,98	2259253,03
441851,64	2259235,17
441848,25	2259230,61
441843,80	2259227,82
441836,04	2259210,61
441824,20	2259200,57
441820,74	2259192,29
441817,51	2259179,95
441810,92	2259169,82
441803,86	2259151,02
441800,68	2259146,78
441787,77	2259138,03
441785,11	2259133,35
441784,43	2259125,11
441781,70	2259120,88
441780,03	2259115,44
441771,92	2259104,16
441761,42	2259098,19
441748,26	2259092,74
441744,04	2259089,52
441740,85	2259082,83
441741,35	2259077,07
441738,83	2259066,48
441734,84	2259060,19
441730,21	2259056,76
441722,32	2259047,50
441715,90	2259035,77
441715,62	2259029,64
441706,88	2259024,59
441701,79	2259025,57
441689,03	2259017,51
441682,85	2258998,00
441675,67	2258989,62
441667,54	2258984,58
441646,90	2258976,92
441643,26	2258972,53
441632,28	2258965,69
441630,56	2258960,34
441625,20	2258953,08
441619,53	2258949,67
441616,54	2258947,86
441608,29	2258935,59
441601,25	2258929,47

441593,69	2258928,63
441588,84	2258927,10
441581,67	2258921,75
441577,15	2258919,52
441566,98	2258917,63
441563,94	2258912,48
441562,45	2258912,23
441561,46	2258912,03
441560,31	2258910,37
441560,80	2258909,41
441560,02	2258905,83
441553,10	2258901,55
441546,72	2258889,57
441537,77	2258883,94
441530,69	2258880,69
441523,62	2258881,03
441517,52	2258878,55
441510,09	2258874,17
441505,99	2258869,94
441503,66	2258865,27
441498,65	2258860,51
441497,85	2258854,22
441484,87	2258848,00
441479,65	2258847,66
441459,49	2258839,45
441450,38	2258840,30
441440,24	2258846,14
441436,13	2258849,81
441433,54	2258856,49
441429,09	2258862,66
441428,28	2258863,73
441422,62	2258870,61
441418,70	2258874,99
441412,71	2258876,46
441408,06	2258880,23
441399,57	2258882,10
441397,70	2258882,32
441395,98	2258883,20
441388,78	2258882,40
441382,87	2258884,02
441376,28	2258883,16
441362,28	2258883,04
441355,74	2258881,49
441339,87	2258871,27
441336,65	2258867,44
441327,08	2258862,06
441321,76	2258861,64
441314,77	2258856,74
441304,81	2258847,05
441298,50	2258843,22
441290,24	2258839,47
441284,66	2258839,21

441279,46	2258832,33
441275,07	2258828,13
441270,64	2258825,81
441247,95	2258823,28
441244,23	2258827,03
441239,14	2258835,67
441239,76	2258865,40
441242,05	2258886,64
441242,86	2258908,38
441239,42	2258915,49
441237,07	2258923,46
441230,97	2258924,27
441227,68	2258925,46
441226,46	2258925,16
441223,87	2258922,97
441218,51	2258919,77
441201,49	2258897,35
441195,55	2258888,16
441190,83	2258874,91
441186,41	2258866,72
441183,03	2258856,16
441177,62	2258849,94
441174,40	2258841,87
441176,68	2258830,73
441177,11	2258823,88
441190,08	2258797,64
441200,36	2258798,26
441209,02	2258803,39
441215,99	2258798,35
441221,12	2258785,81
441221,63	2258783,61
441224,88	2258781,33
441224,91	2258775,19
441216,86	2258773,87
441202,47	2258777,92
441200,42	2258780,56
441197,16	2258779,42
441190,79	2258772,78
441183,60	2258775,41
441175,85	2258785,22
441173,06	2258790,26
441170,71	2258800,46
441166,33	2258804,55
441166,09	2258827,76
441162,36	2258836,41
441158,92	2258842,13
441157,63	2258848,53
441157,55	2258854,48
441161,56	2258877,29
441168,85	2258888,84
441178,15	2258899,80
441181,51	2258905,63

441183,94	2258912,44
441191,91	2258920,77
441202,47	2258939,78
441205,63	2258947,44
441217,28	2258964,46
441223,29	2258974,40
441228,04	2258985,56
441239,70	2259003,69
441243,45	2259014,70
441247,73	2259024,05
441261,51	2259048,94
441265,53	2259058,53
441276,70	2259073,17
441283,15	2259084,98
441285,41	2259100,52
441288,36	2259107,28
441298,94	2259115,92
441305,34	2259119,42
441314,02	2259130,75
441318,92	2259133,01
441321,89	2259152,13
441324,41	2259157,58
441334,69	2259165,15
441337,72	2259172,40
441338,65	2259178,85
441342,34	2259192,72
441347,96	2259205,76
441351,97	2259212,19
441354,46	2259213,34
441361,44	2259222,48
441363,77	2259227,86
441368,57	2259232,43
441373,03	2259246,93
441377,80	2259254,60
441383,44	2259257,66
441388,18	2259264,74
441391,71	2259272,08
441395,90	2259275,57
441403,05	2259279,84
441404,36	2259280,00
441405,58	2259281,15
441407,11	2259283,84
441408,99	2259290,32
441412,09	2259296,93
441424,08	2259304,36
441429,01	2259305,80
441440,50	2259311,40
441443,11	2259315,82
441448,51	2259329,27
441454,89	2259340,36
441462,07	2259349,14
441467,88	2259354,85

441485,17	2259363,85
441491,64	2259369,77
441494,89	2259374,37
441499,96	2259376,94
441505,95	2259378,67
441506,87	2259389,79
441504,76	2259396,95
441511,58	2259413,12
441517,02	2259418,73
441521,16	2259421,55
441526,01	2259422,91
441531,33	2259428,51
441543,44	2259450,85
441544,76	2259450,76
441545,46	2259452,17
441546,91	2259451,89
441547,09	2259457,21
441550,92	2259464,66
441558,28	2259471,29
441559,99	2259471,81
441559,61	2259474,92
441560,08	2259477,86
441567,14	2259480,56
441573,96	2259479,05
441580,63	2259481,06
441586,64	2259486,17
441589,75	2259490,20
441586,51	2259496,71
441589,09	2259502,92
441597,15	2259506,20
441603,80	2259510,53
441607,58	2259517,38
441611,46	2259521,18
441619,53	2259526,23
441621,77	2259527,63
441637,07	2259534,16
441659,75	2259547,52
441677,81	2259562,21
441682,32	2259564,45
441686,09	2259569,85
441690,80	2259573,21
441689,50	2259567,97
441684,11	2259565,40
441679,96	2259561,42
441675,28	2259554,27
441669,59	2259540,97
441668,18	2259534,10
441674,00	2259536,36
441678,58	2259539,66
441689,81	2259549,73
441701,30	2259565,64
441713,82	2259578,68

441720,56	2259589,39
441720,65	2259590,97
441720,61	2259593,36
441720,28	2259593,70
441715,47	2259594,11
441712,27	2259589,85
441698,97	2259578,98
441699,18	2259584,20
441705,90	2259594,61
441705,53	2259600,18
441711,02	2259601,93
441715,93	2259604,88
441723,41	2259614,32
441729,18	2259618,51
441739,73	2259630,86
441745,77	2259632,84
441784,32	2259653,88
441827,88	2259686,34
441843,24	2259705,83
441855,00	2259717,86
441867,91	2259725,89
441873,61	2259730,44
441881,93	2259739,24
441894,29	2259748,86
441900,05	2259756,04
441924,96	2259772,63
441936,88	2259778,49
441940,56	2259783,51
441948,16	2259783,18
441945,46	2259788,25
441957,93	2259803,28
441964,08	2259807,83
441971,44	2259811,90
441977,68	2259812,62
441985,53	2259808,22
441992,71	2259811,32
441996,79	2259815,77
441998,50	2259820,47
442003,92	2259820,37
442009,36	2259818,27
442014,64	2259819,93
442036,51	2259832,62
442048,16	2259844,41
442059,76	2259850,91
442065,21	2259855,48
442066,60	2259860,86
442072,74	2259861,28
442080,24	2259860,63
442085,99	2259858,00
442092,72	2259848,12
442094,31	2259841,42
442092,78	2259835,23

442093,66	2259829,38
442097,85	2259819,55
442097,79	2259814,12
442099,39	2259808,29
442097,79	2259798,00
442099,79	2259792,79

**Каталог координат поворотных точек
земельного участка площадью 56048 кв.м,
расположенного в границах постоянного отвода
на территории Бессергеновского сельского поселения
Октябрьского района Ростовской области**

X	Y
441984,64	2259274,91
441974,91	2259280,48
441964,25	2259251,34
441959,03	2259244,51
441952,21	2259233,57
441938,85	2259203,73
441936,88	2259196,82
441920,68	2259168,65
441917,38	2259170,72
441902,68	2259148,86
441872,52	2259106,75
441859,11	2259098,70
441849,82	2259086,21
441842,11	2259078,44
441836,49	2259070,60
441825,19	2259044,82
441802,14	2259006,49
441793,82	2258995,76
441778,80	2258978,11
441771,39	2258967,18
441757,32	2258951,15
441731,18	2258925,97
441710,44	2258909,03
441687,02	2258893,80
441649,68	2258862,81
441619,53	2258842,27
441597,73	2258827,85
441580,99	2258816,38
441576,88	2258813,20
441576,58	2258810,64
441575,60	2258809,46
441564,94	2258803,40
441549,15	2258791,17
441534,77	2258782,50
441513,12	2258766,33
441496,29	2258755,74
441439,49	2258725,76

441430,56	2258720,00
441413,81	2258713,69
441372,41	2258702,16
441357,06	2258698,99
441350,34	2258696,59
441345,25	2258694,54
441339,55	2258691,55
441333,94	2258691,49
441331,07	2258690,55
441327,74	2258688,86
441318,30	2258685,34
441312,11	2258682,83
441304,02	2258678,43
441280,60	2258668,42
441259,23	2258661,86
441235,06	2258653,49
441223,92	2258648,16
441205,24	2258641,02
441194,76	2258636,10
441161,76	2258623,92
441151,51	2258621,57
441148,87	2258620,62
441123,78	2258605,78
441119,13	2258599,97
441111,23	2258584,74
441106,64	2258581,13
441102,60	2258581,33
441100,43	2258582,64
441094,99	2258587,36
441092,12	2258588,88
441029,51	2258554,17
441019,19	2258547,80
441002,66	2258535,97
440989,76	2258532,95
440976,93	2258526,25
440974,36	2258523,14
440949,92	2258513,32
440923,80	2258500,54
440913,53	2258495,07
440889,94	2258488,77
440878,33	2258487,24
440790,18	2258474,53
440781,47	2258474,67
440749,29	2258471,07
440683,35	2258463,05
440669,16	2258459,17
440661,81	2258458,46
440651,02	2258459,23
440644,91	2258459,47
440637,45	2258459,00
440628,73	2258457,17
440617,48	2258456,23

440599,97	2258452,82
440581,69	2258452,81
440572,17	2258451,40
440560,50	2258451,46
440500,42	2258445,69
440479,05	2258441,40
440464,92	2258437,92
440423,08	2258424,33
440409,47	2258421,56
440403,53	2258421,56
440383,41	2258425,27
440379,88	2258425,74
440348,62	2258422,86
440318,37	2258419,77
440292,39	2258416,41
440266,13	2258411,00
440241,33	2258408,01
440217,83	2258404,02
440183,51	2258396,67
440169,11	2258395,73
440159,50	2258394,49
440138,78	2258390,43
440085,30	2258389,79
440065,07	2258390,83
439950,01	2258405,98
439930,79	2258412,31
439926,22	2258413,66
439919,18	2258413,43
439912,62	2258414,55
439906,89	2258416,57
439898,54	2258419,10
439881,88	2258422,46
439837,47	2258432,61
439825,28	2258436,57
439752,32	2258452,84
439748,60	2258453,61
439729,61	2258456,92
439687,85	2258463,96
439684,18	2258465,71
439675,26	2258465,12
439665,52	2258465,34
439655,10	2258466,89
439634,56	2258471,16
439631,83	2258473,65
439632,34	2258475,62
439617,52	2258479,56
439613,26	2258481,90
439608,01	2258483,17
439551,93	2258493,06
439530,15	2258496,45
439520,13	2258497,90
439511,73	2258498,09

439492,58	2258497,34
439481,89	2258498,00
439479,31	2258499,64
439473,01	2258502,08
439453,69	2258506,68
439438,30	2258511,34
439435,65	2258511,84
439433,62	2258511,55
439430,66	2258510,29
439423,83	2258511,44
439414,79	2258512,71
439383,68	2258516,11
439366,27	2258516,72
439349,17	2258517,05
439339,08	2258518,66
439327,63	2258521,53
439314,17	2258522,95
439276,68	2258522,48
439262,34	2258521,34
439252,76	2258521,39
439243,58	2258520,54
439209,74	2258505,42
439187,61	2258501,21
439190,07	2258498,37
439195,79	2258489,98
439192,77	2258487,04
439192,28	2258483,11
439191,48	2258476,61
439202,32	2258477,96
439209,70	2258479,50
439210,98	2258479,60
439213,24	2258480,03
439214,41	2258480,29
439216,41	2258480,90
439219,39	2258481,92
439220,81	2258482,59
439222,64	2258484,11
439223,90	2258485,23
439225,14	2258486,13
439230,22	2258488,45
439232,36	2258488,25
439234,94	2258488,33
439237,20	2258489,08
439239,43	2258490,03
439242,60	2258492,70
439247,88	2258494,55
439250,06	2258495,61
439273,19	2258507,13
439274,10	2258507,62
439279,97	2258509,05
439281,96	2258509,15
439284,05	2258509,34

439291,49	2258510,04
439299,17	2258509,24
439308,94	2258508,54
439311,24	2258508,20
439331,68	2258506,66
439334,55	2258505,83
439336,68	2258505,16
439350,42	2258502,25
439360,35	2258499,85
439366,52	2258499,14
439369,24	2258499,82
439373,07	2258500,91
439385,91	2258497,36
439397,98	2258495,18
439402,02	2258495,18
439420,84	2258489,92
439430,39	2258489,09
439430,12	2258486,65
439433,67	2258486,21
439437,02	2258486,10
439448,20	2258487,09
439452,23	2258487,40
439454,29	2258487,61
439456,33	2258487,87
439458,40	2258488,21
439460,29	2258488,63
439483,66	2258486,08
439485,36	2258489,95
439487,69	2258488,37
439489,71	2258487,21
439493,05	2258485,27
439495,09	2258484,12
439501,04	2258481,34
439506,72	2258480,78
439510,43	2258478,79
439512,95	2258478,39
439524,63	2258476,24
439538,15	2258476,10
439539,67	2258473,55
439544,31	2258472,00
439546,44	2258471,51
439550,49	2258470,93
439552,49	2258470,64
439568,37	2258468,67
439570,67	2258468,36
439581,09	2258468,22
439591,25	2258465,40
439602,78	2258462,21
439620,18	2258457,40
439622,64	2258456,89
439624,65	2258457,35
439627,91	2258454,28

439628,99	2258453,72
439633,58	2258452,30
439645,65	2258450,14
439651,74	2258449,86
439662,92	2258446,33
439673,00	2258444,56
439675,70	2258444,36
439678,21	2258445,57
439679,91	2258445,83
439682,68	2258444,57
439685,26	2258443,94
439687,51	2258443,77
439693,13	2258443,14
439695,41	2258442,75
439703,23	2258442,03
439705,42	2258441,90
439709,48	2258441,83
439711,36	2258441,85
439715,07	2258440,99
439718,96	2258440,45
439721,13	2258439,83
439722,29	2258439,22
439724,31	2258438,46
439726,33	2258437,74
439728,61	2258437,23
439734,08	2258435,98
439736,06	2258435,55
439742,69	2258432,24
439744,60	2258430,35
439749,05	2258429,31
439751,28	2258428,92
439755,63	2258428,78
439760,92	2258428,77
439762,45	2258427,48
439764,81	2258426,72
439766,94	2258426,22
439769,35	2258425,92
439772,91	2258426,00
439776,50	2258424,69
439778,12	2258424,23
439782,69	2258423,24
439792,80	2258421,74
439798,76	2258421,07
439808,60	2258420,01
439811,02	2258419,82
439812,98	2258420,07
439816,30	2258419,06
439818,52	2258418,52
439828,74	2258417,41
439830,29	2258417,32
439832,11	2258416,48
439837,87	2258415,02

439843,76	2258413,35
439845,92	2258412,90
439853,88	2258412,20
439865,26	2258408,75
439871,16	2258407,39
439877,22	2258406,08
439882,81	2258405,06
439888,36	2258403,05
439890,68	2258402,43
439893,10	2258402,30
439895,46	2258402,63
439897,60	2258400,58
439903,29	2258398,48
439907,13	2258397,39
439909,73	2258396,65
439919,51	2258394,34
439924,61	2258393,38
439933,68	2258391,86
439939,79	2258391,13
439941,92	2258390,98
439944,06	2258390,94
439946,20	2258391,07
439953,70	2258388,96
439957,00	2258389,50
439958,97	2258392,00
439963,58	2258389,19
439968,54	2258390,92
439972,23	2258390,67
439973,95	2258390,64
439975,86	2258390,18
439978,20	2258389,64
439978,67	2258385,13
439981,70	2258383,67
439999,34	2258378,87
440009,15	2258376,33
440012,32	2258375,80
440017,78	2258374,82
440020,21	2258374,62
440033,83	2258372,81
440036,55	2258372,79
440040,51	2258373,82
440072,24	2258372,01
440096,38	2258372,00
440108,01	2258370,43
440110,16	2258370,27
440114,25	2258370,17
440116,32	2258370,18
440120,47	2258370,39
440128,69	2258369,52
440132,82	2258368,94
440133,31	2258368,88
440138,99	2258369,45

440142,17	2258367,97
440144,91	2258368,42
440186,55	2258372,37
440190,59	2258372,76
440224,29	2258377,03
440247,39	2258379,95
440248,76	2258384,21
440249,40	2258384,13
440253,40	2258384,21
440259,48	2258384,35
440261,63	2258384,52
440263,31	2258384,67
440268,52	2258383,38
440269,87	2258382,68
440271,59	2258383,74
440274,34	2258386,21
440281,77	2258387,52
440285,79	2258388,59
440287,86	2258389,24
440291,78	2258390,68
440295,28	2258392,36
440300,77	2258392,45
440303,26	2258392,93
440305,13	2258393,73
440308,80	2258394,17
440320,45	2258395,43
440322,47	2258395,21
440328,66	2258395,39
440340,67	2258395,65
440346,22	2258396,85
440348,45	2258396,28
440354,81	2258396,43
440358,89	2258396,87
440371,10	2258398,70
440378,69	2258401,27
440382,46	2258401,61
440394,42	2258403,51
440404,21	2258405,02
440408,24	2258405,68
440412,32	2258406,57
440421,59	2258407,87
440425,79	2258407,32
440428,21	2258407,58
440450,30	2258413,12
440453,82	2258415,11
440465,74	2258417,17
440467,46	2258418,36
440468,10	2258418,93
440469,17	2258420,20
440468,73	2258421,22
440467,36	2258423,73
440521,76	2258431,36

440535,07	2258432,48
440535,03	2258429,30
440540,05	2258429,75
440545,25	2258429,10
440553,92	2258430,74
440565,29	2258431,59
440570,19	2258432,80
440575,00	2258432,62
440581,69	2258432,50
440585,03	2258432,50
440590,11	2258432,74
440619,99	2258434,19
440625,02	2258434,46
440630,30	2258434,84
440635,88	2258436,00
440640,75	2258434,86
440647,70	2258435,68
440648,49	2258437,70
440649,63	2258441,48
440654,02	2258442,07
440659,02	2258442,84
440664,12	2258443,79
440671,03	2258446,15
440672,42	2258442,65
440675,72	2258443,03
440698,16	2258442,69
440728,22	2258443,05
440733,26	2258443,25
440738,31	2258443,47
440756,49	2258444,12
440768,05	2258446,05
440768,24	2258448,70
440778,23	2258449,38
440788,31	2258450,47
440818,53	2258454,81
440832,97	2258453,39
440833,75	2258454,69
440837,34	2258455,16
440843,26	2258456,46
440848,01	2258458,12
440867,72	2258461,38
440872,75	2258463,03
440882,58	2258464,02
440887,31	2258467,29
440891,89	2258468,52
440915,06	2258475,01
440934,66	2258482,92
440938,30	2258483,99
440942,04	2258486,66
440944,31	2258486,56
440945,60	2258487,10
440962,73	2258493,07

440967,57	2258495,15
440978,55	2258500,19
440984,88	2258503,16
440990,21	2258502,23
440992,84	2258506,73
440994,98	2258507,79
441007,78	2258514,59
441012,75	2258517,20
441025,97	2258523,13
441031,52	2258524,28
441035,69	2258528,42
441043,87	2258532,53
441057,37	2258539,49
441061,93	2258541,88
441066,31	2258544,51
441076,11	2258550,55
441079,23	2258550,97
441084,26	2258553,22
441088,80	2258556,51
441091,84	2258561,13
441095,77	2258563,42
441099,86	2258565,91
441106,32	2258565,36
441107,72	2258565,40
441110,89	2258566,40
441115,81	2258568,61
441135,82	2258584,42
441144,27	2258588,92
441152,99	2258594,30
441165,84	2258602,08
441169,98	2258604,92
441179,06	2258609,30
441182,93	2258610,69
441183,94	2258611,65
441189,03	2258615,55
441191,83	2258616,51
441196,41	2258619,02
441223,08	2258634,58
441231,49	2258636,41
441240,83	2258640,40
441250,37	2258643,06
441264,69	2258647,69
441286,25	2258655,61
441289,35	2258653,86
441290,13	2258653,71
441291,32	2258653,55
441293,65	2258653,99
441294,54	2258654,16
441298,80	2258658,66
441301,98	2258661,07
441302,90	2258661,68
441306,58	2258664,38

441307,97	2258665,52
441314,66	2258671,25
441325,68	2258678,10
441340,91	2258682,01
441346,88	2258682,54
441351,08	2258684,19
441358,78	2258687,69
441363,79	2258689,65
441369,17	2258692,24
441377,22	2258693,88
441381,54	2258695,51
441387,73	2258697,05
441388,83	2258697,51
441393,12	2258699,99
441406,87	2258703,45
441412,05	2258706,04
441419,20	2258705,65
441426,94	2258712,35
441431,43	2258711,92
441436,31	2258714,16
441440,43	2258717,08
441445,68	2258718,93
441449,74	2258722,19
441452,11	2258721,86
441454,17	2258721,85
441458,96	2258724,44
441468,33	2258728,33
441472,52	2258731,72
441480,96	2258736,43
441485,19	2258738,77
441495,00	2258741,04
441499,86	2258742,99
441518,05	2258751,21
441521,50	2258752,72
441527,93	2258756,87
441531,96	2258759,46
441560,22	2258780,03
441571,43	2258788,26
441580,39	2258794,73
441592,48	2258803,47
441608,68	2258815,35
441619,53	2258823,55
441620,87	2258824,56
441651,84	2258850,10
441666,11	2258864,36
441677,30	2258873,56
441699,98	2258888,54
441705,86	2258893,66
441706,32	2258894,32
441705,28	2258895,89
441708,82	2258898,17
441713,13	2258900,52

441717,58	2258903,73
441721,15	2258907,52
441734,95	2258918,53
441737,01	2258919,59
441744,60	2258925,95
441748,63	2258928,96
441750,89	2258930,86
441760,32	2258938,77
441762,16	2258941,11
441762,79	2258942,08
441762,75	2258942,86
441763,05	2258943,37
441770,79	2258949,66
441785,09	2258964,01
441798,89	2258982,70
441803,51	2258985,39
441804,57	2258985,87
441809,92	2258989,13
441811,00	2258995,38
441820,27	2259006,44
441825,80	2259016,87
441829,30	2259027,43
441829,74	2259032,80
441831,25	2259037,83
441834,05	2259043,64
441840,73	2259053,02
441843,83	2259054,87
441846,41	2259060,23
441847,42	2259065,20
441856,90	2259076,43
441865,29	2259082,31
441867,24	2259087,35
441874,84	2259093,43
441878,76	2259097,84
441879,29	2259103,38
441880,42	2259106,89
441882,66	2259109,68
441884,05	2259111,28
441886,14	2259112,18
441886,83	2259112,17
441887,80	2259112,81
441889,18	2259114,56
441891,75	2259119,06
441894,34	2259122,92
441898,36	2259126,21
441903,57	2259134,94
441907,07	2259138,62
441909,56	2259143,13
441913,78	2259148,70
441919,14	2259145,54
441921,01	2259153,39
441927,03	2259160,66

441927,98	2259162,76
441927,81	2259164,62
441931,83	2259170,21
441934,01	2259174,47
441938,20	2259177,94
441942,29	2259187,38
441944,74	2259191,00
441950,67	2259194,13
441950,25	2259200,81
441952,50	2259204,80
441954,21	2259209,58
441956,42	2259213,54
441959,92	2259216,86
441964,68	2259220,67
441965,42	2259226,29
441968,23	2259229,95
441971,04	2259234,49
441972,60	2259239,24
441975,54	2259243,01
441978,60	2259247,73
441978,94	2259253,41
441980,94	2259257,36
441983,83	2259261,29
441986,93	2259265,55
441989,61	2259272,06

**Каталог координат поворотных точек
земельного участка площадью 481 кв.м,
расположенного в границах постоянного отвода
на территории Бессергеновского сельского поселения
Октябрьского района Ростовской области**

X	Y
441029,51	2258554,17
441092,12	2258588,88
441090,23	2258589,89
441084,59	2258592,00
441077,51	2258592,06
441071,16	2258590,71
441066,22	2258587,77
441058,68	2258581,94
441040,03	2258562,76

**Каталог координат поворотных точек
земельного участка площадью 552 кв.м,
расположенного в границах постоянного отвода
на территории Бессергеновского сельского поселения
Октябрьского района Ростовской области**

X	Y
---	---

439174,37	2258512,79
439180,85	2258507,67
439185,53	2258503,41
439187,61	2258501,21
439209,74	2258505,42
439243,58	2258520,54
439237,05	2258519,93
439208,95	2258516,44
439190,98	2258515,31

**Каталог координат поворотных точек
земельного участка площадью 11547 кв.м,
расположенного в границах постоянного отвода
на территории Бессергеновского сельского поселения
Октябрьского района Ростовской области**

X	Y
439187,61	2258501,21
439185,53	2258503,41
439180,85	2258507,67
439174,37	2258512,79
439153,94	2258509,69
439146,19	2258509,66
439140,13	2258508,66
439120,41	2258506,03
439108,11	2258503,82
439095,63	2258501,07
439090,62	2258500,36
439088,91	2258500,95
439085,01	2258502,78
439083,24	2258503,14
439078,34	2258500,98
439074,63	2258499,95
439070,28	2258499,34
439067,60	2258499,23
439063,87	2258499,40
439060,53	2258498,93
439055,16	2258497,37
439041,41	2258495,40
439029,75	2258495,18
438970,10	2258482,50
438960,44	2258479,83
438950,68	2258477,66
438931,06	2258473,74
438901,75	2258467,36
438882,25	2258462,91
438862,80	2258458,22
438853,15	2258455,50
438842,95	2258455,41
438833,21	2258453,11
438823,39	2258451,23

438813,67	2258448,85
438794,57	2258442,52
438774,91	2258438,83
438758,50	2258434,99
438751,46	2258431,52
438746,09	2258425,83
438741,88	2258419,38
438739,05	2258412,20
438736,10	2258396,53
438733,13	2258376,75
438732,63	2258371,93
438738,06	2258369,40
438749,44	2258364,10
438753,69	2258366,16
438756,58	2258372,44
438758,70	2258382,94
438760,22	2258392,98
438761,20	2258400,12
438762,15	2258406,60
438765,53	2258411,67
438770,10	2258413,70
438818,97	2258424,13
438838,19	2258428,31
438848,21	2258429,77
438858,01	2258431,95
438867,71	2258433,54
438887,62	2258436,38
438914,80	2258441,90
438946,45	2258449,14
438956,23	2258451,19
438966,03	2258453,25
438975,86	2258455,34
439005,27	2258462,06
439024,46	2258467,70
439034,37	2258469,64
439046,22	2258471,97
439054,84	2258473,64
439058,90	2258474,48
439061,58	2258475,10
439063,41	2258479,12
439068,28	2258480,57
439070,28	2258480,59
439083,75	2258485,92
439092,66	2258491,03
439097,23	2258492,08
439103,06	2258490,47
439111,72	2258493,34
439118,21	2258495,07
439122,26	2258494,02
439123,13	2258493,76
439126,18	2258492,95
439128,81	2258492,32

439133,34	2258491,15
439135,82	2258490,75
439138,79	2258493,81
439144,61	2258493,22
439167,50	2258492,24
439170,67	2258490,88
439177,93	2258485,89
439178,28	2258480,72
439181,01	2258478,14
439183,67	2258478,17
439188,20	2258482,58
439192,77	2258487,04
439195,79	2258489,98
439190,07	2258498,37

**Каталог координат поворотных точек
земельного участка площадью 108907 кв.м,
расположенного в границах постоянного отвода
на территории Бессергеновского сельского поселения
Октябрьского района Ростовской области**

X	Y
437940,96	2257886,73
437941,47	2257888,65
437944,32	2257898,24
437948,87	2257912,46
437950,57	2257916,84
437951,96	2257919,56
437953,57	2257922,17
437955,39	2257924,63
437957,39	2257926,93
437967,20	2257936,94
437987,87	2257958,69
438014,53	2257988,51
438041,44	2258018,10
438057,05	2258036,16
438080,69	2258063,51
438107,48	2258093,21
438121,32	2258107,66
438135,38	2258123,15
438138,70	2258126,33
438142,70	2258129,30
438170,01	2258147,21
438178,65	2258152,28
438203,53	2258169,04
438228,41	2258185,80
438253,17	2258201,59
438258,32	2258204,18
438261,09	2258205,02
438266,81	2258205,81
438269,69	2258205,90

438272,56	2258205,76
438275,40	2258205,42
438282,46	2258203,73
438292,08	2258200,98
438295,85	2258198,37
438304,77	2258205,87
438323,48	2258215,71
438340,66	2258226,54
438361,83	2258236,19
438373,70	2258240,89
438396,78	2258250,60
438415,30	2258259,59
438423,32	2258262,77
438425,42	2258263,64
438429,38	2258265,60
438432,08	2258266,93
438435,84	2258269,15
438439,01	2258271,19
438442,78	2258274,06
438455,47	2258279,17
438455,08	2258280,24
438470,06	2258285,13
438472,81	2258285,93
438480,36	2258290,08
438484,24	2258292,29
438490,29	2258296,63
438497,62	2258295,93
438517,81	2258302,16
438518,28	2258302,35
438519,66	2258303,19
438528,35	2258308,05
438528,93	2258308,19
438534,33	2258311,39
438534,99	2258310,32
438538,32	2258307,24
438546,21	2258309,05
438551,06	2258310,67
438562,97	2258316,17
438574,76	2258321,53
438577,12	2258322,73
438577,99	2258325,05
438578,16	2258327,08
438574,61	2258331,17
438573,27	2258333,70
438568,49	2258334,75
438559,40	2258337,60
438553,38	2258340,67
438534,71	2258352,91
438523,83	2258356,11
438535,21	2258358,97
438541,75	2258366,00
438548,86	2258371,76

438550,65	2258373,20
438551,35	2258375,96
438565,34	2258378,79
438583,32	2258384,32
438589,11	2258384,92
438605,24	2258380,44
438606,05	2258379,25
438605,98	2258378,78
438606,37	2258378,30
438607,32	2258377,26
438607,53	2258377,09
438608,75	2258375,30
438609,09	2258373,06
438609,18	2258372,50
438610,10	2258371,85
438610,75	2258367,77
438611,75	2258362,06
438612,94	2258358,97
438613,39	2258356,84
438613,66	2258355,57
438614,27	2258352,96
438615,69	2258347,42
438616,08	2258346,11
438616,69	2258341,69
438616,87	2258341,29
438618,79	2258339,53
438618,77	2258337,23
438619,07	2258336,11
438620,52	2258334,53
438620,59	2258333,28
438621,20	2258332,05
438622,37	2258330,89
438624,28	2258330,13
438625,40	2258330,32
438626,98	2258330,89
438627,58	2258331,50
438627,65	2258332,07
438627,45	2258333,64
438626,69	2258335,44
438626,18	2258336,59
438626,05	2258337,90
438624,66	2258341,36
438624,60	2258341,87
438623,65	2258346,48
438623,55	2258348,33
438623,52	2258348,64
438621,59	2258356,62
438620,49	2258359,11
438616,59	2258379,40
438616,47	2258384,28
438618,81	2258382,67
438619,85	2258378,53

438620,75	2258378,69
438623,52	2258365,22
438623,80	2258365,17
438624,11	2258368,28
438627,79	2258371,33
438641,57	2258377,43
438645,79	2258378,40
438647,81	2258379,49
438649,77	2258382,68
438654,07	2258381,27
438654,17	2258380,48
438656,85	2258378,98
438653,24	2258376,12
438650,06	2258372,48
438647,28	2258370,72
438643,32	2258369,27
438642,80	2258370,33
438634,49	2258366,52
438634,44	2258366,11
438632,55	2258365,39
438631,35	2258364,62
438630,44	2258363,71
438631,51	2258359,44
438630,53	2258358,14
438630,29	2258357,93
438630,24	2258357,05
438630,33	2258353,25
438631,82	2258346,08
438631,45	2258344,32
438634,21	2258341,07
438634,58	2258340,65
438636,13	2258339,26
438639,18	2258339,31
438639,86	2258339,47
438642,33	2258340,33
438655,46	2258344,57
438667,70	2258350,22
438697,87	2258356,61
438703,50	2258357,80
438704,07	2258357,78
438704,86	2258358,09
438710,50	2258359,28
438720,86	2258362,70
438720,89	2258362,06
438720,98	2258361,34
438722,18	2258360,04
438722,46	2258359,82
438723,22	2258359,32
438723,76	2258359,66
438725,59	2258360,32
438726,93	2258361,69
438728,90	2258363,35

438730,63	2258364,49
438731,13	2258365,13
438733,66	2258367,36
438737,93	2258369,32
438738,06	2258369,40
438732,63	2258371,93
438733,13	2258376,75
438736,10	2258396,53
438739,05	2258412,20
438741,88	2258419,38
438746,09	2258425,83
438751,46	2258431,52
438758,50	2258434,99
438774,91	2258438,83
438794,57	2258442,52
438813,67	2258448,85
438823,39	2258451,23
438833,21	2258453,11
438842,95	2258455,41
438853,15	2258455,50
438862,80	2258458,22
438882,25	2258462,91
438901,75	2258467,36
438931,06	2258473,74
438950,68	2258477,66
438960,44	2258479,83
438970,10	2258482,50
439029,75	2258495,18
438994,16	2258494,81
438975,53	2258497,44
438965,68	2258498,50
438960,57	2258498,83
438955,24	2258498,95
438943,81	2258498,62
438911,53	2258496,88
438877,51	2258495,49
438857,19	2258494,87
438854,18	2258494,76
438851,73	2258493,55
438848,89	2258489,58
438848,68	2258487,27
438848,92	2258478,34
438848,25	2258477,36
438846,76	2258477,00
438833,11	2258478,49
438820,88	2258477,92
438801,78	2258481,18
438783,90	2258488,68
438778,01	2258489,20
438756,42	2258488,34
438738,08	2258489,89
438729,13	2258489,38

438697,80	2258483,31
438662,49	2258481,02
438655,48	2258479,38
438649,08	2258476,84
438645,62	2258473,38
438638,63	2258464,55
438634,03	2258462,48
438627,89	2258461,71
438613,25	2258463,90
438591,39	2258470,06
438583,53	2258470,85
438575,99	2258470,20
438545,58	2258464,80
438529,78	2258460,60
438479,92	2258445,47
438461,60	2258437,29
438424,74	2258412,40
438406,02	2258403,34
438398,20	2258401,48
438376,23	2258399,25
438373,63	2258397,91
438368,18	2258393,44
438357,39	2258389,60
438348,12	2258384,36
438323,80	2258373,70
438300,44	2258365,89
438289,26	2258358,76
438281,64	2258349,48
438277,39	2258346,76
438251,25	2258335,77
438245,85	2258333,07
438241,11	2258330,08
438212,44	2258308,70
438193,36	2258296,39
438174,48	2258281,26
438166,86	2258271,78
438161,10	2258258,24
438157,51	2258253,69
438147,92	2258243,98
438134,89	2258232,73
438107,22	2258210,91
438091,66	2258193,35
438088,67	2258185,24
438088,18	2258181,36
438086,98	2258176,87
438084,15	2258171,69
438079,25	2258166,44
438062,58	2258152,94
438055,06	2258145,01
438019,80	2258098,69
438015,18	2258092,46
438010,91	2258086,29

438007,09	2258080,22
437988,88	2258049,55
437986,61	2258045,29
437983,83	2258038,60
437982,65	2258035,06
437979,85	2258026,33
437969,24	2258005,13
437944,43	2257952,33
437942,78	2257949,74
437942,77	2257949,57
437941,10	2257891,64

**Каталог координат поворотных точек
земельного участка площадью 34789 кв.м,
расположенного в границах постоянного отвода
на территории Бессергеновского сельского поселения
Октябрьского района Ростовской области**

X	Y
438295,85	2258198,37
438292,08	2258200,98
438282,46	2258203,73
438275,40	2258205,42
438272,56	2258205,76
438269,69	2258205,90
438266,81	2258205,81
438261,09	2258205,02
438258,32	2258204,18
438253,17	2258201,59
438228,41	2258185,80
438203,53	2258169,04
438178,65	2258152,28
438170,01	2258147,21
438142,70	2258129,30
438138,70	2258126,33
438135,38	2258123,15
438121,32	2258107,66
438107,48	2258093,21
438080,69	2258063,51
438057,05	2258036,16
438041,44	2258018,10
438014,53	2257988,51
437987,87	2257958,69
437967,20	2257936,94
437957,39	2257926,93
437955,39	2257924,63
437953,57	2257922,17
437951,96	2257919,56
437950,57	2257916,84
437948,87	2257912,46
437944,32	2257898,24

437941,47	2257888,65
437940,96	2257886,73
437938,90	2257815,51
437884,74	2257635,38
437886,29	2257626,37
437888,84	2257611,59
437899,68	2257552,57
437907,57	2257503,20
437916,25	2257452,98
437919,84	2257432,22
437920,77	2257427,67
437921,96	2257423,18
437923,42	2257418,77
437925,21	2257414,48
437926,21	2257412,39
437928,38	2257408,29
437930,80	2257404,34
437933,47	2257400,57
437936,37	2257396,99
437937,93	2257395,23
437951,38	2257380,59
437952,76	2257378,79
437970,10	2257361,55
437986,63	2257331,21
437990,23	2257325,76
437999,15	2257312,16
438000,31	2257310,49
438001,68	2257308,98
438005,12	2257303,94
438011,23	2257295,82
438012,18	2257293,98
438013,30	2257292,27
438024,86	2257278,07
438027,42	2257274,90
438047,96	2257250,29
438058,34	2257232,87
438074,72	2257213,35
438082,66	2257205,40
438085,91	2257200,85
438091,53	2257191,20
438094,01	2257184,11
438100,95	2257169,76
438118,74	2257133,93
438148,42	2257077,49
438159,15	2257057,72
438181,60	2257018,97
438225,19	2256945,92
438232,60	2256950,10
438238,16	2256953,24
438243,02	2256956,43
438245,95	2256958,36
438249,61	2256960,76

438247,28	2256964,94
438237,26	2256982,22
438228,87	2257000,03
438212,95	2257023,08
438211,62	2257025,31
438189,57	2257060,98
438172,04	2257091,70
438161,95	2257111,11
438147,86	2257137,46
438135,27	2257163,76
438127,60	2257178,32
438125,61	2257182,25
438117,39	2257198,29
438113,56	2257205,83
438110,40	2257211,58
438105,77	2257218,76
438104,55	2257220,60
438103,45	2257222,10
438102,24	2257223,94
438100,99	2257225,81
438100,34	2257226,68
438093,40	2257236,88
438080,67	2257251,91
438080,05	2257252,59
438073,73	2257259,46
438059,92	2257273,86
438051,25	2257283,21
438047,17	2257287,64
438046,25	2257288,60
438031,23	2257306,53
438026,06	2257312,40
438020,08	2257320,13
438013,18	2257329,64
438008,02	2257336,97
438004,13	2257342,63
437998,38	2257350,68
437994,30	2257357,17
437994,09	2257357,48
437992,88	2257359,23
437992,02	2257360,40
437991,64	2257360,92
437990,43	2257362,56
437989,58	2257363,71
437989,22	2257364,20
437988,29	2257365,44
437988,00	2257365,84
437987,12	2257367,00
437986,79	2257367,45
437985,96	2257368,58
437985,58	2257369,09
437984,75	2257370,18
437980,73	2257375,59

437979,89	2257376,69
437979,46	2257377,25
437979,21	2257377,57
437978,71	2257378,20
437978,18	2257378,88
437977,16	2257380,17
437976,91	2257380,48
437975,61	2257382,10
437974,45	2257383,50
437973,32	2257384,88
437973,08	2257385,19
437971,84	2257386,76
437971,18	2257387,59
437970,57	2257388,36
437969,98	2257389,10
437969,29	2257389,95
437968,01	2257391,54
437967,35	2257392,36
437966,72	2257393,13
437966,14	2257393,84
437965,42	2257394,71
437964,92	2257395,32
437964,12	2257396,28
437953,21	2257410,01
437947,80	2257418,83
437935,01	2257480,30
437933,88	2257487,36
437930,46	2257507,14
437927,24	2257526,84
437923,97	2257546,60
437922,24	2257556,59
437918,79	2257576,05
437917,15	2257586,07
437915,20	2257596,07
437914,41	2257599,34
437910,94	2257615,39
437909,48	2257625,81
437907,55	2257639,56
437905,98	2257650,78
437907,60	2257664,34
437908,70	2257670,56
437912,18	2257690,19
437913,94	2257700,07
437915,69	2257709,91
437917,49	2257720,07
437917,99	2257729,88
437926,86	2257756,71
437932,95	2257775,70
437936,34	2257785,12
437939,45	2257794,74
437942,43	2257804,34
437948,43	2257823,33

437957,61	2257851,86
437964,26	2257870,56
437967,71	2257880,06
437970,87	2257889,68
437973,81	2257899,34
437974,81	2257902,81
437975,21	2257904,21
437980,46	2257911,51
438021,08	2257955,62
438054,10	2257993,17
438074,61	2258014,92
438088,46	2258029,63
438101,59	2258045,04
438114,38	2258060,33
438126,78	2258075,86
438140,47	2258089,89
438147,86	2258096,97
438156,37	2258106,43
438167,92	2258114,83
438183,89	2258126,59
438192,26	2258131,81
438200,76	2258137,24
438264,26	2258179,88
438271,53	2258181,41
438277,44	2258180,78
438287,99	2258180,12
438295,18	2258180,25
438297,41	2258180,98
438298,69	2258186,25
438299,54	2258189,65
438300,86	2258194,91

**Каталог координат поворотных точек
земельного участка площадью 7986 кв.м,
расположенного в границах постоянного отвода
на территории Бессергеновского сельского поселения
Октябрьского района Ростовской области**

X	Y
437884,74	2257635,38
437883,96	2257632,80
437840,99	2257489,92
437896,37	2257434,85
437898,17	2257432,67
437916,94	2257414,41
437929,19	2257402,23
437936,97	2257394,49
437952,76	2257378,79
437951,38	2257380,59
437937,93	2257395,23
437936,37	2257396,99

437933,47	2257400,57
437930,80	2257404,34
437928,38	2257408,29
437926,21	2257412,39
437925,21	2257414,48
437923,42	2257418,77
437921,96	2257423,18
437920,77	2257427,67
437919,84	2257432,22
437916,25	2257452,98
437907,57	2257503,20
437899,68	2257552,57
437888,84	2257611,59
437886,29	2257626,37

**Каталог координат поворотных точек
земельного участка площадью 10124 кв.м,
расположенного в границах постоянного отвода
на территории Бессергеновского сельского поселения
Октябрьского района Ростовской области**

X	Y
438232,60	2256950,10
438225,19	2256945,92
438181,60	2257018,97
438159,15	2257057,72
438148,42	2257077,49
438118,74	2257133,93
438100,95	2257169,76
438094,01	2257184,11
438091,53	2257191,20
438085,91	2257200,85
438082,66	2257205,40
438074,72	2257213,35
438058,34	2257232,87
438047,96	2257250,29
438027,42	2257274,90
438024,86	2257278,07
438013,30	2257292,27
438012,18	2257293,98
438011,23	2257295,82
438005,12	2257303,94
438001,68	2257308,98
438000,31	2257310,49
437999,15	2257312,16
437990,23	2257325,76
437986,63	2257331,21
437994,03	2257317,63
438020,85	2257268,41
438032,48	2257247,05
438107,70	2257087,03

438166,51	2257006,34
438206,62	2256920,31
438206,70	2256920,14
438209,21	2256922,47
438212,00	2256922,28
438213,47	2256922,37
438216,05	2256925,71
438218,00	2256927,37
438220,30	2256927,08
438223,59	2256928,76
438233,33	2256934,34
438237,51	2256937,82
438239,72	2256939,00
438239,98	2256940,28

**Каталог координат поворотных точек
земельного участка площадью 29786 кв.м,
расположенного в границах постоянного отвода
на территории Бессергеновского сельского поселения
Октябрьского района Ростовской области**

X	Y
438212,81	2256915,34
438211,73	2256914,34
438209,62	2256913,90
438213,49	2256905,70
438214,69	2256903,17
438215,93	2256902,70
438215,46	2256903,96
438215,02	2256906,59
438215,46	2256908,69
438218,63	2256911,46
438225,52	2256915,59
438229,21	2256909,35
438237,64	2256893,44
438249,55	2256869,21
438260,59	2256846,77
438272,43	2256823,62
438305,91	2256755,39
438314,20	2256737,92
438314,48	2256737,32
438316,13	2256733,67
438324,93	2256715,71
438325,47	2256713,75
438338,73	2256687,09
438316,02	2256709,84
438328,93	2256681,76
438342,44	2256654,98
438346,06	2256645,62
438352,31	2256626,40
438365,15	2256600,82

438363,55	2256606,39
438342,62	2256669,93
438341,45	2256681,62
438358,42	2256647,49
438368,14	2256652,26
438338,91	2256712,75
438347,75	2256710,63
438354,44	2256710,38
438357,86	2256708,46
438364,84	2256689,50
438363,13	2256683,52
438363,38	2256676,65
438368,08	2256666,50
438380,15	2256654,97
438384,42	2256652,63
438387,60	2256652,52
438391,68	2256654,96
438392,14	2256656,69
438392,24	2256665,12
438391,32	2256676,47
438388,89	2256688,47
438389,26	2256690,14
438391,71	2256693,02
438391,96	2256696,44
438391,31	2256701,65
438384,28	2256743,22
438385,11	2256746,56
438385,23	2256761,42
438379,47	2256795,08
438361,25	2256849,85
438361,79	2256852,02
438363,31	2256852,91
438364,83	2256852,45
438366,95	2256849,90
438379,06	2256814,66
438386,78	2256795,57
438389,29	2256779,14
438395,69	2256763,23
438399,15	2256730,76
438405,34	2256700,51
438405,90	2256677,74
438406,28	2256674,76
438407,40	2256669,73
438408,20	2256667,75
438410,27	2256659,19
438410,29	2256638,61
438408,63	2256614,72
438408,96	2256581,81
438404,78	2256535,73
438403,76	2256530,68
438399,93	2256508,14
438390,90	2256470,93

438382,44	2256446,09
438371,85	2256426,46
438366,42	2256409,93
438362,98	2256402,50
438329,63	2256357,17
438331,98	2256354,39
438327,48	2256349,62
438332,17	2256344,38
438320,68	2256319,03
438318,75	2256315,57
438316,26	2256308,25
438312,54	2256299,94
438303,29	2256287,94
438299,19	2256280,61
438294,65	2256265,04
438290,36	2256254,30
438283,62	2256241,70
438266,14	2256220,59
438261,91	2256217,12
438253,79	2256211,93
438232,13	2256184,12
438233,86	2256184,46
438238,81	2256191,00
438267,62	2256215,70
438278,57	2256230,13
438286,40	2256238,15
438307,66	2256278,17
438322,79	2256302,76
438323,27	2256309,00
438326,75	2256313,01
438331,91	2256325,16
438335,96	2256329,55
438348,88	2256356,93
438349,98	2256363,12
438354,09	2256367,59
438355,55	2256368,79
438357,48	2256372,29
438364,72	2256387,50
438367,20	2256392,05
438368,93	2256394,00
438375,04	2256406,45
438379,46	2256414,57
438378,73	2256421,27
438383,02	2256424,25
438386,39	2256430,36
438395,34	2256452,97
438409,49	2256494,36
438413,36	2256509,41
438417,34	2256530,47
438420,78	2256559,47
438417,42	2256569,43
438416,64	2256661,47

438416,93	2256681,15
438417,41	2256686,38
438419,33	2256693,21
438419,13	2256699,53
438418,44	2256709,49
438416,51	2256717,13
438410,53	2256761,02
438406,71	2256783,06
438397,61	2256820,12
438392,88	2256836,90
438391,36	2256843,58
438391,11	2256844,58
438388,55	2256852,28
438387,38	2256857,63
438387,09	2256859,68
438384,69	2256869,90
438377,93	2256893,16
438377,34	2256899,04
438376,51	2256903,60
438375,48	2256905,54
438373,96	2256910,86
438373,75	2256912,13
438372,64	2256915,47
438370,23	2256928,66
438367,02	2256944,65
438363,16	2256954,78
438362,98	2256955,92
438360,14	2256966,78
438354,88	2256977,25
438346,95	2256997,18
438339,69	2256994,80
438324,69	2256986,55
438296,40	2256963,11
438299,01	2256958,09
438301,49	2256962,17
438302,59	2256961,52
438305,55	2256963,18
438309,54	2256964,31
438311,15	2256963,56
438313,30	2256961,68
438315,69	2256957,71
438315,90	2256956,09
438318,62	2256952,41
438319,73	2256949,15
438323,41	2256945,91
438325,00	2256943,93
438330,67	2256943,89
438332,52	2256942,24
438328,66	2256939,24
438325,51	2256940,83
438325,50	2256935,53
438319,74	2256928,78

438318,33	2256927,57
438315,08	2256928,10
438313,22	2256929,07
438310,63	2256929,02
438311,32	2256925,06
438315,19	2256924,15
438317,88	2256925,07
438318,66	2256922,36
438317,93	2256919,54
438315,43	2256913,66
438316,25	2256910,97
438325,78	2256910,34
438333,79	2256908,75
438335,90	2256906,96
438336,19	2256904,38
438333,64	2256900,82
438328,63	2256898,98
438326,01	2256897,32
438330,22	2256890,26
438334,95	2256885,76
438333,38	2256880,86
438340,16	2256868,58
438341,23	2256859,54
438340,86	2256854,62
438335,79	2256851,05
438332,90	2256851,39
438329,53	2256849,42
438323,66	2256855,83
438315,98	2256870,00
438318,58	2256877,57
438318,64	2256878,65
438314,14	2256880,58
438308,89	2256880,40
438306,58	2256878,62
438302,17	2256879,63
438297,85	2256883,88
438298,52	2256887,36
438295,45	2256891,39
438292,32	2256895,53
438292,38	2256897,43
438290,40	2256897,73
438287,88	2256895,92
438286,10	2256896,07
438279,83	2256908,36
438278,96	2256916,40
438271,53	2256936,57
438267,10	2256945,64
438265,82	2256945,37
438263,30	2256943,77
438260,67	2256942,51
438251,22	2256937,73
438249,38	2256935,07

438246,46	2256934,62
438245,49	2256933,22
438244,00	2256933,08
438242,68	2256932,31
438241,51	2256930,70
438239,09	2256930,66
438234,77	2256927,20
438231,32	2256926,67
438220,04	2256918,52
438217,94	2256915,87
438215,35	2256916,81
438213,51	2256915,99

438288,85	2256870,15
438297,82	2256846,58
438312,11	2256812,19
438331,72	2256771,26
438335,70	2256763,72
438338,61	2256759,74
438339,25	2256759,01
438342,16	2256751,09
438340,85	2256749,97
438333,16	2256748,67
438329,48	2256746,98
438326,58	2256744,38
438324,82	2256741,65
438317,02	2256756,59
438307,39	2256775,79
438281,74	2256828,19
438271,48	2256849,89
438262,04	2256869,21
438246,89	2256900,20
438237,34	2256922,68
438245,08	2256925,91
438252,13	2256927,77
438258,43	2256924,40
438261,64	2256920,65
438276,99	2256896,28

**Каталог координат поворотных точек
земельного участка площадью 162 кв.м,
расположенного в границах постоянного отвода
на территории Бессергеновского сельского поселения
Октябрьского района Ростовской области**

X	Y
438215,93	2256902,70
438214,69	2256903,17
438279,90	2256765,12
438277,86	2256772,21
438276,30	2256776,14

438270,83	2256788,26
438267,05	2256796,24
438265,16	2256800,23
438263,08	2256804,19
438256,29	2256815,97
438254,27	2256819,75
438242,18	2256845,73
438233,97	2256866,87
438231,95	2256871,44
438217,09	2256899,56

**Каталог координат поворотных точек
земельного участка площадью 1933 кв.м,
расположенного в границах постоянного отвода
на территории Бессергеновского сельского поселения
Октябрьского района Ростовской области**

X	Y
438365,15	2256600,82
438352,31	2256626,40
438346,06	2256645,62
438342,44	2256654,98
438328,93	2256681,76
438316,02	2256709,84
438307,31	2256717,75
438304,04	2256721,62
438300,06	2256729,72
438298,43	2256737,80
438297,28	2256741,05
438295,39	2256744,64
438293,16	2256747,75
438284,63	2256756,55
438282,25	2256760,15
438314,22	2256692,46
438363,46	2256600,49
438364,48	2256552,28
438353,88	2256490,05
438252,96	2256292,61
438257,82	2256300,57
438263,01	2256309,40
438270,37	2256322,89
438289,42	2256358,15
438294,33	2256366,87
438303,67	2256384,56
438317,14	2256411,36
438326,16	2256429,21
438330,63	2256438,16
438348,98	2256471,82
438351,24	2256477,96
438353,57	2256485,04
438359,96	2256506,89

438362,24	2256515,30
438364,69	2256525,28
438365,50	2256529,56
438366,14	2256534,06
438366,68	2256539,30
438367,95	2256558,27
438368,06	2256570,93
438367,92	2256587,25
438367,06	2256593,30

**Каталог координат поворотных точек
земельного участка площадью 1759 кв.м,
расположенного в границах постоянного отвода
на территории Бессергеновского сельского поселения
Октябрьского района Ростовской области**

X	Y
437990,73	2255967,91
437997,42	2255974,48
438011,58	2255988,61
438025,98	2256002,56
438037,53	2256014,84
438037,91	2256015,25
438047,22	2256025,16
438050,50	2256029,16
438054,50	2256034,67
438072,63	2256056,57
438089,78	2256081,26
438095,83	2256089,22
438103,56	2256098,88
438122,67	2256122,79
438161,79	2256171,72
438172,48	2256185,09
438181,66	2256197,34
438197,46	2256216,08
438208,30	2256229,76
438222,57	2256248,65
438194,55	2256230,19
438164,46	2256187,45
438063,94	2256050,68

**Каталог координат поворотных точек
земельного участка площадью 1703 кв.м,
расположенного в границах постоянного отвода
на территории Бессергеновского сельского поселения
Октябрьского района Ростовской области**

X	Y
438088,25	2255980,11
438089,47	2255980,18

438093,99	2255974,33
438097,88	2255979,86
438099,41	2255986,96
438102,30	2255991,65
438107,00	2255995,56
438108,73	2255995,30
438110,00	2255995,92
438111,69	2255997,76
438113,49	2256003,29
438116,33	2256007,86
438115,37	2256011,73
438117,32	2256013,33
438122,00	2256016,19
438127,02	2256024,04
438129,11	2256029,03
438136,22	2256037,16
438137,25	2256039,25
438139,91	2256041,37
438142,29	2256046,65
438152,45	2256058,52
438164,02	2256076,01
438167,92	2256080,04
438174,10	2256090,89
438180,05	2256097,97
438187,84	2256110,94
438188,91	2256116,41
438196,01	2256130,77
438202,67	2256138,15
438204,75	2256145,24
438208,63	2256151,60
438213,76	2256156,90
438223,79	2256169,75
438227,33	2256177,96
438193,57	2256134,61
438182,08	2256112,38
438137,29	2256045,04
438126,83	2256050,58
438094,35	2256004,35
438101,67	2255997,78

**Каталог координат поворотных точек
земельного участка площадью 5033 кв.м,
расположенного в границах постоянного отвода
на территории Бессергеновского сельского поселения
Октябрьского района Ростовской области**

X	Y
437990,73	2255967,91
437959,31	2255932,38
437816,73	2255791,52
437808,10	2255770,11

437814,38	2255773,88
437826,20	2255784,20
437831,61	2255790,52
437841,26	2255806,79
437845,26	2255810,19
437850,48	2255812,75
437856,13	2255817,02
437872,94	2255833,35
437891,31	2255842,44
437896,09	2255847,92
437899,67	2255854,29
437902,59	2255864,45
437904,92	2255867,89
437907,97	2255870,05
437911,27	2255870,56
437914,11	2255869,91
437918,91	2255864,18
437922,00	2255864,28
437930,46	2255874,70
437936,07	2255885,41
437943,52	2255906,16
437951,43	2255916,18
437957,07	2255919,85
437964,29	2255921,74
437970,62	2255922,07
437982,95	2255921,61
437985,49	2255923,67
437993,27	2255938,20
437996,79	2255947,03
437998,20	2255954,72
437996,69	2255968,37
437999,16	2255969,81
438000,36	2255969,05
438006,81	2255957,07
438008,73	2255956,66
438011,24	2255957,59
438015,05	2255962,29
438023,90	2255977,17
438035,76	2256004,07
438043,90	2256018,15
438052,64	2256030,22
438066,63	2256046,29
438079,36	2256064,76
438103,90	2256095,24
438126,15	2256118,68
438127,73	2256116,74
438127,60	2256115,13
438126,66	2256113,15
438118,64	2256101,87
438118,91	2256096,70
438121,38	2256094,48
438122,59	2256094,88

438126,45	2256103,48
438134,50	2256118,59
438140,74	2256140,13
438144,30	2256146,14
438161,58	2256169,01
438161,79	2256171,72
438122,67	2256122,79
438103,56	2256098,88
438095,83	2256089,22
438089,78	2256081,26
438072,63	2256056,57
438054,50	2256034,67
438050,50	2256029,16
438047,22	2256025,16
438037,91	2256015,25
438037,53	2256014,84
438025,98	2256002,56
438011,58	2255988,61
437997,42	2255974,48

**Каталог координат поворотных точек
земельного участка площадью 17769 кв.м,
расположенного в границах постоянного отвода
на территории Бессергеновского сельского поселения
Октябрьского района Ростовской области**

X	Y
438093,99	2255974,33
438089,47	2255980,18
438088,25	2255980,11
438072,87	2255957,95
438068,94	2255952,76
438055,18	2255937,20
438042,17	2255923,55
437998,57	2255880,59
437985,63	2255868,49
437979,36	2255863,05
437974,49	2255858,22
437962,21	2255842,81
437957,78	2255838,09
437952,36	2255834,18
437946,57	2255830,54
437942,40	2255826,96
437939,92	2255824,49
437937,42	2255820,38
437932,59	2255816,12
437927,08	2255811,64
437922,49	2255805,74
437905,32	2255778,87
437885,76	2255753,55
437879,93	2255745,33

437878,08	2255740,04
437852,74	2255703,43
437848,47	2255696,64
437840,74	2255683,53
437832,85	2255672,27
437828,20	2255667,70
437825,67	2255663,63
437823,06	2255658,96
437822,84	2255657,68
437822,59	2255646,28
437820,03	2255637,67
437815,32	2255628,68
437810,39	2255623,85
437806,14	2255619,37
437799,21	2255610,37
437790,65	2255600,73
437780,92	2255592,29
437772,30	2255579,93
437758,55	2255561,29
437757,39	2255558,90
437755,41	2255556,62
437743,94	2255539,21
437738,40	2255532,19
437731,01	2255524,70
437723,87	2255517,65
437717,53	2255511,39
437694,51	2255488,20
437686,36	2255467,98
437672,27	2255452,74
437667,22	2255448,44
437645,63	2255430,08
437636,82	2255414,43
437618,13	2255405,26
437574,29	2255388,53
437559,17	2255374,47
437547,43	2255361,56
437499,13	2255270,61
437460,16	2255231,25
437434,04	2255208,29
437432,17	2255205,71
437428,67	2255200,91
437429,17	2255200,53
437432,65	2255197,87
437439,14	2255192,90
437443,72	2255195,58
437469,54	2255227,14
437472,81	2255230,79
437479,59	2255238,36
437482,85	2255242,38
437488,38	2255249,48
437517,29	2255285,14
437518,72	2255286,87

437523,69	2255292,80
437526,99	2255296,76
437530,10	2255300,91
437531,59	2255302,99
437535,70	2255308,74
437538,32	2255311,32
437543,00	2255318,03
437550,15	2255327,77
437551,44	2255329,47
437552,60	2255330,98
437553,55	2255332,22
437557,32	2255337,18
437557,98	2255338,46
437559,69	2255341,72
437565,05	2255347,82
437571,32	2255356,48
437580,73	2255366,50
437587,91	2255371,60
437593,49	2255374,97
437600,45	2255379,58
437612,40	2255387,84
437621,05	2255393,48
437622,83	2255394,62
437641,53	2255408,29
437645,64	2255411,29
437649,69	2255414,26
437654,44	2255417,76
437662,20	2255424,05
437666,25	2255427,99
437678,38	2255439,77
437685,15	2255446,34
437698,93	2255459,15
437702,60	2255462,79
437706,15	2255466,42
437720,04	2255480,84
437723,49	2255484,49
437744,37	2255506,07
437754,74	2255517,54
437757,68	2255521,06
437758,26	2255521,77
437761,54	2255526,03
437763,77	2255529,11
437770,40	2255538,53
437776,15	2255546,77
437778,95	2255550,91
437777,58	2255555,30
437796,56	2255579,17
437800,06	2255584,67
437809,50	2255594,88
437813,24	2255599,99
437816,21	2255604,13
437827,74	2255620,75

437843,74	2255647,67
437848,67	2255655,41
437851,04	2255660,43
437852,55	2255664,01
437856,11	2255666,82
437859,46	2255672,00
437864,83	2255680,52
437865,85	2255682,20
437886,41	2255713,66
437889,21	2255717,81
437900,49	2255734,18
437903,41	2255738,29
437909,12	2255746,52
437911,98	2255750,66
437914,03	2255753,66
437926,10	2255771,11
437928,87	2255775,22
437943,37	2255795,38
437952,45	2255807,02
437954,63	2255809,53
437955,66	2255811,21
437958,62	2255814,68
437961,92	2255818,68
437967,51	2255826,76
437975,12	2255835,48
437980,75	2255841,05
437987,01	2255848,72
437992,93	2255853,72
438000,10	2255861,00
438003,46	2255865,11
438004,50	2255865,22
438014,59	2255874,88
438015,36	2255877,86
438018,14	2255878,94
438021,14	2255881,14
438034,01	2255893,25
438037,59	2255896,90
438056,29	2255915,99
438061,90	2255921,91
438065,50	2255925,44
438068,92	2255928,83
438072,70	2255932,66
438083,60	2255944,85
438086,49	2255949,06
438086,57	2255955,33
438087,13	2255956,44
438090,31	2255960,25
438091,30	2255961,16
438094,28	2255962,05
438099,21	2255967,57

**Каталог координат поворотных точек
земельного участка площадью 112 кв.м,
расположенного в границах постоянного отвода
на территории Бессергеновского сельского поселения
Октябрьского района Ростовской области**

X	Y
437758,55	2255561,29
437772,30	2255579,93
437780,92	2255592,29
437768,47	2255583,27
437764,48	2255577,46

**Каталог координат поворотных точек
земельного участка площадью 659 кв.м,
расположенного в границах постоянного отвода
на территории Бессергеновского сельского поселения
Октябрьского района Ростовской области**

X	Y
437694,51	2255488,20
437717,53	2255511,39
437723,87	2255517,65
437731,01	2255524,70
437738,40	2255532,19
437743,94	2255539,21
437755,41	2255556,62
437752,31	2255553,80
437737,81	2255545,25
437731,41	2255540,37
437724,96	2255534,56
437714,29	2255522,26
437705,36	2255510,06
437699,47	2255500,52

**Каталог координат поворотных точек
земельного участка площадью 66 кв.м,
расположенного в границах постоянного отвода
на территории Бессергеновского сельского поселения
Октябрьского района Ростовской области**

X	Y
437547,43	2255361,56
437559,17	2255374,47
437574,29	2255388,53
437571,94	2255387,63
437554,35	2255373,77
437553,60	2255373,18
437553,27	2255372,55

**Каталог координат поворотных точек
земельного участка площадью 2394 кв.м,
расположенного в границах постоянного отвода
на территории Бессергеновского сельского поселения
Октябрьского района Ростовской области**

X	Y
439920,43	2251481,39
439926,46	2251474,37
439929,64	2251471,40
439929,99	2251470,40
439930,34	2251463,98
439933,37	2251458,74
439948,42	2251450,82
439960,66	2251422,03
439967,83	2251404,93
439986,80	2251407,35
439990,81	2251408,41
439989,79	2251411,44
439989,88	2251417,13
439992,78	2251421,91
439995,44	2251423,37
439998,87	2251422,87
439999,51	2251425,54
439999,80	2251428,44
440004,36	2251430,00
440011,79	2251429,33
440014,47	2251428,60
440017,23	2251428,16
440020,05	2251428,60
440023,68	2251428,22
440024,97	2251428,11
440024,11	2251429,72
440022,04	2251431,94
440020,32	2251432,96
440015,57	2251436,48
440012,98	2251438,37
440011,51	2251439,08
440009,35	2251440,27
439983,67	2251448,22
439973,97	2251452,74
439933,74	2251474,96

**Каталог координат поворотных точек
земельного участка площадью 2140 кв.м,
расположенного в границах постоянного отвода
на территории Бессергеновского сельского поселения
Октябрьского района Ростовской области**

X	Y
---	---

439939,67	2251506,13
439960,95	2251491,58
440000,47	2251471,44
440009,95	2251468,36
440031,90	2251465,96
440026,48	2251473,67
440027,99	2251477,62
440030,98	2251494,13
439961,52	2251513,65
439948,06	2251506,94

**Каталоги координат поворотных точек границ земельных участков,
предназначенных для размещения временных объектов федерального
значения на период реализации проекта: «Строительство Багаевского
гидроузла на р. Дон»**

**Каталог координат поворотных точек
земельного участка площадью 248 кв.м,
расположенного в границах временного отвода
на территории Бессергеновского сельского поселения
Октябрьского района Ростовской области**

X	Y
440024,97	2251428,11
440023,68	2251428,22
440020,05	2251428,60
440017,23	2251428,16
440014,47	2251428,60
440011,79	2251429,33
440004,36	2251430,00
439999,80	2251428,44
439999,51	2251425,54
439998,87	2251422,87
440007,00	2251418,65
440008,80	2251417,89
440011,68	2251417,06
440013,69	2251416,95
440016,61	2251417,71
440019,39	2251418,92
440021,81	2251420,51
440023,42	2251421,89
440024,60	2251423,34
440025,35	2251425,22
440025,41	2251426,29

**Каталог координат поворотных точек
земельного участка площадью 4717 кв.м,
расположенного в границах временного отвода
на территории Бессергеновского сельского поселения
Октябрьского района Ростовской области**

X	Y
439920,43	2251481,39
439892,58	2251495,02
439888,65	2251498,21
439886,57	2251506,52
439885,73	2251509,59

439885,29	2251510,58
439876,31	2251515,97
439871,06	2251487,43
439862,09	2251478,15
439854,91	2251470,39
439852,42	2251467,30
439851,31	2251465,13
439850,59	2251461,72
439851,67	2251457,73
439856,57	2251451,48
439860,24	2251449,97
439907,29	2251433,13
439933,01	2251425,20
439944,72	2251419,24
439946,98	2251418,54
439948,45	2251418,48
439949,87	2251418,63
439956,76	2251419,96
439960,66	2251422,03
439948,42	2251450,82
439933,37	2251458,74
439930,34	2251463,98
439929,99	2251470,40
439929,64	2251471,40
439926,46	2251474,37

**Каталог координат поворотных точек
земельного участка площадью 15669 кв.м,
расположенного в границах временного отвода
на территории Бессергеновского сельского поселения
Октябрьского района Ростовской области**

X	Y
439939,67	2251506,13
439948,06	2251506,94
439961,52	2251513,65
440030,98	2251494,13
440027,99	2251477,62
440026,48	2251473,67
440031,90	2251465,96
440038,45	2251465,27
440051,28	2251464,42
440058,46	2251464,74
440065,17	2251465,76
440097,52	2251472,32
440105,00	2251472,72
440112,71	2251471,08
440116,11	2251470,81
440138,50	2251473,41

440144,02	2251474,46
440158,49	2251477,87
440152,04	2251491,49
440145,18	2251497,91
440128,17	2251508,84
440091,70	2251529,12
440083,43	2251535,31
440060,52	2251550,10
440033,23	2251567,10
440026,44	2251571,13
440017,61	2251573,89
440011,31	2251574,67
439988,92	2251575,47
439981,69	2251575,64
439974,07	2251574,63
439969,86	2251575,82
439966,44	2251575,15
439961,48	2251575,44
439954,43	2251574,99
439945,38	2251572,50
439929,23	2251562,46
439911,30	2251553,63
439906,29	2251550,25
439892,41	2251538,32
439884,18	2251525,00
439883,14	2251520,21
439888,88	2251517,63
439890,72	2251518,62
439893,10	2251520,42
439895,81	2251521,05
439899,87	2251520,57
439903,68	2251520,66
439908,58	2251523,25
439911,22	2251523,85
439914,79	2251522,91

**Каталог координат поворотных точек
земельного участка площадью 127 кв.м,
расположенного в границах временного отвода
на территории Бессергеновского сельского поселения
Октябрьского района Ростовской области**

X	Y
440132,82	2258368,94
440128,69	2258369,52
440144,40	2258335,69
440147,57	2258337,16

**Каталог координат поворотных точек
земельного участка площадью 581 кв.м,
расположенного в границах временного отвода
на территории Бессергеновского сельского поселения
Октябрьского района Ростовской области**

X	Y
438415,30	2258259,59
438396,78	2258250,60
438373,70	2258240,89
438378,75	2258229,58
438424,41	2258249,96

**Каталог координат поворотных точек
земельного участка площадью 545 кв.м,
расположенного в границах временного отвода
на территории Бессергеновского сельского поселения
Октябрьского района Ростовской области**

X	Y
438424,41	2258249,96
438378,75	2258229,58
438345,94	2258214,93
438310,44	2258186,91
438299,54	2258189,65
438298,69	2258186,25
438311,26	2258183,09
438347,76	2258211,91
438423,32	2258245,65
438430,52	2258236,35
438433,77	2258237,86

**Каталог координат поворотных точек
земельного участка площадью 1600 кв.м,
расположенного в границах временного отвода
на территории Бессергеновского сельского поселения
Октябрьского района Ростовской области**

X	Y
438538,01	2257007,03
438541,31	2257005,85
438575,66	2256993,52
438589,18	2257031,16
438551,53	2257044,68

**Каталог координат поворотных точек
земельного участка площадью 1294 кв.м,**

**расположенного в границах временного отвода
на территории Бессергеновского сельского поселения
Октябрьского района Ростовской области**

X	Y
438538,01	2257007,03
438537,12	2257004,54
438533,31	2256993,91
438513,48	2256999,78
438357,28	2257010,19
438331,85	2256997,57
438285,91	2256965,97
438253,60	2256945,98
438250,62	2256944,14
438207,84	2256917,68
438208,20	2256916,92
438209,62	2256913,90
438211,73	2256914,34
438212,81	2256915,34
438212,33	2256916,35
438287,83	2256963,04
438333,62	2256994,55
438357,99	2257006,64
438512,86	2256996,32
438535,48	2256989,62
438541,31	2257005,85

**Каталог координат поворотных точек
земельного участка площадью 51 кв.м,
расположенного в границах временного отвода
на территории Бессергеновского сельского поселения
Октябрьского района Ростовской области**

X	Y
438245,95	2256958,36
438243,02	2256956,43
438250,62	2256944,14
438253,60	2256945,98

**Каталог координат поворотных точек
земельного участка площадью 741 кв.м,
расположенного в границах временного отвода
на территории Бессергеновского сельского поселения
Октябрьского района Ростовской области**

X	Y
437551,44	2255329,47
437550,15	2255327,77

437543,00	2255318,03
437538,32	2255311,32
437535,70	2255308,74
437531,59	2255302,99
437545,44	2255290,96
437571,60	2255311,95