

Выписка из Единого государственного реестра недвижимости об объекте недвижимости
Сведения о характеристиках объекта недвижимости

На основании запроса от 28.08.2019 г., поступившего на рассмотрение 30.08.2019 г., сообщаем, что согласно записям Единого государственного реестра недвижимости:

Земельный участок			
(вид объекта недвижимости)			
Лист № ___ Раздела 1	Всего листов раздела 1 : ___	Всего разделов: ___	Всего листов выписки: ___
30.08.2019 № 99/2019/281037553			
Кадастровый номер:		61:28:0600025:201 (единое землепользование)	

Номер кадастрового квартала:	61:28:0600025
Дата присвоения кадастрового номера:	19.12.2005
Ранее присвоенный государственный учетный номер:	данные отсутствуют
Адрес:	установлено относительно ориентира, расположенного в границах участка. Почтовый адрес ориентира: Ростовская обл, р-н Октябрьский, х Калинин
Площадь:	2047760 кв. м
Кадастровая стоимость, руб.:	11242202.4
Кадастровые номера расположенных в пределах земельного участка объектов недвижимости:	данные отсутствуют
Кадастровые номера объектов недвижимости, из которых образован объект недвижимости:	61:28:0600025:130
Кадастровые номера образованных объектов недвижимости:	61:28:0600025:1121, 61:28:0600025:1131, 61:28:0600025:1367, 61:28:0600025:1117, 61:28:0600025:1120, 61:28:0600025:1132, 61:28:0600025:1128, 61:28:0600025:1118, 61:28:0600025:1134, 61:28:0600025:1125, 61:28:0600025:1127, 61:28:0600025:1123, 61:28:0600025:1122, 61:28:0600025:1114, 61:28:0600025:1112, 61:28:0600025:1135, 61:28:0600025:1126, 61:28:0600025:1481, 61:28:0600025:1130, 61:28:0600025:1119, 61:28:0600025:1116, 61:28:0600025:1483, 61:28:0600025:1293, 61:28:0600025:1133, 61:28:0600025:1124, 61:28:0600025:1129, 61:28:0600025:1115, 61:28:0600025:1113
Сведения о включении объекта недвижимости в состав предприятия как имущественного комплекса:	

Государственный регистратор		ФГИС ЕГРН
полное наименование должности	подпись	инициалы, фамилия

М.П.

Выписка из Единого государственного реестра недвижимости об объекте недвижимости
Сведения о характеристиках объекта недвижимости

Земельный участок			
<small>(вид объекта недвижимости)</small>			
Лист № ___ Раздела 1	Всего листов раздела 1 : ___	Всего разделов: ___	Всего листов выписки: ___
30.08.2019 № 99/2019/281037553			
Кадастровый номер:		61:28:0600025:201 (единое землепользование)	

Категория земель:	Земли сельскохозяйственного назначения
Виды разрешенного использования:	Для сельскохозяйственного производства
Сведения о кадастровом инженеру:	данные отсутствуют
Сведения о лесах, водных объектах и об иных природных объектах, расположенных в пределах земельного участка:	данные отсутствуют
Сведения о том, что земельный участок полностью или частично расположен в границах зоны с особыми условиями использования территории или территории объекта культурного наследия	данные отсутствуют
Сведения о том, что земельный участок расположен в границах особой экономической зоны, территории опережающего социально-экономического развития, зоны территориального развития в Российской Федерации, игровой зоны:	данные отсутствуют
Сведения о том, что земельный участок расположен в границах особо охраняемой природной территории, охотничьих угодий, лесничеств, лесопарков:	данные отсутствуют
Сведения о результатах проведения государственного земельного надзора:	данные отсутствуют
Сведения о расположении земельного участка в границах территории, в отношении которой утвержден проект межевания территории:	данные отсутствуют

Государственный регистратор		ФГИС ЕГРН
полное наименование должности	подпись	инициалы, фамилия

М.П.

Выписка из Единого государственного реестра недвижимости об объекте недвижимости
Сведения о характеристиках объекта недвижимости

Земельный участок			
(вид объекта недвижимости)			
Лист № ___ Раздела 1	Всего листов раздела 1 : ___	Всего разделов: ___	Всего листов выписки: ___
30.08.2019 № 99/2019/281037553			
Кадастровый номер:		61:28:0600025:201 (единое землепользование)	

Условный номер земельного участка:	данные отсутствуют
Сведения о принятии акта и (или) заключении договора, предусматривающих предоставление в соответствии с земельным законодательством исполнительным органом государственной власти или органом местного самоуправления находящегося в государственной или муниципальной собственности земельного участка для строительства наемного дома социального использования или наемного дома коммерческого использования:	данные отсутствуют
Сведения о том, что земельный участок или земельные участки образованы на основании решения об изъятии земельного участка и (или) расположенного на нем объекта недвижимости для государственных или муниципальных нужд:	данные отсутствуют
Сведения о том, что земельный участок образован из земель или земельного участка, государственная собственность на которые не разграничена:	данные отсутствуют
Сведения о наличии земельного спора о местоположении границ земельных участков:	данные отсутствуют
Статус записи об объекте недвижимости:	Сведения об объекте недвижимости имеют статус "актуальные, ранее учтенные"
Особые отметки:	Сведения необходимые для заполнения раздела 4 отсутствуют. Сведения необходимые для заполнения раздела 4.1 отсутствуют. Сведения необходимые для заполнения раздела 4.2 отсутствуют. Список кадастровых номеров (площадей) обособленных (условных) участков, входящих в единое землепользование: 61:28:0600025:144 (23391кв.м) (снят с учета 02.12.2011) , 61:28:0600025:147 (7737.3кв.м) , 61:28:0600025:152 (19247кв.м) (снят с учета 02.12.2011) , 61:28:0600025:154 (388534кв.м) (снят с учета 14.03.2014) , 61:28:0600025:160 (27629кв.м) (снят с учета 02.12.2011) , 61:28:0600025:151 (386767кв.м) (снят с учета 02.12.2011) , 61:28:0600025:153 (66174кв.м) , 61:28:0600025:171 (461144кв.м) (снят с учета 14.03.2014) , 61:28:0600025:166 (41801кв.м) , 61:28:0600025:157 (1065158.89кв.м) , 61:28:0600025:150 (449576кв.м) (снят с учета 02.12.2011) , 61:28:0600025:156 (417952кв.м) (снят с учета 02.12.2011) , 61:28:0600025:159 (32625кв.м) (снят с учета 14.03.2014) , 61:28:0600025:161 (133026кв.м) , 61:28:0600025:162 (35156кв.м) (снят с учета 02.12.2011) , 61:28:0600025:174 (140418.43кв.м) , 61:28:0600025:175 (127148кв.м) (снят с учета 14.03.2014) , 61:28:0600025:141 (400220.9кв.м) , 61:28:0600025:163 (20185кв.м) (снят с учета 02.12.2011) , 61:28:0600025:205 (79953кв.м) (снят с учета 14.03.2014) ,

	61:28:0600025:207 (61780кв.м) (снят с учета 14.03.2014) , 61:28:0600025:142 (12915кв.м) , 61:28:0600025:143 (20309кв.м) (снят с учета 02.12.2011) , 61:28:0600025:146 (106658кв.м) (снят с учета 14.03.2014) , 61:28:0600025:148 (64641кв.м) , 61:28:0600025:155 (205923кв.м) (снят с учета 02.12.2011) , 61:28:0600025:158 (189168кв.м) (снят с учета 14.03.2014) , 61:28:0600025:172 (15379кв.м) , 61:28:0600025:203 (281130кв.м) (снят с учета 02.12.2011) , 61:28:0600025:165 (833380.4кв.м) (снят с учета 14.03.2014) , 61:28:0600025:169 (14161кв.м) (снят с учета 14.03.2014) , 61:28:0600025:149 (329619кв.м) (снят с учета 14.03.2014) , 61:28:0600025:173 (76522кв.м) , 61:28:0600025:1278 (15819кв.м) (снят с учета 14.03.2014) , 61:28:0600025:1484 (1479.52кв.м) , 61:28:0600025:1485 (22100.36кв.м) .
Получатель выписки:	Медведев Алексей Николаевич

Государственный регистратор		ФГИС ЕГРН
полное наименование должности	подпись	инициалы, фамилия

М.П.

Выписка из Единого государственного реестра недвижимости об объекте недвижимости
Сведения о зарегистрированных правах

Земельный участок		
<small>(вид объекта недвижимости)</small>		
Лист № ___ Раздела <u>2</u>	Всего листов раздела <u>2</u> : ___	Всего разделов: ___
Всего листов выписки: ___		
30.08.2019 № 99/2019/281037553		
Кадастровый номер:		61:28:0600025:201 (единое землепользование)
1. Правообладатель (правообладатели):	1.1.	Дударенко Борис Иванович
2. Вид, номер и дата государственной регистрации права:	2.1.	Долевая собственность, № 61-61-34/022/2007-122 от 07.06.2007, доля в праве 2/300
3. Ограничение прав и обременение объекта недвижимости:		
3.1.1.	вид:	аренда, Весь объект
	дата государственной регистрации:	14.01.2019
	номер государственной регистрации:	61:28:0600025:201-61/034/2019-34
	срок, на который установлено ограничение прав и обременение объекта недвижимости:	на неопределенный срок
	лицо, в пользу которого установлено ограничение прав и обременение объекта недвижимости:	Общество с ограниченной ответственностью "Агропредприятие Бессергеновское", ИНН: 6125026453
	основание государственной регистрации:	Договор аренды земельного участка от 14.02.2008 г.
Государственный регистратор		ФГИС ЕГРН
полное наименование должности	подпись	инициалы, фамилия

М.П.

Земельный участок			
(вид объекта недвижимости)			
Лист № ___ Раздела 2	Всего листов раздела 2 : ___	Всего разделов: ___	Всего листов выписки: ___
30.08.2019 № 99/2019/281037553			
Кадастровый номер:		61:28:0600025:201 (единое землепользование)	

1.	Правообладатель (правообладатели):	1.2.	Евсюкова Татьяна Николаевна
2.	Вид, номер и дата государственной регистрации права:	2.2.	Долевая собственность, № 61-61-34/022/2007-125 от 07.06.2007, доля в праве 2/300
Ограничение прав и обременение объекта недвижимости:			
3.	3.2.1.	вид:	аренда, Весь объект
		дата государственной регистрации:	14.01.2019
		номер государственной регистрации:	61:28:0600025:201-61/034/2019-34
		срок, на который установлено ограничение прав и обременение объекта недвижимости:	на неопределенный срок
		лицо, в пользу которого установлено ограничение прав и обременение объекта недвижимости:	Общество с ограниченной ответственностью "Агропредприятие Бессергеевское", ИНН: 6125026453
		основание государственной регистрации:	Договор аренды земельного участка от 14.02.2008 г.

Государственный регистратор		ФГИС ЕГРН
полное наименование должности	подпись	инициалы, фамилия

М.П.

Земельный участок			
(вид объекта недвижимости)			
Лист № ___ Раздела 2	Всего листов раздела 2 : ___	Всего разделов: ___	Всего листов выписки: ___
30.08.2019 № 99/2019/281037553			
Кадастровый номер:		61:28:0600025:201 (единое землепользование)	

1.	Правообладатель (правообладатели):	1.3.	Гудкова Ирина Анатольевна
2.	Вид, номер и дата государственной регистрации права:	2.3.	Долевая собственность, № 61-61-34/022/2007-117 от 07.06.2007, доля в праве 2/300
Ограничение прав и обременение объекта недвижимости:			
3.	3.3.1.	вид:	аренда, Весь объект
		дата государственной регистрации:	14.01.2019
		номер государственной регистрации:	61:28:0600025:201-61/034/2019-34
		срок, на который установлено ограничение прав и обременение объекта недвижимости:	на неопределенный срок
		лицо, в пользу которого установлено ограничение прав и обременение объекта недвижимости:	Общество с ограниченной ответственностью "Агропредприятие Бессергеевское", ИНН: 6125026453
		основание государственной регистрации:	Договор аренды земельного участка от 14.02.2008 г.

Государственный регистратор		ФГИС ЕГРН
полное наименование должности	подпись	инициалы, фамилия

М.П.

Земельный участок			
(вид объекта недвижимости)			
Лист № ___ Раздела 2	Всего листов раздела 2 : ___	Всего разделов: ___	Всего листов выписки: ___
30.08.2019 № 99/2019/281037553			
Кадастровый номер:		61:28:0600025:201 (единое землепользование)	

1.	Правообладатель (правообладатели):	1.4.	Арестов Александр Иванович
2.	Вид, номер и дата государственной регистрации права:	2.4.	Долевая собственность, № 61-61-34/022/2007-109 от 07.06.2007, доля в праве 2/300
Ограничение прав и обременение объекта недвижимости:			
3.	3.4.1.	вид:	аренда, Весь объект
		дата государственной регистрации:	14.01.2019
		номер государственной регистрации:	61:28:0600025:201-61/034/2019-34
		срок, на который установлено ограничение прав и обременение объекта недвижимости:	на неопределенный срок
		лицо, в пользу которого установлено ограничение прав и обременение объекта недвижимости:	Общество с ограниченной ответственностью "Агропредприятие Бессергеевское", ИНН: 6125026453
		основание государственной регистрации:	Договор аренды земельного участка от 14.02.2008 г.

Государственный регистратор		ФГИС ЕГРН
полное наименование должности	подпись	инициалы, фамилия

М.П.

Земельный участок			
(вид объекта недвижимости)			
Лист № ___ Раздела 2	Всего листов раздела 2 : ___	Всего разделов: ___	Всего листов выписки: ___
30.08.2019 № 99/2019/281037553			
Кадастровый номер:		61:28:0600025:201 (единое землепользование)	

1.	Правообладатель (правообладатели):	1.5.	Суева Валентина Алексеевна
2.	Вид, номер и дата государственной регистрации права:	2.5.	Долевая собственность, № 61-61-34/022/2007-104 от 07.06.2007, доля в праве 2/300
Ограничение прав и обременение объекта недвижимости:			
3.	3.5.1.	вид:	аренда, Весь объект
		дата государственной регистрации:	14.01.2019
		номер государственной регистрации:	61:28:0600025:201-61/034/2019-34
		срок, на который установлено ограничение прав и обременение объекта недвижимости:	на неопределенный срок
		лицо, в пользу которого установлено ограничение прав и обременение объекта недвижимости:	Общество с ограниченной ответственностью "Агропредприятие Бессергеевское", ИНН: 6125026453
		основание государственной регистрации:	Договор аренды земельного участка от 14.02.2008 г.

Государственный регистратор		ФГИС ЕГРН
полное наименование должности	подпись	инициалы, фамилия

М.П.

Земельный участок			
(вид объекта недвижимости)			
Лист № ___ Раздела 2	Всего листов раздела 2 : ___	Всего разделов: ___	Всего листов выписки: ___
30.08.2019 № 99/2019/281037553			
Кадастровый номер:		61:28:0600025:201 (единое землепользование)	

1.	Правообладатель (правообладатели):	1.6.	Ивонина Мария Матвеевна
2.	Вид, номер и дата государственной регистрации права:	2.6.	Долевая собственность, № 61-61-34/022/2007-137 от 09.06.2007, доля в праве 2/300
Ограничение прав и обременение объекта недвижимости:			
3.	3.6.1.	вид:	аренда, Весь объект
		дата государственной регистрации:	14.01.2019
		номер государственной регистрации:	61:28:0600025:201-61/034/2019-34
		срок, на который установлено ограничение прав и обременение объекта недвижимости:	на неопределенный срок
		лицо, в пользу которого установлено ограничение прав и обременение объекта недвижимости:	Общество с ограниченной ответственностью "Агропредприятие Бессергеевское", ИНН: 6125026453
		основание государственной регистрации:	Договор аренды земельного участка от 14.02.2008 г.

Государственный регистратор		ФГИС ЕГРН
полное наименование должности	подпись	инициалы, фамилия

М.П.

Земельный участок			
(вид объекта недвижимости)			
Лист № ___ Раздела 2	Всего листов раздела 2 : ___	Всего разделов: ___	Всего листов выписки: ___
30.08.2019 № 99/2019/281037553			
Кадастровый номер:		61:28:0600025:201 (единое землепользование)	

1.	Правообладатель (правообладатели):	1.7.	Галстенкова Наталья Пантелеевна
2.	Вид, номер и дата государственной регистрации права:	2.7.	Долевая собственность, № 61-61-34/022/2007-131 от 09.06.2007, доля в праве 2/300
Ограничение прав и обременение объекта недвижимости:			
3.	3.7.1.	вид:	аренда, Весь объект
		дата государственной регистрации:	14.01.2019
		номер государственной регистрации:	61:28:0600025:201-61/034/2019-34
		срок, на который установлено ограничение прав и обременение объекта недвижимости:	на неопределенный срок
		лицо, в пользу которого установлено ограничение прав и обременение объекта недвижимости:	Общество с ограниченной ответственностью "Агропредприятие Бессергеновское", ИНН: 6125026453
		основание государственной регистрации:	Договор аренды земельного участка от 14.02.2008 г.

Государственный регистратор		ФГИС ЕГРН
полное наименование должности	подпись	инициалы, фамилия

М.П.

Земельный участок			
(вид объекта недвижимости)			
Лист № ___ Раздела 2	Всего листов раздела 2 : ___	Всего разделов: ___	Всего листов выписки: ___
30.08.2019 № 99/2019/281037553			
Кадастровый номер:		61:28:0600025:201 (единое землепользование)	

1.	Правообладатель (правообладатели):	1.8.	Безуглова Нона Стефановна
2.	Вид, номер и дата государственной регистрации права:	2.8.	Долевая собственность, № 61-61-34/022/2007-183 от 09.07.2007, доля в праве 2/300
Ограничение прав и обременение объекта недвижимости:			
3.	3.8.1.	вид:	аренда, Весь объект
		дата государственной регистрации:	14.01.2019
		номер государственной регистрации:	61:28:0600025:201-61/034/2019-34
		срок, на который установлено ограничение прав и обременение объекта недвижимости:	на неопределенный срок
		лицо, в пользу которого установлено ограничение прав и обременение объекта недвижимости:	Общество с ограниченной ответственностью "Агропредприятие Бессергеевское", ИНН: 6125026453
		основание государственной регистрации:	Договор аренды земельного участка от 14.02.2008 г.

Государственный регистратор		ФГИС ЕГРН
полное наименование должности	подпись	инициалы, фамилия

М.П.

Земельный участок			
(вид объекта недвижимости)			
Лист № ___ Раздела 2	Всего листов раздела 2 : ___	Всего разделов: ___	Всего листов выписки: ___
30.08.2019 № 99/2019/281037553			
Кадастровый номер:		61:28:0600025:201 (единое землепользование)	

1.	Правообладатель (правообладатели):	1.9.	Науменко Галина Ильинична
2.	Вид, номер и дата государственной регистрации права:	2.9.	Долевая собственность, № 61-61-34/022/2007-226 от 09.08.2007, доля в праве 2/300
Ограничение прав и обременение объекта недвижимости:			
3.	3.9.1.	вид:	аренда, Весь объект
		дата государственной регистрации:	14.01.2019
		номер государственной регистрации:	61:28:0600025:201-61/034/2019-34
		срок, на который установлено ограничение прав и обременение объекта недвижимости:	на неопределенный срок
		лицо, в пользу которого установлено ограничение прав и обременение объекта недвижимости:	Общество с ограниченной ответственностью "Агропредприятие Бессергеевское", ИНН: 6125026453
		основание государственной регистрации:	Договор аренды земельного участка от 14.02.2008 г.

Государственный регистратор		ФГИС ЕГРН
полное наименование должности	подпись	инициалы, фамилия

М.П.

Земельный участок			
(вид объекта недвижимости)			
Лист № ___ Раздела 2	Всего листов раздела 2 : ___	Всего разделов: ___	Всего листов выписки: ___
30.08.2019 № 99/2019/281037553			
Кадастровый номер:		61:28:0600025:201 (единое землепользование)	

1.	Правообладатель (правообладатели):	1.10.	Науменко Виктор Иванович
2.	Вид, номер и дата государственной регистрации права:	2.10.	Долевая собственность, № 61-61-34/022/2007-224 от 09.08.2007, доля в праве 2/300
Ограничение прав и обременение объекта недвижимости:			
3.	3.10.1.	вид:	аренда, Весь объект
		дата государственной регистрации:	14.01.2019
		номер государственной регистрации:	61:28:0600025:201-61/034/2019-34
		срок, на который установлено ограничение прав и обременение объекта недвижимости:	на неопределенный срок
		лицо, в пользу которого установлено ограничение прав и обременение объекта недвижимости:	Общество с ограниченной ответственностью "Агропредприятие Бессергеевское", ИНН: 6125026453
		основание государственной регистрации:	Договор аренды земельного участка от 14.02.2008 г.

Государственный регистратор		ФГИС ЕГРН
полное наименование должности	подпись	инициалы, фамилия

М.П.

Земельный участок			
(вид объекта недвижимости)			
Лист № ___ Раздела 2	Всего листов раздела 2 : ___	Всего разделов: ___	Всего листов выписки: ___
30.08.2019 № 99/2019/281037553			
Кадастровый номер:		61:28:0600025:201 (единое землепользование)	

1.	Правообладатель (правообладатели):	1.11.	Скляров Юрий Васильевич
2.	Вид, номер и дата государственной регистрации права:	2.11.	Долевая собственность, № 61-61-34/022/2007-250 от 09.08.2007, доля в праве 2/300
Ограничение прав и обременение объекта недвижимости:			
3.	3.11.1.	вид:	аренда, Весь объект
		дата государственной регистрации:	14.01.2019
		номер государственной регистрации:	61:28:0600025:201-61/034/2019-34
		срок, на который установлено ограничение прав и обременение объекта недвижимости:	на неопределенный срок
		лицо, в пользу которого установлено ограничение прав и обременение объекта недвижимости:	Общество с ограниченной ответственностью "Агропредприятие Бессергеевское", ИНН: 6125026453
		основание государственной регистрации:	Договор аренды земельного участка от 14.02.2008 г.

Государственный регистратор		ФГИС ЕГРН
полное наименование должности	подпись	инициалы, фамилия

М.П.

Земельный участок			
(вид объекта недвижимости)			
Лист № ___ Раздела 2	Всего листов раздела 2 : ___	Всего разделов: ___	Всего листов выписки: ___
30.08.2019 № 99/2019/281037553			
Кадастровый номер:		61:28:0600025:201 (единое землепользование)	

1.	Правообладатель (правообладатели):	1.12.	Святкин Владимир Иванович
2.	Вид, номер и дата государственной регистрации права:	2.12.	Долевая собственность, № 61-61-34/022/2007-246 от 09.08.2007, доля в праве 2/300
Ограничение прав и обременение объекта недвижимости:			
3.	3.12.1.	вид:	аренда, Весь объект
		дата государственной регистрации:	14.01.2019
		номер государственной регистрации:	61:28:0600025:201-61/034/2019-34
		срок, на который установлено ограничение прав и обременение объекта недвижимости:	на неопределенный срок
		лицо, в пользу которого установлено ограничение прав и обременение объекта недвижимости:	Общество с ограниченной ответственностью "Агропредприятие Бессергеевское", ИНН: 6125026453
		основание государственной регистрации:	Договор аренды земельного участка от 14.02.2008 г.

Государственный регистратор		ФГИС ЕГРН
полное наименование должности	подпись	инициалы, фамилия

М.П.

Земельный участок			
(вид объекта недвижимости)			
Лист № ___ Раздела 2	Всего листов раздела 2 : ___	Всего разделов: ___	Всего листов выписки: ___
30.08.2019 № 99/2019/281037553			
Кадастровый номер:		61:28:0600025:201 (единое землепользование)	

1.	Правообладатель (правообладатели):	1.13.	Чепурко Геннадий Сергеевич
2.	Вид, номер и дата государственной регистрации права:	2.13.	Долевая собственность, № 61-61-34/022/2007-270 от 10.08.2007, доля в праве 2/300
Ограничение прав и обременение объекта недвижимости:			
3.	3.13.1.	вид:	аренда, Весь объект
		дата государственной регистрации:	14.01.2019
		номер государственной регистрации:	61:28:0600025:201-61/034/2019-34
		срок, на который установлено ограничение прав и обременение объекта недвижимости:	на неопределенный срок
		лицо, в пользу которого установлено ограничение прав и обременение объекта недвижимости:	Общество с ограниченной ответственностью "Агропредприятие Бессергеевское", ИНН: 6125026453
		основание государственной регистрации:	Договор аренды земельного участка от 14.02.2008 г.

Государственный регистратор		ФГИС ЕГРН
полное наименование должности	подпись	инициалы, фамилия

М.П.

Земельный участок			
(вид объекта недвижимости)			
Лист № ___ Раздела 2	Всего листов раздела 2 : ___	Всего разделов: ___	Всего листов выписки: ___
30.08.2019 № 99/2019/281037553			
Кадастровый номер:		61:28:0600025:201 (единое землепользование)	

1.	Правообладатель (правообладатели):	1.14.	Тимашева Татьяна Феодосьевна
2.	Вид, номер и дата государственной регистрации права:	2.14.	Долевая собственность, № 61-61-34/022/2007-257 от 10.08.2007, доля в праве 2/300
Ограничение прав и обременение объекта недвижимости:			
3.	3.14.1.	вид:	аренда, Весь объект
		дата государственной регистрации:	14.01.2019
		номер государственной регистрации:	61:28:0600025:201-61/034/2019-34
		срок, на который установлено ограничение прав и обременение объекта недвижимости:	на неопределенный срок
		лицо, в пользу которого установлено ограничение прав и обременение объекта недвижимости:	Общество с ограниченной ответственностью "Агропредприятие Бессергеевское", ИНН: 6125026453
		основание государственной регистрации:	Договор аренды земельного участка от 14.02.2008 г.

Государственный регистратор		ФГИС ЕГРН
полное наименование должности	подпись	инициалы, фамилия

М.П.

Земельный участок			
(вид объекта недвижимости)			
Лист № ___ Раздела 2	Всего листов раздела 2 : ___	Всего разделов: ___	Всего листов выписки: ___
30.08.2019 № 99/2019/281037553			
Кадастровый номер:		61:28:0600025:201 (единое землепользование)	

1.	Правообладатель (правообладатели):	1.15.	Хомяков Леонид Николаевич
2.	Вид, номер и дата государственной регистрации права:	2.15.	Долевая собственность, № 61-61-34/022/2007-261 от 10.08.2007, доля в праве 2/300
Ограничение прав и обременение объекта недвижимости:			
3.	3.15.1.	вид:	аренда, Весь объект
		дата государственной регистрации:	14.01.2019
		номер государственной регистрации:	61:28:0600025:201-61/034/2019-34
		срок, на который установлено ограничение прав и обременение объекта недвижимости:	на неопределенный срок
		лицо, в пользу которого установлено ограничение прав и обременение объекта недвижимости:	Общество с ограниченной ответственностью "Агропредприятие Бессергеевское", ИНН: 6125026453
		основание государственной регистрации:	Договор аренды земельного участка от 14.02.2008 г.

Государственный регистратор		ФГИС ЕГРН
полное наименование должности	подпись	инициалы, фамилия

М.П.

Земельный участок			
(вид объекта недвижимости)			
Лист № ___ Раздела 2	Всего листов раздела 2 : ___	Всего разделов: ___	Всего листов выписки: ___
30.08.2019 № 99/2019/281037553			
Кадастровый номер:		61:28:0600025:201 (единое землепользование)	

1.	Правообладатель (правообладатели):	1.16.	Хомякова Валентина Николаевна
2.	Вид, номер и дата государственной регистрации права:	2.16.	Долевая собственность, № 61-61-34/022/2007-262 от 10.08.2007, доля в праве 2/300
Ограничение прав и обременение объекта недвижимости:			
3.	3.16.1.	вид:	аренда, Весь объект
		дата государственной регистрации:	14.01.2019
		номер государственной регистрации:	61:28:0600025:201-61/034/2019-34
		срок, на который установлено ограничение прав и обременение объекта недвижимости:	на неопределенный срок
		лицо, в пользу которого установлено ограничение прав и обременение объекта недвижимости:	Общество с ограниченной ответственностью "Агропредприятие Бессергеевское", ИНН: 6125026453
		основание государственной регистрации:	Договор аренды земельного участка от 14.02.2008 г.

Государственный регистратор		ФГИС ЕГРН
полное наименование должности	подпись	инициалы, фамилия

М.П.

Земельный участок			
(вид объекта недвижимости)			
Лист № ___ Раздела 2	Всего листов раздела 2 : ___	Всего разделов: ___	Всего листов выписки: ___
30.08.2019 № 99/2019/281037553			
Кадастровый номер:		61:28:0600025:201 (единое землепользование)	

1.	Правообладатель (правообладатели):	1.17.	Янченкова Надежда Васильевна
2.	Вид, номер и дата государственной регистрации права:	2.17.	Долевая собственность, № 61-61-34/022/2007-289 от 11.08.2007, доля в праве 2/300
Ограничение прав и обременение объекта недвижимости:			
3.	3.17.1.	вид:	аренда, Весь объект
		дата государственной регистрации:	14.01.2019
		номер государственной регистрации:	61:28:0600025:201-61/034/2019-34
		срок, на который установлено ограничение прав и обременение объекта недвижимости:	на неопределенный срок
		лицо, в пользу которого установлено ограничение прав и обременение объекта недвижимости:	Общество с ограниченной ответственностью "Агропредприятие Бессергеевское", ИНН: 6125026453
		основание государственной регистрации:	Договор аренды земельного участка от 14.02.2008 г.

Государственный регистратор		ФГИС ЕГРН
полное наименование должности	подпись	инициалы, фамилия

М.П.

Земельный участок			
(вид объекта недвижимости)			
Лист № ___ Раздела 2	Всего листов раздела 2 : ___	Всего разделов: ___	Всего листов выписки: ___
30.08.2019 № 99/2019/281037553			
Кадастровый номер:		61:28:0600025:201 (единое землепользование)	

1.	Правообладатель (правообладатели):	1.18.	Гареев Михаил Иосифович
2.	Вид, номер и дата государственной регистрации права:	2.18.	Долевая собственность, № 61-61-34/022/2007-295 от 11.08.2007, доля в праве 2/300
Ограничение прав и обременение объекта недвижимости:			
3.	3.18.1.	вид:	аренда, Весь объект
		дата государственной регистрации:	14.01.2019
		номер государственной регистрации:	61:28:0600025:201-61/034/2019-34
		срок, на который установлено ограничение прав и обременение объекта недвижимости:	на неопределенный срок
		лицо, в пользу которого установлено ограничение прав и обременение объекта недвижимости:	Общество с ограниченной ответственностью "Агропредприятие Бессергеевское", ИНН: 6125026453
		основание государственной регистрации:	Договор аренды земельного участка от 14.02.2008 г.

Государственный регистратор		ФГИС ЕГРН
полное наименование должности	подпись	инициалы, фамилия

М.П.

Земельный участок			
(вид объекта недвижимости)			
Лист № ___ Раздела 2	Всего листов раздела 2 : ___	Всего разделов: ___	Всего листов выписки: ___
30.08.2019 № 99/2019/281037553			
Кадастровый номер:		61:28:0600025:201 (единое землепользование)	

1.	Правообладатель (правообладатели):	1.19.	Шаталова Людмила Александровна
2.	Вид, номер и дата государственной регистрации права:	2.19.	Долевая собственность, № 61-61-34/022/2007-278 от 11.08.2007, доля в праве 2/300
Ограничение прав и обременение объекта недвижимости:			
3.	3.19.1.	вид:	аренда, Весь объект
		дата государственной регистрации:	14.01.2019
		номер государственной регистрации:	61:28:0600025:201-61/034/2019-34
		срок, на который установлено ограничение прав и обременение объекта недвижимости:	на неопределенный срок
		лицо, в пользу которого установлено ограничение прав и обременение объекта недвижимости:	Общество с ограниченной ответственностью "Агропредприятие Бессергеевское", ИНН: 6125026453
		основание государственной регистрации:	Договор аренды земельного участка от 14.02.2008 г.

Государственный регистратор		ФГИС ЕГРН
полное наименование должности	подпись	инициалы, фамилия

М.П.

Земельный участок			
(вид объекта недвижимости)			
Лист № ___ Раздела 2	Всего листов раздела 2 : ___	Всего разделов: ___	Всего листов выписки: ___
30.08.2019 № 99/2019/281037553			
Кадастровый номер:		61:28:0600025:201 (единое землепользование)	

1.	Правообладатель (правообладатели):	1.20.	Щеголев Алексей Григорьевич
2.	Вид, номер и дата государственной регистрации права:	2.20.	Долевая собственность, № 61-61-34/022/2007-283 от 11.08.2007, доля в праве 2/300
Ограничение прав и обременение объекта недвижимости:			
3.	3.20.1.	вид:	аренда, Весь объект
		дата государственной регистрации:	14.01.2019
		номер государственной регистрации:	61:28:0600025:201-61/034/2019-34
		срок, на который установлено ограничение прав и обременение объекта недвижимости:	на неопределенный срок
		лицо, в пользу которого установлено ограничение прав и обременение объекта недвижимости:	Общество с ограниченной ответственностью "Агропредприятие Бессергеевское", ИНН: 6125026453
		основание государственной регистрации:	Договор аренды земельного участка от 14.02.2008 г.

Государственный регистратор		ФГИС ЕГРН
полное наименование должности	подпись	инициалы, фамилия

М.П.

Земельный участок			
(вид объекта недвижимости)			
Лист № ___ Раздела 2	Всего листов раздела 2 : ___	Всего разделов: ___	Всего листов выписки: ___
30.08.2019 № 99/2019/281037553			
Кадастровый номер:		61:28:0600025:201 (единое землепользование)	

1.	Правообладатель (правообладатели):	1.21.	Савченко Александр Михайлович
2.	Вид, номер и дата государственной регистрации права:	2.21.	Долевая собственность, № 61-61-34/022/2007-464 от 17.09.2007, доля в праве 2/300
3.	Ограничение прав и обременение объекта недвижимости:		
	3.21.1.	вид:	аренда, Весь объект
		дата государственной регистрации:	14.01.2019
		номер государственной регистрации:	61:28:0600025:201-61/034/2019-34
		срок, на который установлено ограничение прав и обременение объекта недвижимости:	на неопределенный срок
		лицо, в пользу которого установлено ограничение прав и обременение объекта недвижимости:	Общество с ограниченной ответственностью "Агропредприятие Бессергеевское", ИНН: 6125026453
основание государственной регистрации:		Договор аренды земельного участка от 14.02.2008 г.	
1.	Правообладатель (правообладатели):	1.22.	Евсюкова Татьяна Николаевна
2.	Вид, номер и дата государственной регистрации права:	2.22.	Долевая собственность, № 61-61-34/026/2008-252 от 20.05.2008, доля в праве 2/300
3.	Ограничение прав и обременение объекта недвижимости:	не зарегистрировано	

Государственный регистратор		ФГИС ЕГРН
полное наименование должности	подпись	инициалы, фамилия

М.П.

Земельный участок			
(вид объекта недвижимости)			
Лист № ___ Раздела 2	Всего листов раздела 2 : ___	Всего разделов: ___	Всего листов выписки: ___
30.08.2019 № 99/2019/281037553			
Кадастровый номер:		61:28:0600025:201 (единое землепользование)	

1.	Правообладатель (правообладатели):	1.23.	Какичева Вера Вениаминовна
2.	Вид, номер и дата государственной регистрации права:	2.23.	Долевая собственность, № 61-61-34/031/2008-103 от 19.06.2008, доля в праве 2/300
3.	Ограничение прав и обременение объекта недвижимости:		
	3.23.1.	вид:	аренда, Весь объект
		дата государственной регистрации:	14.01.2019
		номер государственной регистрации:	61:28:0600025:201-61/034/2019-34
		срок, на который установлено ограничение прав и обременение объекта недвижимости:	на неопределенный срок
		лицо, в пользу которого установлено ограничение прав и обременение объекта недвижимости:	Общество с ограниченной ответственностью "Агропредприятие Бессергеевское", ИНН: 6125026453
основание государственной регистрации:		Договор аренды земельного участка от 14.02.2008 г.	
1.	Правообладатель (правообладатели):	1.24.	Чепурко Валентина Николаевна
2.	Вид, номер и дата государственной регистрации права:	2.24.	Долевая собственность, № 61-61-34/065/2010-91 от 14.01.2011, доля в праве 2/300
3.	Ограничение прав и обременение объекта недвижимости:	не зарегистрировано	

Государственный регистратор		ФГИС ЕГРН
полное наименование должности	подпись	инициалы, фамилия

М.П.

Земельный участок			
(вид объекта недвижимости)			
Лист № ___ Раздела 2	Всего листов раздела 2 : ___	Всего разделов: ___	Всего листов выписки: ___
30.08.2019 № 99/2019/281037553			
Кадастровый номер:		61:28:0600025:201 (единое землепользование)	

1.	Правообладатель (правообладатели):	1.25.	Чепурко Валентина Николаевна
2.	Вид, номер и дата государственной регистрации права:	2.25.	Долевая собственность, № 61-61-34/055/2011-374 от 28.11.2011, доля в праве 2/300
Ограничение прав и обременение объекта недвижимости:			
3.	3.25.1.	вид:	аренда, Весь объект
		дата государственной регистрации:	14.01.2019
		номер государственной регистрации:	61:28:0600025:201-61/034/2019-34
		срок, на который установлено ограничение прав и обременение объекта недвижимости:	на неопределенный срок
		лицо, в пользу которого установлено ограничение прав и обременение объекта недвижимости:	Общество с ограниченной ответственностью "Агропредприятие Бессергеевское", ИНН: 6125026453
		основание государственной регистрации:	Договор аренды земельного участка от 14.02.2008 г.

Государственный регистратор		ФГИС ЕГРН
полное наименование должности	подпись	инициалы, фамилия

М.П.

Земельный участок			
(вид объекта недвижимости)			
Лист № ___ Раздела 2	Всего листов раздела 2 : ___	Всего разделов: ___	Всего листов выписки: ___
30.08.2019 № 99/2019/281037553			
Кадастровый номер:		61:28:0600025:201 (единое землепользование)	

1.	Правообладатель (правообладатели):	1.26.	Семенякова Татьяна Борисовна
2.	Вид, номер и дата государственной регистрации права:	2.26.	Долевая собственность, № 61-61-34/055/2011-385 от 28.11.2011, доля в праве 2/300
3.	Ограничение прав и обременение объекта недвижимости:		
	3.26.1.	вид:	аренда, Весь объект
		дата государственной регистрации:	14.01.2019
		номер государственной регистрации:	61:28:0600025:201-61/034/2019-34
		срок, на который установлено ограничение прав и обременение объекта недвижимости:	на неопределенный срок
		лицо, в пользу которого установлено ограничение прав и обременение объекта недвижимости:	Общество с ограниченной ответственностью "Агропредприятие Бессергеновское", ИНН: 6125026453
основание государственной регистрации:		Договор аренды земельного участка от 14.02.2008 г.	
1.	Правообладатель (правообладатели):	1.27.	Общество с ограниченной ответственностью "Агропредприятие Бессергеновское", ИНН: 6125026453
2.	Вид, номер и дата государственной регистрации права:	2.27.	Долевая собственность, № 61-61/034-61/034/002/2016-3663/2 от 09.08.2016, доля в праве 2/300
3.	Ограничение прав и обременение объекта недвижимости:	не зарегистрировано	
1.	Правообладатель (правообладатели):	1.28.	Общество с ограниченной ответственностью "Агропредприятие Бессергеновское", ИНН: 6125026453
2.	Вид, номер и дата государственной регистрации права:	2.28.	Долевая собственность, № 61-61/034-61/034/002/2016-3662/2 от 11.08.2016, доля в праве 2/300
3.	Ограничение прав и обременение объекта недвижимости:	не зарегистрировано	

Государственный регистратор		ФГИС ЕГРН
полное наименование должности	подпись	инициалы, фамилия

М.П.

Земельный участок			
(вид объекта недвижимости)			
Лист № ___ Раздела 2	Всего листов раздела 2 : ___	Всего разделов: ___	Всего листов выписки: ___
30.08.2019 № 99/2019/281037553			
Кадастровый номер:		61:28:0600025:201 (единое землепользование)	

1.	Правообладатель (правообладатели):	1.29.	Общество с ограниченной ответственностью "Агропредприятие Бессергеновское", ИНН: 6125026453
2.	Вид, номер и дата государственной регистрации права:	2.29.	Долевая собственность, № 61-61/034-61/034/002/2016-5073/3 от 24.10.2016, доля в праве 2/300
Ограничение прав и обременение объекта недвижимости:			
3.	3.29.1.	вид:	аренда, Весь объект
		дата государственной регистрации:	14.01.2019
		номер государственной регистрации:	61:28:0600025:201-61/034/2019-34
		срок, на который установлено ограничение прав и обременение объекта недвижимости:	на неопределенный срок
		лицо, в пользу которого установлено ограничение прав и обременение объекта недвижимости:	Общество с ограниченной ответственностью "Агропредприятие Бессергеновское", ИНН: 6125026453
		основание государственной регистрации:	Договор аренды земельного участка от 14.02.2008 г.

Государственный регистратор		ФГИС ЕГРН
полное наименование должности	подпись	инициалы, фамилия

М.П.

Земельный участок			
(вид объекта недвижимости)			
Лист № ___ Раздела 2	Всего листов раздела 2 : ___	Всего разделов: ___	Всего листов выписки: ___
30.08.2019 № 99/2019/281037553			
Кадастровый номер:		61:28:0600025:201 (единое землепользование)	

1.	Правообладатель (правообладатели):	1.30.	Клищенко Владимир Евгеньевич
2.	Вид, номер и дата государственной регистрации права:	2.30.	Долевая собственность, № 61-61/034-61/001/056/2016-2258/3 от 20.12.2016, доля в праве 2/300
Ограничение прав и обременение объекта недвижимости:			
3.	3.30.1.	вид:	аренда, Весь объект
		дата государственной регистрации:	14.01.2019
		номер государственной регистрации:	61:28:0600025:201-61/034/2019-34
		срок, на который установлено ограничение прав и обременение объекта недвижимости:	на неопределенный срок
		лицо, в пользу которого установлено ограничение прав и обременение объекта недвижимости:	Общество с ограниченной ответственностью "Агропредприятие Бессергеновское", ИНН: 6125026453
		основание государственной регистрации:	Договор аренды земельного участка от 14.02.2008 г.

Государственный регистратор		ФГИС ЕГРН
полное наименование должности	подпись	инициалы, фамилия

М.П.

Земельный участок			
(вид объекта недвижимости)			
Лист № ___ Раздела 2	Всего листов раздела 2 : ___	Всего разделов: ___	Всего листов выписки: ___
30.08.2019 № 99/2019/281037553			
Кадастровый номер:		61:28:0600025:201 (единое землепользование)	

1.	Правообладатель (правообладатели):	1.31.	Общество с ограниченной ответственностью "Агропредприятие Бессергеновское", ИНН: 6125026453
2.	Вид, номер и дата государственной регистрации права:	2.31.	Долевая собственность, № 61:28:0600025:201-61/034/2017-11 от 28.12.2017, доля в праве 2/300
3.	Ограничение прав и обременение объекта недвижимости:		
	3.31.1.	вид:	аренда, Весь объект
		дата государственной регистрации:	14.01.2019
		номер государственной регистрации:	61:28:0600025:201-61/034/2019-34
		срок, на который установлено ограничение прав и обременение объекта недвижимости:	на неопределенный срок
		лицо, в пользу которого установлено ограничение прав и обременение объекта недвижимости:	Общество с ограниченной ответственностью "Агропредприятие Бессергеновское", ИНН: 6125026453
основание государственной регистрации:		Договор аренды земельного участка от 14.02.2008 г.	
1.	Правообладатель (правообладатели):	1.32.	Общество с ограниченной ответственностью "Агропредприятие Бессергеновское", ИНН: 6125026453
2.	Вид, номер и дата государственной регистрации права:	2.32.	Долевая собственность, № 61:28:0600025:201-61/034/2018-16 от 08.02.2018, доля в праве 4/300
3.	Ограничение прав и обременение объекта недвижимости:	не зарегистрировано	
1.	Правообладатель (правообладатели):	1.33.	Общество с ограниченной ответственностью "Агропредприятие Бессергеновское", ИНН: 6125026453
2.	Вид, номер и дата государственной регистрации права:	2.33.	Долевая собственность, № 61:28:0600025:201-61/034/2018-18 от 25.05.2018, доля в праве 2/300
3.	Ограничение прав и обременение объекта недвижимости:	не зарегистрировано	

Государственный регистратор		ФГИС ЕГРН
полное наименование должности	подпись	инициалы, фамилия

М.П.

Земельный участок			
(вид объекта недвижимости)			
Лист № ___ Раздела 2	Всего листов раздела 2 : ___	Всего разделов: ___	Всего листов выписки: ___
30.08.2019 № 99/2019/281037553			
Кадастровый номер:		61:28:0600025:201 (единое землепользование)	

1.	Правообладатель (правообладатели):	1.34.	Труфанов Игорь Юрьевич
2.	Вид, номер и дата государственной регистрации права:	2.34.	Долевая собственность, № 61:28:0600025:201-61/034/2018-21 от 06.06.2018, доля в праве 2/300
Ограничение прав и обременение объекта недвижимости:			
3.	3.34.1.	вид:	аренда, Весь объект
		дата государственной регистрации:	14.01.2019
		номер государственной регистрации:	61:28:0600025:201-61/034/2019-34
		срок, на который установлено ограничение прав и обременение объекта недвижимости:	на неопределенный срок
		лицо, в пользу которого установлено ограничение прав и обременение объекта недвижимости:	Общество с ограниченной ответственностью "Агропредприятие Бессергеновское", ИНН: 6125026453
		основание государственной регистрации:	Договор аренды земельного участка от 14.02.2008 г.

Государственный регистратор		ФГИС ЕГРН
полное наименование должности	подпись	инициалы, фамилия

М.П.

Земельный участок			
(вид объекта недвижимости)			
Лист № ___ Раздела 2	Всего листов раздела 2 : ___	Всего разделов: ___	Всего листов выписки: ___
30.08.2019 № 99/2019/281037553			
Кадастровый номер:		61:28:0600025:201 (единое землепользование)	

1.	Правообладатель (правообладатели):	1.35.	Кириченко Ольга Григорьевна
2.	Вид, номер и дата государственной регистрации права:	2.35.	Долевая собственность, № 61:28:0600025:201-61/034/2019-33 от 14.01.2019, доля в праве 2/300
3.	Ограничение прав и обременение объекта недвижимости:		
	3.35.1.	вид:	аренда, Весь объект
		дата государственной регистрации:	14.01.2019
		номер государственной регистрации:	61:28:0600025:201-61/034/2019-34
		срок, на который установлено ограничение прав и обременение объекта недвижимости:	на неопределенный срок
		лицо, в пользу которого установлено ограничение прав и обременение объекта недвижимости:	Общество с ограниченной ответственностью "Агропредприятие Бессергеновское", ИНН: 6125026453
основание государственной регистрации:		Договор аренды земельного участка от 14.02.2008 г.	
4.	Договоры участия в долевом строительстве:	не зарегистрировано	
5.	Заявленные в судебном порядке права требования:	данные отсутствуют	
6.	Сведения о возражении в отношении зарегистрированного права:	данные отсутствуют	
7.	Сведения о наличии решения об изъятии объекта недвижимости для государственных и муниципальных нужд:	данные отсутствуют	
8.	Сведения о невозможности государственной регистрации без личного участия правообладателя или его законного представителя:		
9.	Правопритязания и сведения о наличии поступивших, но не рассмотренных заявлений о проведении государственной регистрации права (перехода, прекращения права), ограничения права или обременения объекта недвижимости, сделки в отношении объекта недвижимости:	данные отсутствуют	
10.	Сведения об осуществлении государственной регистрации сделки, права, ограничения права без необходимого в силу закона согласия третьего лица, органа:	данные отсутствуют	
11.	Сведения о невозможности государственной регистрации перехода, прекращения, ограничения права на земельный участок из земель сельскохозяйственного назначения:		

Государственный регистратор		ФГИС ЕГРН
полное наименование должности	подпись	инициалы, фамилия

М.П.

Выписка из Единого государственного реестра недвижимости об объекте недвижимости
Описание местоположения земельного участка

Земельный участок			
(вид объекта недвижимости)			
Лист № <u> </u> Раздела <u>3</u>	Всего листов раздела <u>3</u> : <u> </u>	Всего разделов: <u> </u>	Всего листов выписки: <u> </u>
30.08.2019 № 99/2019/281037553			
Кадастровый номер:		61:28:0600025:201 (единое землепользование)	

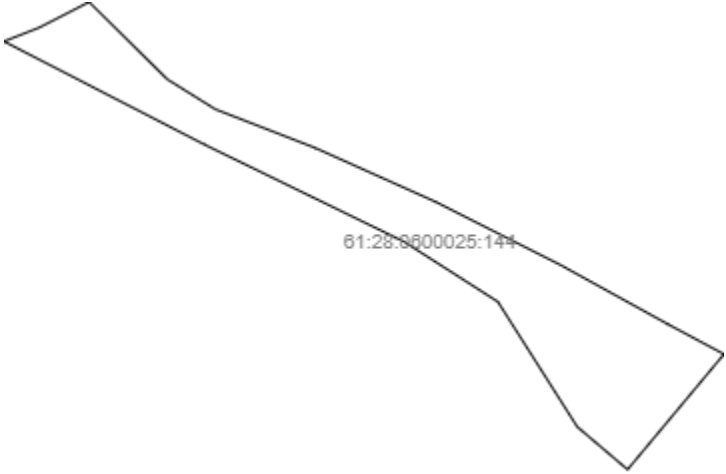
План (чертеж, схема) земельного участка			
Масштаб 1: данные отсутствуют	Условные обозначения:		

Государственный регистратор		ФГИС ЕГРН
полное наименование должности	подпись	инициалы, фамилия

М.П.

Выписка из Единого государственного реестра недвижимости об объекте недвижимости
Описание местоположения земельного участка

Земельный участок			
(вид объекта недвижимости)			
Лист № __ Раздела <u>3</u>	Всего листов раздела <u>3</u> : __	Всего разделов: __	Всего листов выписки: __
30.08.2019 № 99/2019/281037553			
Кадастровый номер:		61:28:0600025:201 (единое землепользование)	

План (чертеж, схема) земельного участка			
			
Масштаб 1: данные отсутствуют	Условные обозначения:		

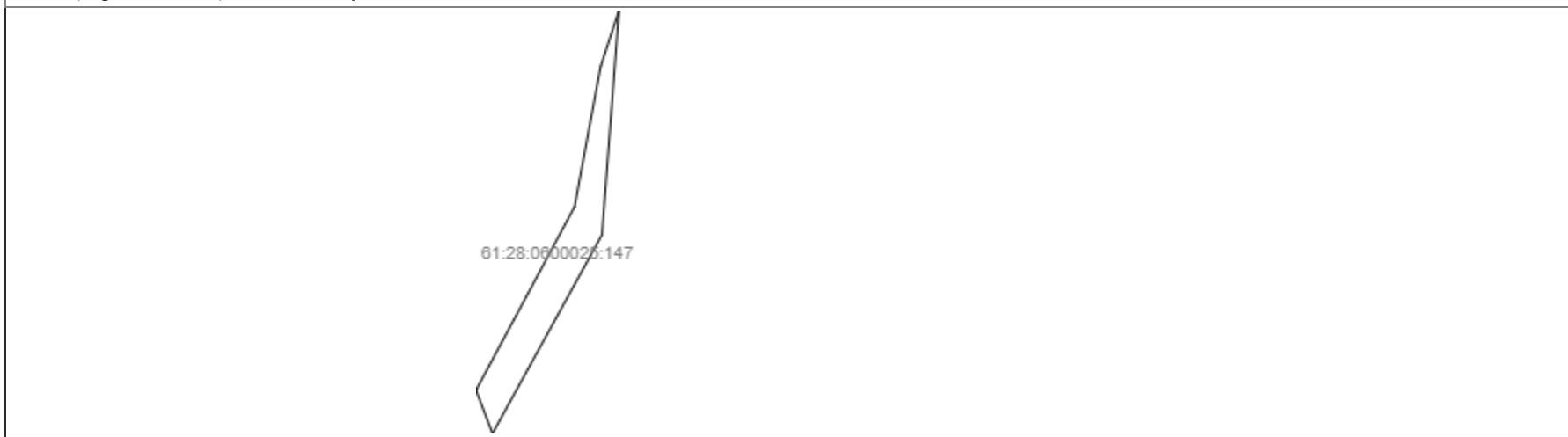
Государственный регистратор		ФГИС ЕГРН
полное наименование должности	подпись	инициалы, фамилия

М.П.

Выписка из Единого государственного реестра недвижимости об объекте недвижимости
Описание местоположения земельного участка

Земельный участок			
(вид объекта недвижимости)			
Лист № __ Раздела <u>3</u>	Всего листов раздела <u>3</u> : __	Всего разделов: __	Всего листов выписки: __
30.08.2019 № 99/2019/281037553			
Кадастровый номер:		61:28:0600025:201 (единое землепользование)	

План (чертеж, схема) земельного участка



Масштаб 1: данные отсутствуют	Условные обозначения:		
-------------------------------	-----------------------	--	--

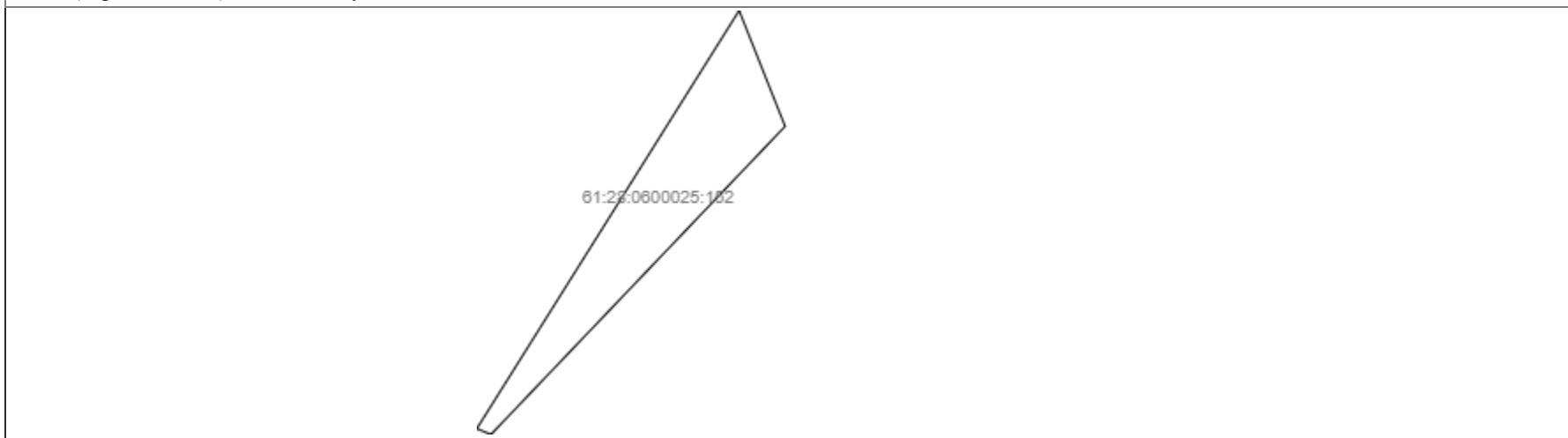
Государственный регистратор		ФГИС ЕГРН
полное наименование должности	подпись	инициалы, фамилия

М.П.

Выписка из Единого государственного реестра недвижимости об объекте недвижимости
Описание местоположения земельного участка

Земельный участок			
(вид объекта недвижимости)			
Лист № ___ Раздела <u>3</u>	Всего листов раздела <u>3</u> : ___	Всего разделов: ___	Всего листов выписки: ___
30.08.2019 № 99/2019/281037553			
Кадастровый номер:		61:28:0600025:201 (единое землепользование)	

План (чертеж, схема) земельного участка




Масштаб 1: данные отсутствуют	Условные обозначения:		
-------------------------------	-----------------------	--	--

Государственный регистратор		ФГИС ЕГРН
полное наименование должности	подпись	инициалы, фамилия

М.П.

Выписка из Единого государственного реестра недвижимости об объекте недвижимости
Описание местоположения земельного участка

Земельный участок			
(вид объекта недвижимости)			
Лист № ___ Раздела <u>3</u>	Всего листов раздела <u>3</u> : ___	Всего разделов: ___	Всего листов выписки: ___
30.08.2019 № 99/2019/281037553			
Кадастровый номер:		61:28:0600025:201 (единое землепользование)	


План (чертеж, схема) земельного участка			
			
Масштаб 1: данные отсутствуют	Условные обозначения:		

Государственный регистратор		ФГИС ЕГРН
полное наименование должности	подпись	инициалы, фамилия

М.П.

Выписка из Единого государственного реестра недвижимости об объекте недвижимости
Описание местоположения земельного участка

Земельный участок			
(вид объекта недвижимости)			
Лист № __ Раздела <u>3</u>	Всего листов раздела <u>3</u> : __	Всего разделов: __	Всего листов выписки: __
30.08.2019 № 99/2019/281037553			
Кадастровый номер:		61:28:0600025:201 (единое землепользование)	

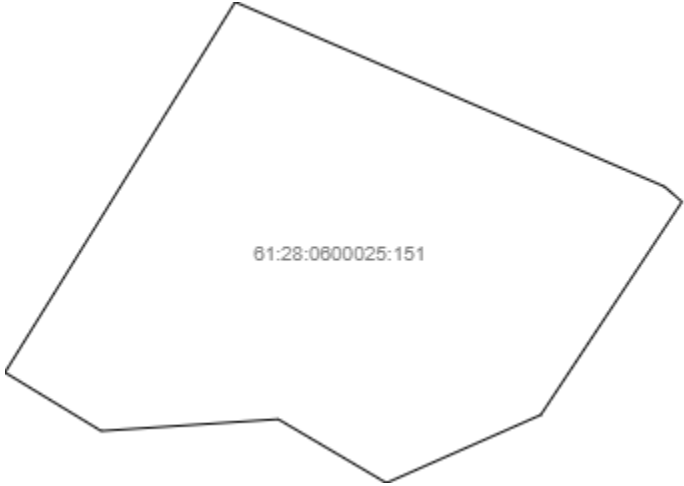
План (чертеж, схема) земельного участка			
			
Масштаб 1: данные отсутствуют	Условные обозначения:		

Государственный регистратор		ФГИС ЕГРН
полное наименование должности	подпись	инициалы, фамилия

М.П.

Выписка из Единого государственного реестра недвижимости об объекте недвижимости
Описание местоположения земельного участка

Земельный участок			
(вид объекта недвижимости)			
Лист № __ Раздела <u>3</u>	Всего листов раздела <u>3</u> : __	Всего разделов: __	Всего листов выписки: __
30.08.2019 № 99/2019/281037553			
Кадастровый номер:		61:28:0600025:201 (единое землепользование)	


План (чертеж, схема) земельного участка			
			
Масштаб 1: данные отсутствуют	Условные обозначения:		

Государственный регистратор		ФГИС ЕГРН
полное наименование должности	подпись	инициалы, фамилия

М.П.

Выписка из Единого государственного реестра недвижимости об объекте недвижимости
Описание местоположения земельного участка

Земельный участок			
(вид объекта недвижимости)			
Лист № __ Раздела <u>3</u>	Всего листов раздела <u>3</u> : __	Всего разделов: __	Всего листов выписки: __
30.08.2019 № 99/2019/281037553			
Кадастровый номер:		61:28:0600025:201 (единое землепользование)	

План (чертеж, схема) земельного участка			
			
Масштаб 1: данные отсутствуют	Условные обозначения:		

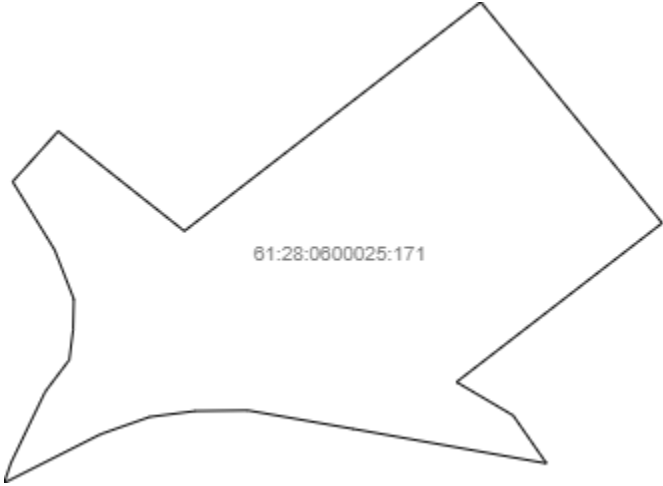
Государственный регистратор		ФГИС ЕГРН
полное наименование должности	подпись	инициалы, фамилия

М.П.

Выписка из Единого государственного реестра недвижимости об объекте недвижимости
Описание местоположения земельного участка

Земельный участок			
(вид объекта недвижимости)			
Лист № ___ Раздела <u>3</u>	Всего листов раздела <u>3</u> : ___	Всего разделов: ___	Всего листов выписки: ___
30.08.2019 № 99/2019/281037553			
Кадастровый номер:		61:28:0600025:201 (единое землепользование)	

План (чертеж, схема) земельного участка


			
Масштаб 1: данные отсутствуют	Условные обозначения:		

Государственный регистратор		ФГИС ЕГРН
полное наименование должности	подпись	инициалы, фамилия

М.П.

Выписка из Единого государственного реестра недвижимости об объекте недвижимости
Описание местоположения земельного участка

Земельный участок			
(вид объекта недвижимости)			
Лист № ___ Раздела <u>3</u>	Всего листов раздела <u>3</u> : ___	Всего разделов: ___	Всего листов выписки: ___
30.08.2019 № 99/2019/281037553			
Кадастровый номер:		61:28:0600025:201 (единое землепользование)	

План (чертеж, схема) земельного участка			
			
Масштаб 1: данные отсутствуют	Условные обозначения:		

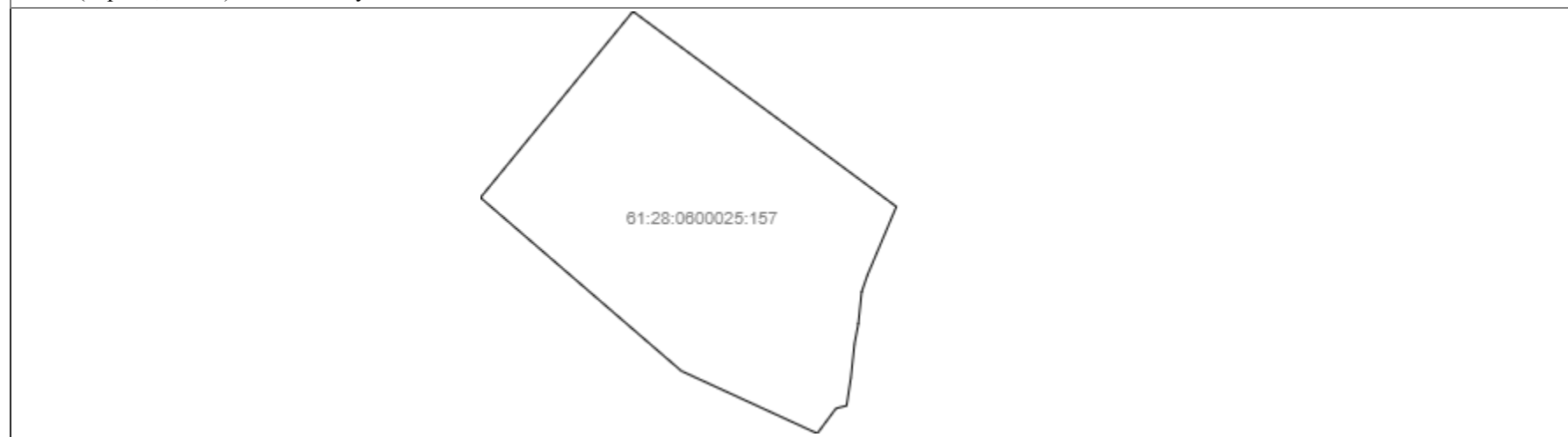
Государственный регистратор		ФГИС ЕГРН
полное наименование должности	подпись	инициалы, фамилия

М.П.

Выписка из Единого государственного реестра недвижимости об объекте недвижимости
Описание местоположения земельного участка

Земельный участок			
(вид объекта недвижимости)			
Лист № ___ Раздела <u>3</u>	Всего листов раздела <u>3</u> : ___	Всего разделов: ___	Всего листов выписки: ___
30.08.2019 № 99/2019/281037553			
Кадастровый номер:		61:28:0600025:201 (единое землепользование)	

План (чертеж, схема) земельного участка



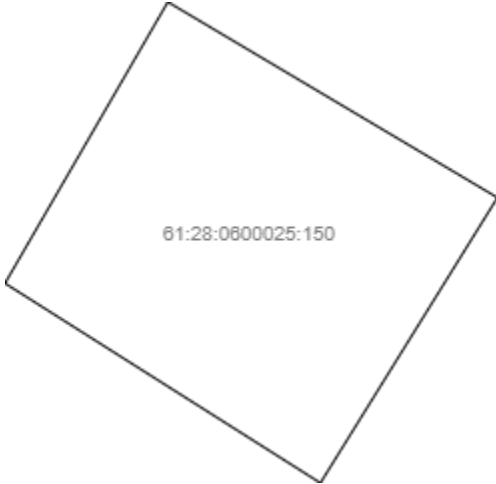
Масштаб 1: данные отсутствуют	Условные обозначения:		
-------------------------------	-----------------------	--	--

Государственный регистратор		ФГИС ЕГРН
полное наименование должности	подпись	инициалы, фамилия

М.П.

Выписка из Единого государственного реестра недвижимости об объекте недвижимости
Описание местоположения земельного участка

Земельный участок			
(вид объекта недвижимости)			
Лист № ___ Раздела <u>3</u>	Всего листов раздела <u>3</u> : ___	Всего разделов: ___	Всего листов выписки: ___
30.08.2019 № 99/2019/281037553			
Кадастровый номер:		61:28:0600025:201 (единое землепользование)	

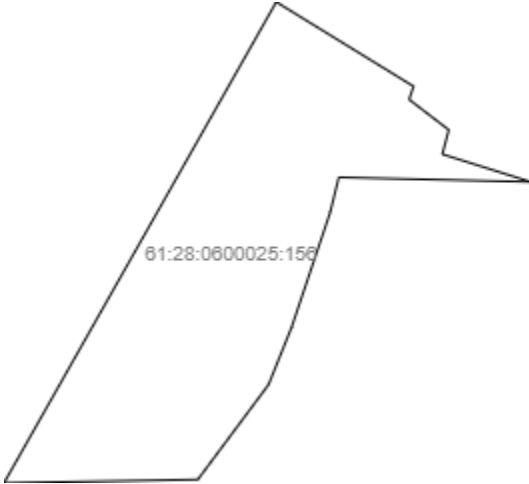
План (чертеж, схема) земельного участка			
			
Масштаб 1: данные отсутствуют	Условные обозначения:		

Государственный регистратор		ФГИС ЕГРН
полное наименование должности	подпись	инициалы, фамилия

М.П.

Выписка из Единого государственного реестра недвижимости об объекте недвижимости
Описание местоположения земельного участка

Земельный участок			
(вид объекта недвижимости)			
Лист № ___ Раздела <u>3</u>	Всего листов раздела <u>3</u> : ___	Всего разделов: ___	Всего листов выписки: ___
30.08.2019 № 99/2019/281037553			
Кадастровый номер:		61:28:0600025:201 (единое землепользование)	

План (чертеж, схема) земельного участка			
			
Масштаб 1: данные отсутствуют	Условные обозначения:		

Государственный регистратор		ФГИС ЕГРН
полное наименование должности	подпись	инициалы, фамилия

М.П.

Выписка из Единого государственного реестра недвижимости об объекте недвижимости
Описание местоположения земельного участка

Земельный участок			
(вид объекта недвижимости)			
Лист № ___ Раздела <u>3</u>	Всего листов раздела <u>3</u> : ___	Всего разделов: ___	Всего листов выписки: ___
30.08.2019 № 99/2019/281037553			
Кадастровый номер:		61:28:0600025:201 (единое землепользование)	

План (чертеж, схема) земельного участка			
			
Масштаб 1: данные отсутствуют	Условные обозначения:		

Государственный регистратор		ФГИС ЕГРН
полное наименование должности	подпись	инициалы, фамилия

М.П.

Выписка из Единого государственного реестра недвижимости об объекте недвижимости
Описание местоположения земельного участка

Земельный участок			
(вид объекта недвижимости)			
Лист № ___ Раздела <u>3</u>	Всего листов раздела <u>3</u> : ___	Всего разделов: ___	Всего листов выписки: ___
30.08.2019 № 99/2019/281037553			
Кадастровый номер:		61:28:0600025:201 (единое землепользование)	

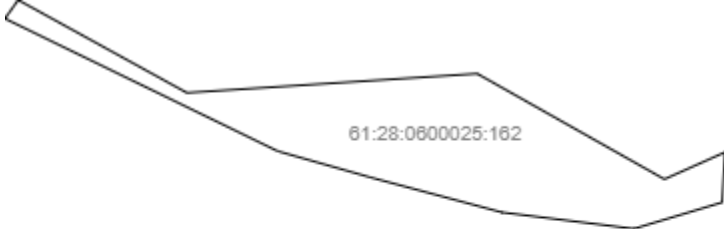
План (чертеж, схема) земельного участка			
			
Масштаб 1: данные отсутствуют	Условные обозначения:		

Государственный регистратор		ФГИС ЕГРН
полное наименование должности	подпись	инициалы, фамилия

М.П.

Выписка из Единого государственного реестра недвижимости об объекте недвижимости
Описание местоположения земельного участка

Земельный участок			
(вид объекта недвижимости)			
Лист № ___ Раздела <u>3</u>	Всего листов раздела <u>3</u> : ___	Всего разделов: ___	Всего листов выписки: ___
30.08.2019 № 99/2019/281037553			
Кадастровый номер:		61:28:0600025:201 (единое землепользование)	

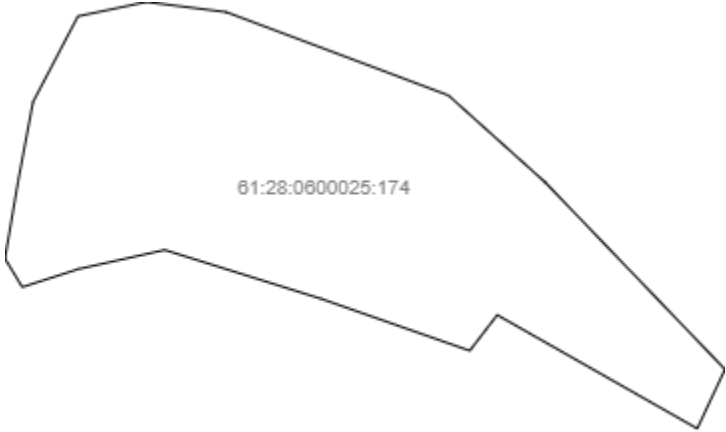
План (чертеж, схема) земельного участка			
			
Масштаб 1: данные отсутствуют	Условные обозначения:		

Государственный регистратор		ФГИС ЕГРН
полное наименование должности	подпись	инициалы, фамилия

М.П.

Выписка из Единого государственного реестра недвижимости об объекте недвижимости
Описание местоположения земельного участка

Земельный участок			
(вид объекта недвижимости)			
Лист № ___ Раздела <u>3</u>	Всего листов раздела <u>3</u> : ___	Всего разделов: ___	Всего листов выписки: ___
30.08.2019 № 99/2019/281037553			
Кадастровый номер:		61:28:0600025:201 (единое землепользование)	

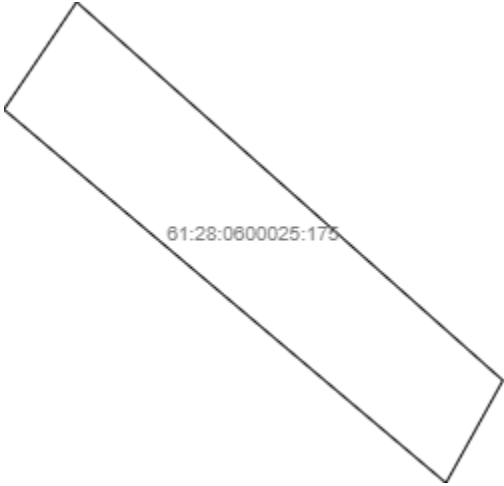
План (чертеж, схема) земельного участка			
			
Масштаб 1: данные отсутствуют	Условные обозначения:		

Государственный регистратор		ФГИС ЕГРН
полное наименование должности	подпись	инициалы, фамилия

М.П.

Выписка из Единого государственного реестра недвижимости об объекте недвижимости
Описание местоположения земельного участка

Земельный участок			
(вид объекта недвижимости)			
Лист № __ Раздела <u>3</u>	Всего листов раздела <u>3</u> : __	Всего разделов: __	Всего листов выписки: __
30.08.2019 № 99/2019/281037553			
Кадастровый номер:		61:28:0600025:201 (единое землепользование)	

План (чертеж, схема) земельного участка			
			
Масштаб 1: данные отсутствуют	Условные обозначения:		

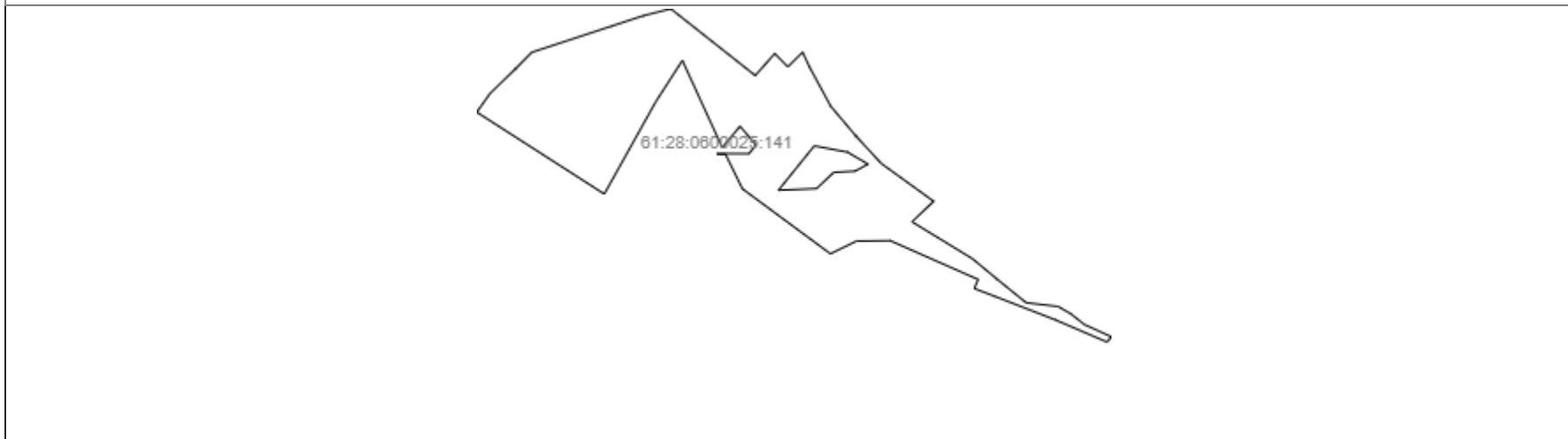
Государственный регистратор		ФГИС ЕГРН
полное наименование должности	подпись	инициалы, фамилия

М.П.

Выписка из Единого государственного реестра недвижимости об объекте недвижимости
Описание местоположения земельного участка

Земельный участок			
(вид объекта недвижимости)			
Лист № __ Раздела <u>3</u>	Всего листов раздела <u>3</u> : __	Всего разделов: __	Всего листов выписки: __
30.08.2019 № 99/2019/281037553			
Кадастровый номер:		61:28:0600025:201 (единое землепользование)	

План (чертеж, схема) земельного участка



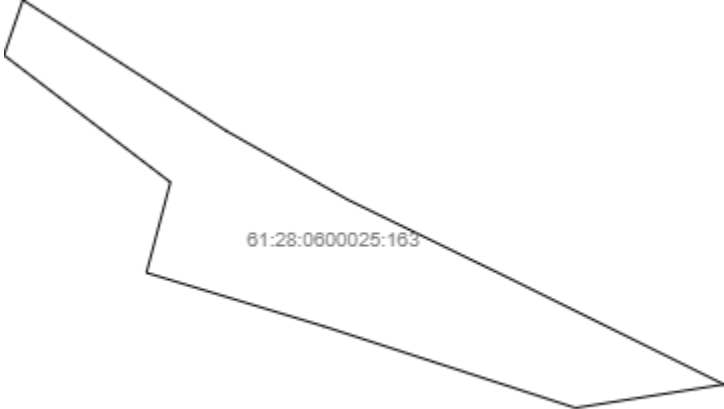
Масштаб 1: данные отсутствуют	Условные обозначения:		
-------------------------------	-----------------------	--	--

Государственный регистратор		ФГИС ЕГРН
полное наименование должности	подпись	инициалы, фамилия

М.П.

Выписка из Единого государственного реестра недвижимости об объекте недвижимости
Описание местоположения земельного участка

Земельный участок			
(вид объекта недвижимости)			
Лист № ___ Раздела <u>3</u>	Всего листов раздела <u>3</u> : ___	Всего разделов: ___	Всего листов выписки: ___
30.08.2019 № 99/2019/281037553			
Кадастровый номер:		61:28:0600025:201 (единое землепользование)	

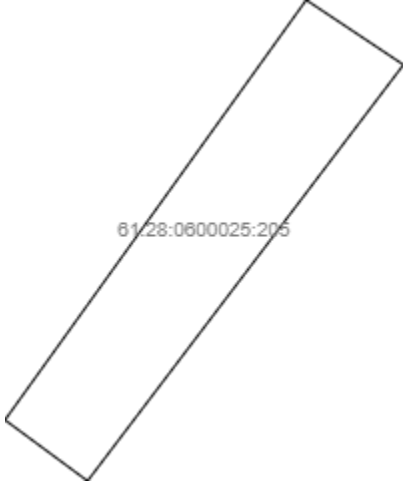
План (чертеж, схема) земельного участка			
			
Масштаб 1: данные отсутствуют	Условные обозначения:		

Государственный регистратор		ФГИС ЕГРН
полное наименование должности	подпись	инициалы, фамилия

М.П.

Выписка из Единого государственного реестра недвижимости об объекте недвижимости
Описание местоположения земельного участка

Земельный участок			
(вид объекта недвижимости)			
Лист № ___ Раздела <u>3</u>	Всего листов раздела <u>3</u> : ___	Всего разделов: ___	Всего листов выписки: ___
30.08.2019 № 99/2019/281037553			
Кадастровый номер:		61:28:0600025:201 (единое землепользование)	

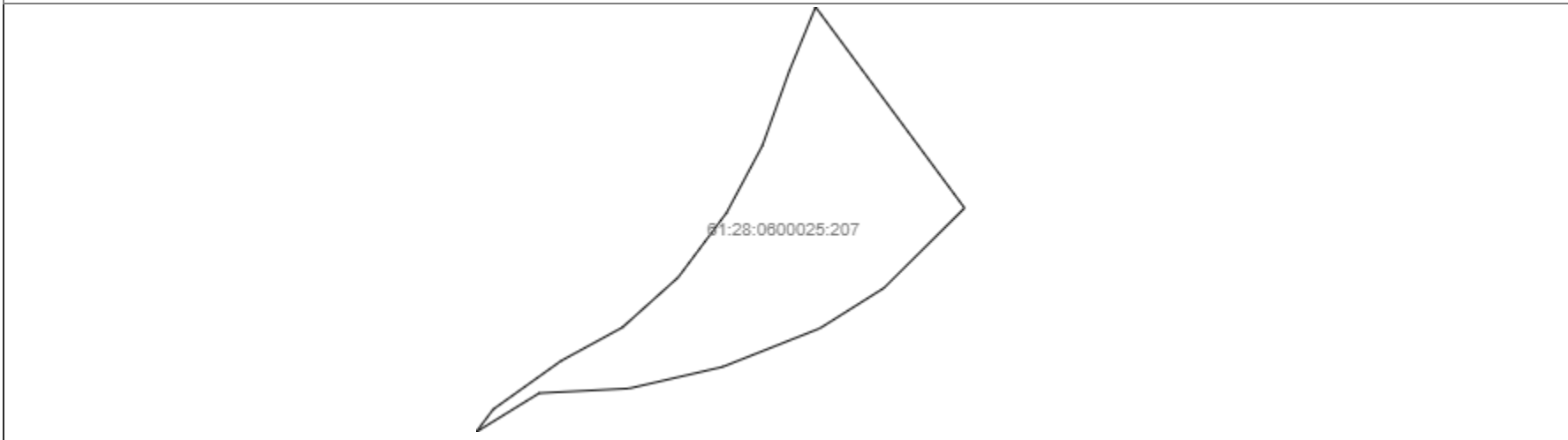
План (чертеж, схема) земельного участка			
			
Масштаб 1: данные отсутствуют	Условные обозначения:		

Государственный регистратор		ФГИС ЕГРН
полное наименование должности	подпись	инициалы, фамилия

М.П.

Выписка из Единого государственного реестра недвижимости об объекте недвижимости
Описание местоположения земельного участка

Земельный участок			
(вид объекта недвижимости)			
Лист № ___ Раздела <u>3</u>	Всего листов раздела <u>3</u> : ___	Всего разделов: ___	Всего листов выписки: ___
30.08.2019 № 99/2019/281037553			
Кадастровый номер:		61:28:0600025:201 (единое землепользование)	


План (чертеж, схема) земельного участка			
			
Масштаб 1: данные отсутствуют	Условные обозначения:		

Государственный регистратор		ФГИС ЕГРН
полное наименование должности	подпись	инициалы, фамилия

М.П.

Выписка из Единого государственного реестра недвижимости об объекте недвижимости
Описание местоположения земельного участка

Земельный участок			
(вид объекта недвижимости)			
Лист № ___ Раздела <u>3</u>	Всего листов раздела <u>3</u> : ___	Всего разделов: ___	Всего листов выписки: ___
30.08.2019 № 99/2019/281037553			
Кадастровый номер:		61:28:0600025:201 (единое землепользование)	


План (чертеж, схема) земельного участка			
			
Масштаб 1: данные отсутствуют	Условные обозначения:		

Государственный регистратор		ФГИС ЕГРН
полное наименование должности	подпись	инициалы, фамилия

М.П.

Выписка из Единого государственного реестра недвижимости об объекте недвижимости
Описание местоположения земельного участка

Земельный участок			
(вид объекта недвижимости)			
Лист № ___ Раздела <u>3</u>	Всего листов раздела <u>3</u> : ___	Всего разделов: ___	Всего листов выписки: ___
30.08.2019 № 99/2019/281037553			
Кадастровый номер:		61:28:0600025:201 (единое землепользование)	

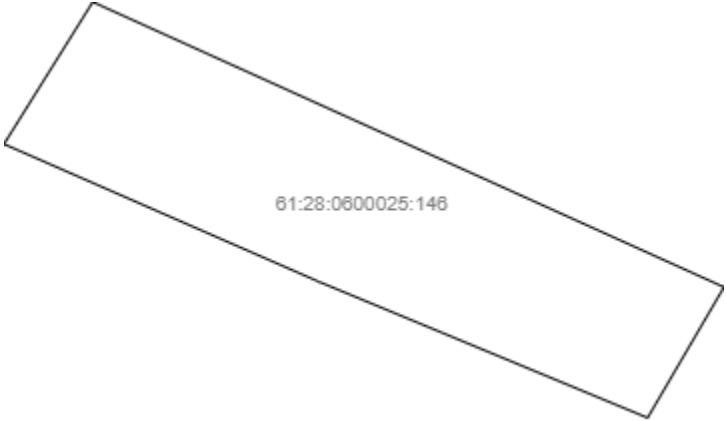
План (чертеж, схема) земельного участка			
			
Масштаб 1: данные отсутствуют	Условные обозначения:		

Государственный регистратор		ФГИС ЕГРН
полное наименование должности	подпись	инициалы, фамилия

М.П.

Выписка из Единого государственного реестра недвижимости об объекте недвижимости
Описание местоположения земельного участка

Земельный участок			
(вид объекта недвижимости)			
Лист № ___ Раздела <u>3</u>	Всего листов раздела <u>3</u> : ___	Всего разделов: ___	Всего листов выписки: ___
30.08.2019 № 99/2019/281037553			
Кадастровый номер:		61:28:0600025:201 (единое землепользование)	

План (чертеж, схема) земельного участка			
			
Масштаб 1: данные отсутствуют	Условные обозначения:		

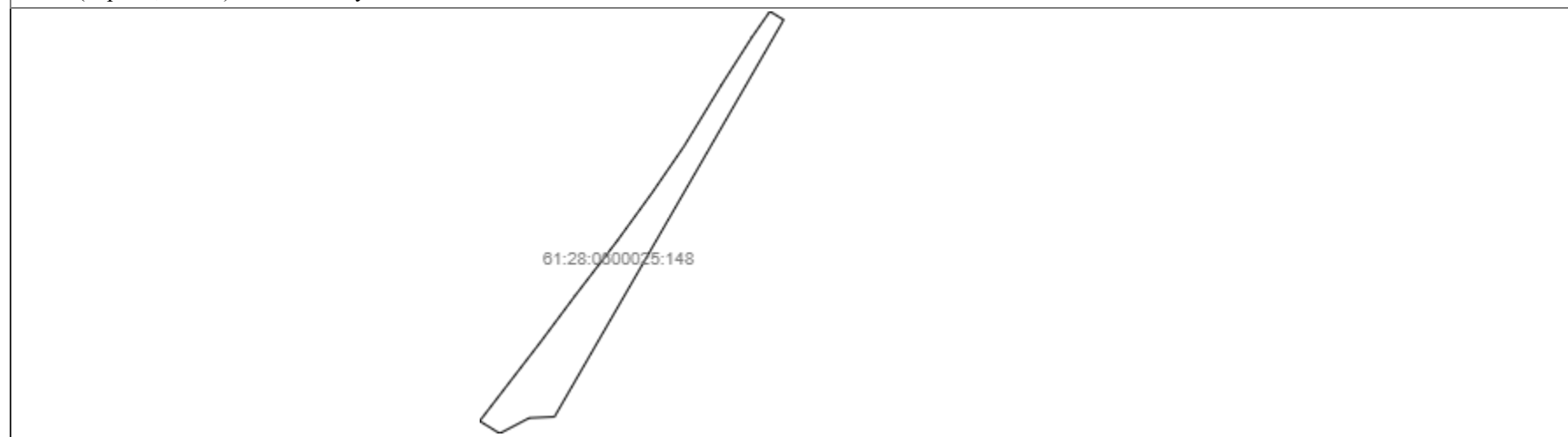
Государственный регистратор		ФГИС ЕГРН
полное наименование должности	подпись	инициалы, фамилия

М.П.

Выписка из Единого государственного реестра недвижимости об объекте недвижимости
Описание местоположения земельного участка

Земельный участок			
(вид объекта недвижимости)			
Лист № __ Раздела <u>3</u>	Всего листов раздела <u>3</u> : __	Всего разделов: __	Всего листов выписки: __
30.08.2019 № 99/2019/281037553			
Кадастровый номер:		61:28:0600025:201 (единое землепользование)	

План (чертеж, схема) земельного участка




Масштаб 1: данные отсутствуют	Условные обозначения:		
-------------------------------	-----------------------	--	--

Государственный регистратор		ФГИС ЕГРН
полное наименование должности	подпись	инициалы, фамилия

М.П.

Выписка из Единого государственного реестра недвижимости об объекте недвижимости
Описание местоположения земельного участка

Земельный участок			
(вид объекта недвижимости)			
Лист № __ Раздела <u>3</u>	Всего листов раздела <u>3</u> : __	Всего разделов: __	Всего листов выписки: __
30.08.2019 № 99/2019/281037553			
Кадастровый номер:		61:28:0600025:201 (единое землепользование)	

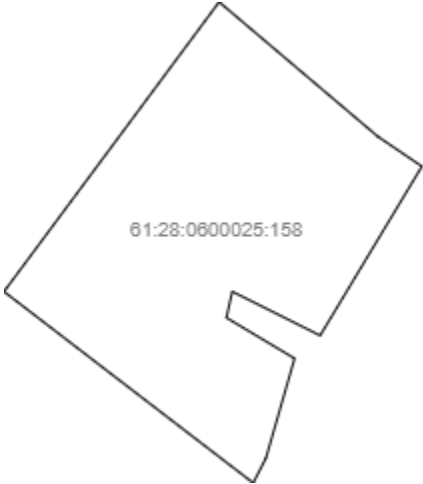
План (чертеж, схема) земельного участка			
			
Масштаб 1: данные отсутствуют	Условные обозначения:		

Государственный регистратор		ФГИС ЕГРН
полное наименование должности	подпись	инициалы, фамилия

М.П.

Выписка из Единого государственного реестра недвижимости об объекте недвижимости
Описание местоположения земельного участка

Земельный участок			
(вид объекта недвижимости)			
Лист № ___ Раздела <u>3</u>	Всего листов раздела <u>3</u> : ___	Всего разделов: ___	Всего листов выписки: ___
30.08.2019 № 99/2019/281037553			
Кадастровый номер:		61:28:0600025:201 (единое землепользование)	


План (чертеж, схема) земельного участка			
			
Масштаб 1: данные отсутствуют	Условные обозначения:		

Государственный регистратор		ФГИС ЕГРН
полное наименование должности	подпись	инициалы, фамилия

М.П.

Выписка из Единого государственного реестра недвижимости об объекте недвижимости
Описание местоположения земельного участка

Земельный участок			
(вид объекта недвижимости)			
Лист № __ Раздела <u>3</u>	Всего листов раздела <u>3</u> : __	Всего разделов: __	Всего листов выписки: __
30.08.2019 № 99/2019/281037553			
Кадастровый номер:		61:28:0600025:201 (единое землепользование)	

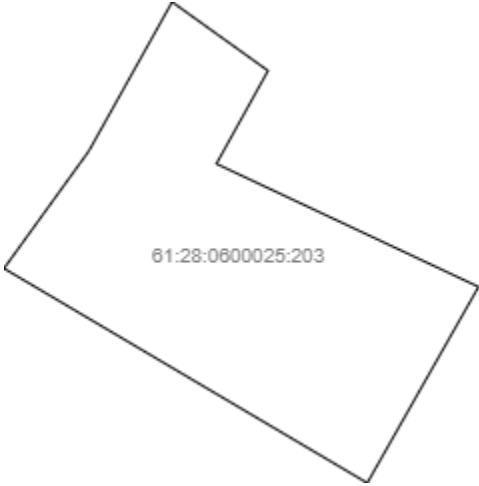
План (чертеж, схема) земельного участка			
			
Масштаб 1: данные отсутствуют	Условные обозначения:		

Государственный регистратор		ФГИС ЕГРН
полное наименование должности	подпись	инициалы, фамилия

М.П.

Выписка из Единого государственного реестра недвижимости об объекте недвижимости
Описание местоположения земельного участка

Земельный участок			
(вид объекта недвижимости)			
Лист № __ Раздела <u>3</u>	Всего листов раздела <u>3</u> : __	Всего разделов: __	Всего листов выписки: __
30.08.2019 № 99/2019/281037553			
Кадастровый номер:		61:28:0600025:201 (единое землепользование)	


План (чертеж, схема) земельного участка			
			
Масштаб 1: данные отсутствуют	Условные обозначения:		

Государственный регистратор		ФГИС ЕГРН
полное наименование должности	подпись	инициалы, фамилия

М.П.

Выписка из Единого государственного реестра недвижимости об объекте недвижимости
Описание местоположения земельного участка

Земельный участок			
(вид объекта недвижимости)			
Лист № ___ Раздела <u>3</u>	Всего листов раздела <u>3</u> : ___	Всего разделов: ___	Всего листов выписки: ___
30.08.2019 № 99/2019/281037553			
Кадастровый номер:		61:28:0600025:201 (единое землепользование)	

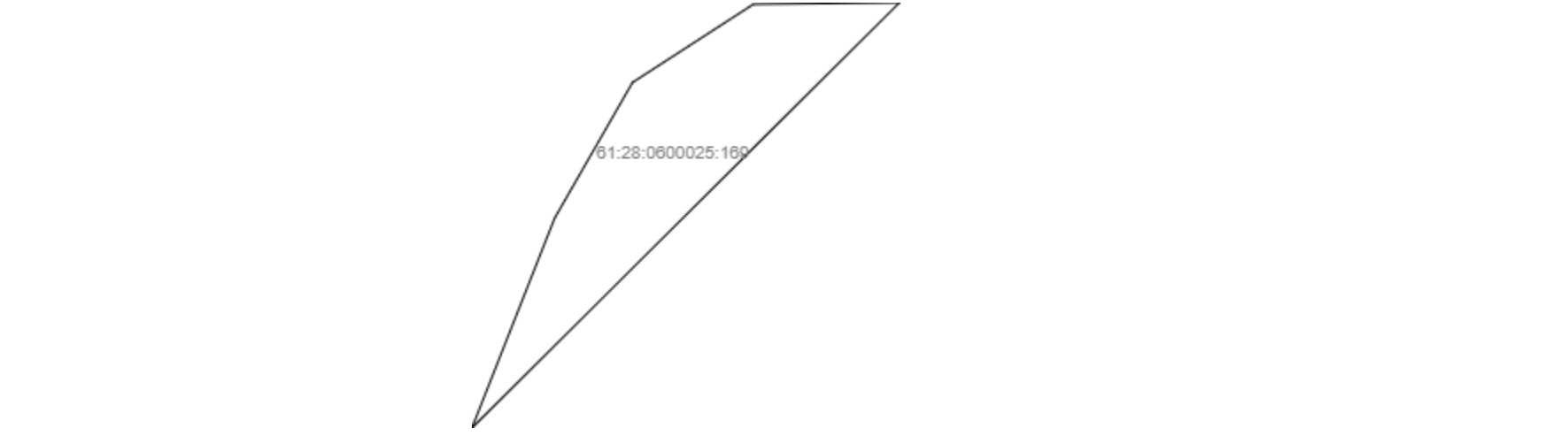
План (чертеж, схема) земельного участка			
			
Масштаб 1: данные отсутствуют	Условные обозначения:		

Государственный регистратор		ФГИС ЕГРН
полное наименование должности	подпись	инициалы, фамилия

М.П.

Выписка из Единого государственного реестра недвижимости об объекте недвижимости
Описание местоположения земельного участка

Земельный участок			
(вид объекта недвижимости)			
Лист № ___ Раздела <u>3</u>	Всего листов раздела <u>3</u> : ___	Всего разделов: ___	Всего листов выписки: ___
30.08.2019 № 99/2019/281037553			
Кадастровый номер:		61:28:0600025:201 (единое землепользование)	

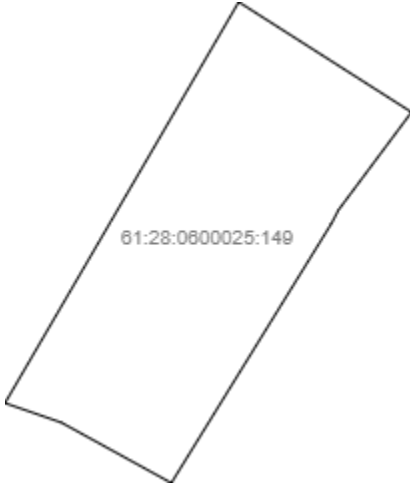
План (чертеж, схема) земельного участка			
			
Масштаб 1: данные отсутствуют	Условные обозначения:		

Государственный регистратор		ФГИС ЕГРН
полное наименование должности	подпись	инициалы, фамилия

М.П.

Выписка из Единого государственного реестра недвижимости об объекте недвижимости
Описание местоположения земельного участка

Земельный участок			
(вид объекта недвижимости)			
Лист № ___ Раздела <u>3</u>	Всего листов раздела <u>3</u> : ___	Всего разделов: ___	Всего листов выписки: ___
30.08.2019 № 99/2019/281037553			
Кадастровый номер:		61:28:0600025:201 (единое землепользование)	

План (чертеж, схема) земельного участка			
			
Масштаб 1: данные отсутствуют	Условные обозначения:		

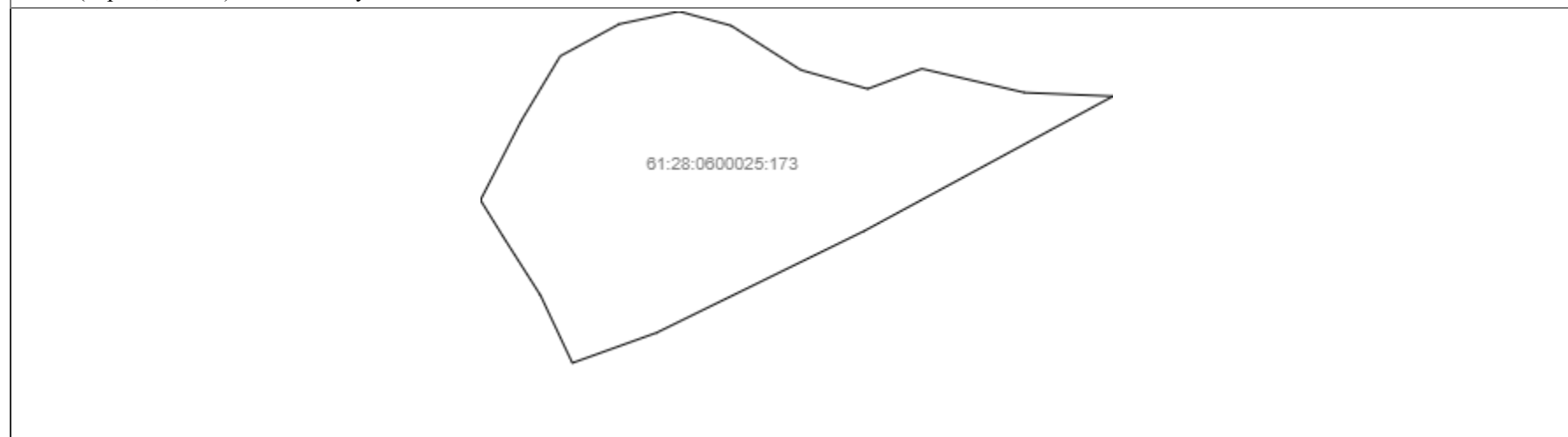
Государственный регистратор		ФГИС ЕГРН
полное наименование должности	подпись	инициалы, фамилия

М.П.

Выписка из Единого государственного реестра недвижимости об объекте недвижимости
Описание местоположения земельного участка

Земельный участок			
(вид объекта недвижимости)			
Лист № ___ Раздела <u>3</u>	Всего листов раздела <u>3</u> : ___	Всего разделов: ___	Всего листов выписки: ___
30.08.2019 № 99/2019/281037553			
Кадастровый номер:		61:28:0600025:201 (единое землепользование)	

План (чертеж, схема) земельного участка




Масштаб 1: данные отсутствуют	Условные обозначения:		
-------------------------------	-----------------------	--	--

Государственный регистратор		ФГИС ЕГРН
полное наименование должности	подпись	инициалы, фамилия

М.П.

Выписка из Единого государственного реестра недвижимости об объекте недвижимости
Описание местоположения земельного участка

Земельный участок			
(вид объекта недвижимости)			
Лист № ___ Раздела <u>3</u>	Всего листов раздела <u>3</u> : ___	Всего разделов: ___	Всего листов выписки: ___
30.08.2019 № 99/2019/281037553			
Кадастровый номер:		61:28:0600025:201 (единое землепользование)	

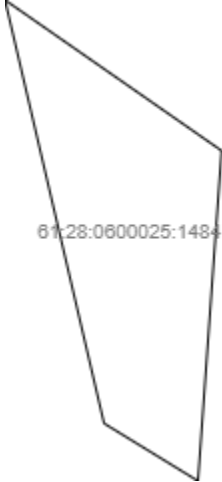
План (чертеж, схема) земельного участка			
 <p>61:28:0600025:1278</p>			
Масштаб 1: данные отсутствуют	Условные обозначения:		

Государственный регистратор		ФГИС ЕГРН
полное наименование должности	подпись	инициалы, фамилия

М.П.

Выписка из Единого государственного реестра недвижимости об объекте недвижимости
Описание местоположения земельного участка

Земельный участок			
(вид объекта недвижимости)			
Лист № ___ Раздела <u>3</u>	Всего листов раздела <u>3</u> : ___	Всего разделов: ___	Всего листов выписки: ___
30.08.2019 № 99/2019/281037553			
Кадастровый номер:		61:28:0600025:201 (единое землепользование)	

План (чертеж, схема) земельного участка			
			
Масштаб 1: данные отсутствуют	Условные обозначения:		

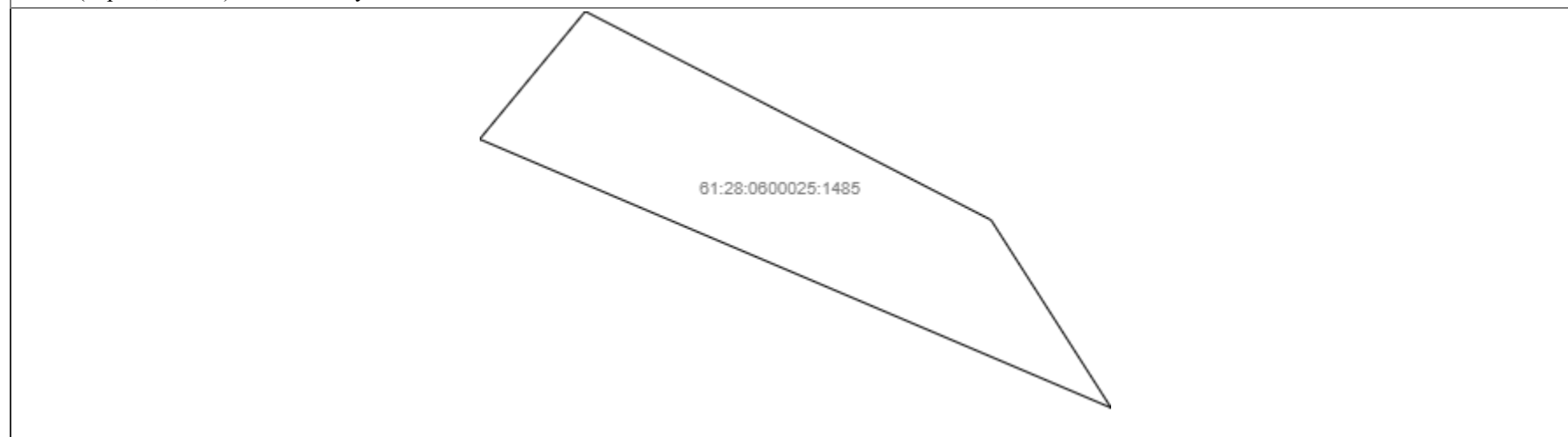
Государственный регистратор		ФГИС ЕГРН
полное наименование должности	подпись	инициалы, фамилия

М.П.

Выписка из Единого государственного реестра недвижимости об объекте недвижимости
Описание местоположения земельного участка

Земельный участок			
(вид объекта недвижимости)			
Лист № __ Раздела <u>3</u>	Всего листов раздела <u>3</u> : __	Всего разделов: __	Всего листов выписки: __
30.08.2019 № 99/2019/281037553			
Кадастровый номер:		61:28:0600025:201 (единое землепользование)	

План (чертеж, схема) земельного участка



Масштаб 1: данные отсутствуют	Условные обозначения:		
-------------------------------	-----------------------	--	--

Государственный регистратор		ФГИС ЕГРН
полное наименование должности	подпись	инициалы, фамилия

М.П.

Выписка из Единого государственного реестра недвижимости об объекте недвижимости
Описание местоположения земельного участка

Земельный участок			
(вид объекта недвижимости)			
Лист № __ Раздела 3.1	Всего листов раздела 3.1 : __	Всего разделов: __	Всего листов выписки: __
30.08.2019 № 99/2019/281037553			
Кадастровый номер:		61:28:0600025:201 (единое землепользование)	

Описание местоположения границ земельного участка							
Номер п/п	Номер точки		Дирекционный угол	Горизонтальное проложение, м	Описание закрепления на местности	Кадастровые номера смежных участков	Сведения об адресах правообладателей смежных земельных участков
	начальная	конечная					
1	2	3	4	5	6	7	8
1	1	1	данные отсутствуют	данные отсутствуют	данные отсутствуют	данные отсутствуют	данные отсутствуют
2	1	1	данные отсутствуют	данные отсутствуют	данные отсутствуют	данные отсутствуют	данные отсутствуют
3	1	1	данные отсутствуют	данные отсутствуют	данные отсутствуют	данные отсутствуют	данные отсутствуют
4	1	1	данные отсутствуют	данные отсутствуют	данные отсутствуют	данные отсутствуют	данные отсутствуют
5	1	1	данные отсутствуют	данные отсутствуют	данные отсутствуют	данные отсутствуют	данные отсутствуют
6	1	1	данные отсутствуют	данные отсутствуют	данные отсутствуют	данные отсутствуют	данные отсутствуют
7	1	1	данные отсутствуют	данные отсутствуют	данные отсутствуют	данные отсутствуют	данные отсутствуют
8	1	1	данные отсутствуют	данные отсутствуют	данные отсутствуют	данные отсутствуют	данные отсутствуют
9	1	1	данные отсутствуют	данные отсутствуют	данные отсутствуют	данные отсутствуют	данные отсутствуют
10	1	2	данные отсутствуют	данные отсутствуют	данные отсутствуют	данные отсутствуют	данные отсутствуют
11	1	1	данные отсутствуют	данные отсутствуют	данные отсутствуют	данные отсутствуют	данные отсутствуют
12	1	1	данные отсутствуют	данные отсутствуют	данные отсутствуют	данные отсутствуют	данные отсутствуют
13	1	1	данные отсутствуют	данные отсутствуют	данные отсутствуют	данные отсутствуют	данные отсутствуют
14	1	1	данные отсутствуют	данные отсутствуют	данные отсутствуют	данные отсутствуют	данные отсутствуют

			отсутствуют	отсутствуют			
15	2	3	данные отсутствуют	данные отсутствуют	данные отсутствуют	данные отсутствуют	данные отсутствуют

Государственный регистратор		ФГИС ЕГРН
полное наименование должности	подпись	инициалы, фамилия

М.П.

Выписка из Единого государственного реестра недвижимости об объекте недвижимости
Описание местоположения земельного участка

Земельный участок			
(вид объекта недвижимости)			
Лист № __ Раздела 3.1	Всего листов раздела 3.1 : __	Всего разделов: __	Всего листов выписки: __
30.08.2019 № 99/2019/281037553			
Кадастровый номер:		61:28:0600025:201 (единое землепользование)	

Описание местоположения границ земельного участка							
Номер п/п	Номер точки		Дирекционный угол	Горизонтальное проложение, м	Описание закрепления на местности	Кадастровые номера смежных участков	Сведения об адресах правообладателей смежных земельных участков
	начальная	конечная					
1	2	3	4	5	6	7	8
16	3	4	данные отсутствуют	данные отсутствуют	данные отсутствуют	данные отсутствуют	данные отсутствуют
17	4	5	данные отсутствуют	данные отсутствуют	данные отсутствуют	данные отсутствуют	данные отсутствуют
18	5	6	данные отсутствуют	данные отсутствуют	данные отсутствуют	данные отсутствуют	данные отсутствуют
19	6	7	данные отсутствуют	данные отсутствуют	данные отсутствуют	данные отсутствуют	данные отсутствуют
20	7	8	данные отсутствуют	данные отсутствуют	данные отсутствуют	данные отсутствуют	данные отсутствуют
21	8	9	данные отсутствуют	данные отсутствуют	данные отсутствуют	данные отсутствуют	данные отсутствуют
22	9	10	данные отсутствуют	данные отсутствуют	данные отсутствуют	данные отсутствуют	данные отсутствуют
23	10	11	данные отсутствуют	данные отсутствуют	данные отсутствуют	данные отсутствуют	данные отсутствуют
24	11	12	данные отсутствуют	данные отсутствуют	данные отсутствуют	данные отсутствуют	данные отсутствуют
25	12	13	данные отсутствуют	данные отсутствуют	данные отсутствуют	данные отсутствуют	данные отсутствуют
26	13	14	данные отсутствуют	данные отсутствуют	данные отсутствуют	данные отсутствуют	данные отсутствуют
27	14	15	данные отсутствуют	данные отсутствуют	данные отсутствуют	данные отсутствуют	данные отсутствуют
28	15	16	данные отсутствуют	данные отсутствуют	данные отсутствуют	данные отсутствуют	данные отсутствуют

29	16	17	данные отсутствуют	данные отсутствуют	данные отсутствуют	данные отсутствуют	данные отсутствуют
30	17	18	данные отсутствуют	данные отсутствуют	данные отсутствуют	данные отсутствуют	данные отсутствуют

Государственный регистратор		ФГИС ЕГРН
полное наименование должности	подпись	инициалы, фамилия

М.П.

Выписка из Единого государственного реестра недвижимости об объекте недвижимости
Описание местоположения земельного участка

Земельный участок			
(вид объекта недвижимости)			
Лист № __ Раздела 3.1	Всего листов раздела 3.1 : __	Всего разделов: __	Всего листов выписки: __
30.08.2019 № 99/2019/281037553			
Кадастровый номер:		61:28:0600025:201 (единое землепользование)	

Описание местоположения границ земельного участка							
Номер п/п	Номер точки		Дирекционный угол	Горизонтальное проложение, м	Описание закрепления на местности	Кадастровые номера смежных участков	Сведения об адресах правообладателей смежных земельных участков
	начальная	конечная					
1	2	3	4	5	6	7	8
31	18	19	данные отсутствуют	данные отсутствуют	данные отсутствуют	данные отсутствуют	данные отсутствуют
32	19	20	данные отсутствуют	данные отсутствуют	данные отсутствуют	данные отсутствуют	данные отсутствуют
33	44	45	данные отсутствуют	данные отсутствуют	данные отсутствуют	данные отсутствуют	данные отсутствуют
34	44	949	данные отсутствуют	данные отсутствуют	данные отсутствуют	данные отсутствуют	данные отсутствуют
35	45	948	данные отсутствуют	данные отсутствуют	данные отсутствуют	данные отсутствуют	данные отсутствуют
36	512	513	данные отсутствуют	данные отсутствуют	данные отсутствуют	данные отсутствуют	данные отсутствуют
37	512	518	данные отсутствуют	данные отсутствуют	данные отсутствуют	данные отсутствуют	данные отсутствуют
38	513	514	данные отсутствуют	данные отсутствуют	данные отсутствуют	данные отсутствуют	данные отсутствуют
39	514	515	данные отсутствуют	данные отсутствуют	данные отсутствуют	данные отсутствуют	данные отсутствуют
40	515	516	данные отсутствуют	данные отсутствуют	данные отсутствуют	данные отсутствуют	данные отсутствуют
41	516	517	данные отсутствуют	данные отсутствуют	данные отсутствуют	данные отсутствуют	данные отсутствуют
42	517	518	данные отсутствуют	данные отсутствуют	данные отсутствуют	данные отсутствуют	данные отсутствуют
43	519	520	данные отсутствуют	данные отсутствуют	данные отсутствуют	данные отсутствуют	данные отсутствуют

44	519	530	данные отсутствуют	данные отсутствуют	данные отсутствуют	данные отсутствуют	данные отсутствуют
45	520	521	данные отсутствуют	данные отсутствуют	данные отсутствуют	данные отсутствуют	данные отсутствуют

Государственный регистратор		ФГИС ЕГРН
полное наименование должности	подпись	инициалы, фамилия

М.П.

Выписка из Единого государственного реестра недвижимости об объекте недвижимости
Описание местоположения земельного участка

Земельный участок			
(вид объекта недвижимости)			
Лист № __ Раздела 3.1	Всего листов раздела 3.1 : __	Всего разделов: __	Всего листов выписки: __
30.08.2019 № 99/2019/281037553			
Кадастровый номер:		61:28:0600025:201 (единое землепользование)	

Описание местоположения границ земельного участка							
Номер п/п	Номер точки		Дирекционный угол	Горизонтальное проложение, м	Описание закрепления на местности	Кадастровые номера смежных участков	Сведения об адресах правообладателей смежных земельных участков
	начальная	конечная					
1	2	3	4	5	6	7	8
46	521	522	данные отсутствуют	данные отсутствуют	данные отсутствуют	данные отсутствуют	данные отсутствуют
47	522	523	данные отсутствуют	данные отсутствуют	данные отсутствуют	данные отсутствуют	данные отсутствуют
48	523	524	данные отсутствуют	данные отсутствуют	данные отсутствуют	данные отсутствуют	данные отсутствуют
49	524	525	данные отсутствуют	данные отсутствуют	данные отсутствуют	данные отсутствуют	данные отсутствуют
50	525	526	данные отсутствуют	данные отсутствуют	данные отсутствуют	данные отсутствуют	данные отсутствуют
51	526	527	данные отсутствуют	данные отсутствуют	данные отсутствуют	данные отсутствуют	данные отсутствуют
52	527	528	данные отсутствуют	данные отсутствуют	данные отсутствуют	данные отсутствуют	данные отсутствуют
53	528	529	данные отсутствуют	данные отсутствуют	данные отсутствуют	данные отсутствуют	данные отсутствуют
54	529	530	данные отсутствуют	данные отсутствуют	данные отсутствуют	данные отсутствуют	данные отсутствуют
55	531	532	данные отсутствуют	данные отсутствуют	данные отсутствуют	данные отсутствуют	данные отсутствуют
56	531	545	данные отсутствуют	данные отсутствуют	данные отсутствуют	данные отсутствуют	данные отсутствуют
57	532	533	данные отсутствуют	данные отсутствуют	данные отсутствуют	данные отсутствуют	данные отсутствуют
58	533	534	данные отсутствуют	данные отсутствуют	данные отсутствуют	данные отсутствуют	данные отсутствуют

59	534	535	данные отсутствуют	данные отсутствуют	данные отсутствуют	данные отсутствуют	данные отсутствуют
60	535	536	данные отсутствуют	данные отсутствуют	данные отсутствуют	данные отсутствуют	данные отсутствуют

Государственный регистратор		ФГИС ЕГРН
полное наименование должности	подпись	инициалы, фамилия

М.П.

Выписка из Единого государственного реестра недвижимости об объекте недвижимости
Описание местоположения земельного участка

Земельный участок			
(вид объекта недвижимости)			
Лист № __ Раздела 3.1	Всего листов раздела 3.1 : __	Всего разделов: __	Всего листов выписки: __
30.08.2019 № 99/2019/281037553			
Кадастровый номер:		61:28:0600025:201 (единое землепользование)	

Описание местоположения границ земельного участка							
Номер п/п	Номер точки		Дирекционный угол	Горизонтальное проложение, м	Описание закрепления на местности	Кадастровые номера смежных участков	Сведения об адресах правообладателей смежных земельных участков
	начальная	конечная					
1	2	3	4	5	6	7	8
61	536	537	данные отсутствуют	данные отсутствуют	данные отсутствуют	данные отсутствуют	данные отсутствуют
62	537	538	данные отсутствуют	данные отсутствуют	данные отсутствуют	данные отсутствуют	данные отсутствуют
63	538	539	данные отсутствуют	данные отсутствуют	данные отсутствуют	данные отсутствуют	данные отсутствуют
64	539	540	данные отсутствуют	данные отсутствуют	данные отсутствуют	данные отсутствуют	данные отсутствуют
65	540	541	данные отсутствуют	данные отсутствуют	данные отсутствуют	данные отсутствуют	данные отсутствуют
66	541	542	данные отсутствуют	данные отсутствуют	данные отсутствуют	данные отсутствуют	данные отсутствуют
67	542	543	данные отсутствуют	данные отсутствуют	данные отсутствуют	данные отсутствуют	данные отсутствуют
68	543	544	данные отсутствуют	данные отсутствуют	данные отсутствуют	данные отсутствуют	данные отсутствуют
69	544	545	данные отсутствуют	данные отсутствуют	данные отсутствуют	данные отсутствуют	данные отсутствуют
70	546	547	данные отсутствуют	данные отсутствуют	данные отсутствуют	данные отсутствуют	данные отсутствуют
71	546	556	данные отсутствуют	данные отсутствуют	данные отсутствуют	данные отсутствуют	данные отсутствуют
72	547	947	данные отсутствуют	данные отсутствуют	данные отсутствуют	данные отсутствуют	данные отсутствуют
73	554	555	данные отсутствуют	данные отсутствуют	данные отсутствуют	данные отсутствуют	данные отсутствуют

74	554	946	данные отсутствуют	данные отсутствуют	данные отсутствуют	данные отсутствуют	данные отсутствуют
75	555	556	данные отсутствуют	данные отсутствуют	данные отсутствуют	данные отсутствуют	данные отсутствуют

Государственный регистратор		ФГИС ЕГРН
полное наименование должности	подпись	инициалы, фамилия

М.П.

Выписка из Единого государственного реестра недвижимости об объекте недвижимости
Описание местоположения земельного участка

Земельный участок			
(вид объекта недвижимости)			
Лист № __ Раздела 3.1	Всего листов раздела 3.1 : __	Всего разделов: __	Всего листов выписки: __
30.08.2019 № 99/2019/281037553			
Кадастровый номер:		61:28:0600025:201 (единое землепользование)	

Описание местоположения границ земельного участка							
Номер п/п	Номер точки		Дирекционный угол	Горизонтальное проложение, м	Описание закрепления на местности	Кадастровые номера смежных участков	Сведения об адресах правообладателей смежных земельных участков
	начальная	конечная					
1	2	3	4	5	6	7	8
76	557	558	данные отсутствуют	данные отсутствуют	данные отсутствуют	данные отсутствуют	данные отсутствуют
77	557	561	данные отсутствуют	данные отсутствуют	данные отсутствуют	данные отсутствуют	данные отсутствуют
78	558	559	данные отсутствуют	данные отсутствуют	данные отсутствуют	данные отсутствуют	данные отсутствуют
79	559	560	данные отсутствуют	данные отсутствуют	данные отсутствуют	данные отсутствуют	данные отсутствуют
80	560	561	данные отсутствуют	данные отсутствуют	данные отсутствуют	данные отсутствуют	данные отсутствуют
81	567	568	данные отсутствуют	данные отсутствуют	данные отсутствуют	данные отсутствуют	данные отсутствуют
82	567	579	данные отсутствуют	данные отсутствуют	данные отсутствуют	данные отсутствуют	данные отсутствуют
83	568	569	данные отсутствуют	данные отсутствуют	данные отсутствуют	данные отсутствуют	данные отсутствуют
84	569	570	данные отсутствуют	данные отсутствуют	данные отсутствуют	данные отсутствуют	данные отсутствуют
85	570	571	данные отсутствуют	данные отсутствуют	данные отсутствуют	данные отсутствуют	данные отсутствуют
86	571	572	данные отсутствуют	данные отсутствуют	данные отсутствуют	данные отсутствуют	данные отсутствуют
87	572	573	данные отсутствуют	данные отсутствуют	данные отсутствуют	данные отсутствуют	данные отсутствуют
88	573	574	данные отсутствуют	данные отсутствуют	данные отсутствуют	данные отсутствуют	данные отсутствуют

89	574	575	данные отсутствуют	данные отсутствуют	данные отсутствуют	данные отсутствуют	данные отсутствуют
90	575	576	данные отсутствуют	данные отсутствуют	данные отсутствуют	данные отсутствуют	данные отсутствуют

Государственный регистратор		ФГИС ЕГРН
полное наименование должности	подпись	инициалы, фамилия

М.П.

Выписка из Единого государственного реестра недвижимости об объекте недвижимости
Описание местоположения земельного участка

Земельный участок			
(вид объекта недвижимости)			
Лист № __ Раздела 3.1	Всего листов раздела 3.1 : __	Всего разделов: __	Всего листов выписки: __
30.08.2019 № 99/2019/281037553			
Кадастровый номер:		61:28:0600025:201 (единое землепользование)	

Описание местоположения границ земельного участка							
Номер п/п	Номер точки		Дирекционный угол	Горизонтальное проложение, м	Описание закрепления на местности	Кадастровые номера смежных участков	Сведения об адресах правообладателей смежных земельных участков
	начальная	конечная					
1	2	3	4	5	6	7	8
91	576	577	данные отсутствуют	данные отсутствуют	данные отсутствуют	данные отсутствуют	данные отсутствуют
92	577	578	данные отсутствуют	данные отсутствуют	данные отсутствуют	данные отсутствуют	данные отсутствуют
93	578	579	данные отсутствуют	данные отсутствуют	данные отсутствуют	данные отсутствуют	данные отсутствуют
94	588	589	данные отсутствуют	данные отсутствуют	данные отсутствуют	данные отсутствуют	данные отсутствуют
95	588	591	данные отсутствуют	данные отсутствуют	данные отсутствуют	данные отсутствуют	данные отсутствуют
96	589	590	данные отсутствуют	данные отсутствуют	данные отсутствуют	данные отсутствуют	данные отсутствуют
97	590	591	данные отсутствуют	данные отсутствуют	данные отсутствуют	данные отсутствуют	данные отсутствуют
98	592	593	данные отсутствуют	данные отсутствуют	данные отсутствуют	данные отсутствуют	данные отсутствуют
99	592	599	данные отсутствуют	данные отсутствуют	данные отсутствуют	данные отсутствуют	данные отсутствуют
100	593	594	данные отсутствуют	данные отсутствуют	данные отсутствуют	данные отсутствуют	данные отсутствуют
101	594	595	данные отсутствуют	данные отсутствуют	данные отсутствуют	данные отсутствуют	данные отсутствуют
102	595	596	данные отсутствуют	данные отсутствуют	данные отсутствуют	данные отсутствуют	данные отсутствуют
103	596	597	данные отсутствуют	данные отсутствуют	данные отсутствуют	данные отсутствуют	данные отсутствуют

104	597	598	данные отсутствуют	данные отсутствуют	данные отсутствуют	данные отсутствуют	данные отсутствуют
105	598	599	данные отсутствуют	данные отсутствуют	данные отсутствуют	данные отсутствуют	данные отсутствуют

Государственный регистратор		ФГИС ЕГРН
полное наименование должности	подпись	инициалы, фамилия

М.П.

Выписка из Единого государственного реестра недвижимости об объекте недвижимости
Описание местоположения земельного участка

Земельный участок			
(вид объекта недвижимости)			
Лист № __ Раздела 3.1	Всего листов раздела 3.1 : __	Всего разделов: __	Всего листов выписки: __
30.08.2019 № 99/2019/281037553			
Кадастровый номер:		61:28:0600025:201 (единое землепользование)	

Описание местоположения границ земельного участка							
Номер п/п	Номер точки		Дирекционный угол	Горизонтальное проложение, м	Описание закрепления на местности	Кадастровые номера смежных участков	Сведения об адресах правообладателей смежных земельных участков
	начальная	конечная					
1	2	3	4	5	6	7	8
106	600	601	данные отсутствуют	данные отсутствуют	данные отсутствуют	данные отсутствуют	данные отсутствуют
107	600	603	данные отсутствуют	данные отсутствуют	данные отсутствуют	данные отсутствуют	данные отсутствуют
108	601	602	данные отсутствуют	данные отсутствуют	данные отсутствуют	данные отсутствуют	данные отсутствуют
109	602	603	данные отсутствуют	данные отсутствуют	данные отсутствуют	данные отсутствуют	данные отсутствуют
110	604	605	данные отсутствуют	данные отсутствуют	данные отсутствуют	данные отсутствуют	данные отсутствуют
111	604	610	данные отсутствуют	данные отсутствуют	данные отсутствуют	данные отсутствуют	данные отсутствуют
112	605	606	данные отсутствуют	данные отсутствуют	данные отсутствуют	данные отсутствуют	данные отсутствуют
113	606	607	данные отсутствуют	данные отсутствуют	данные отсутствуют	данные отсутствуют	данные отсутствуют
114	607	608	данные отсутствуют	данные отсутствуют	данные отсутствуют	данные отсутствуют	данные отсутствуют
115	608	609	данные отсутствуют	данные отсутствуют	данные отсутствуют	данные отсутствуют	данные отсутствуют
116	609	610	данные отсутствуют	данные отсутствуют	данные отсутствуют	данные отсутствуют	данные отсутствуют
117	625	626	данные отсутствуют	данные отсутствуют	данные отсутствуют	данные отсутствуют	данные отсутствуют
118	625	635	данные отсутствуют	данные отсутствуют	данные отсутствуют	данные отсутствуют	данные отсутствуют

119	625	626	данные отсутствуют	данные отсутствуют	данные отсутствуют	данные отсутствуют	данные отсутствуют
120	625	634	данные отсутствуют	данные отсутствуют	данные отсутствуют	данные отсутствуют	данные отсутствуют

Государственный регистратор		ФГИС ЕГРН
полное наименование должности	подпись	инициалы, фамилия

М.П.

Выписка из Единого государственного реестра недвижимости об объекте недвижимости
Описание местоположения земельного участка

Земельный участок			
(вид объекта недвижимости)			
Лист № __ Раздела 3.1	Всего листов раздела 3.1 : __	Всего разделов: __	Всего листов выписки: __
30.08.2019 № 99/2019/281037553			
Кадастровый номер:		61:28:0600025:201 (единое землепользование)	

Описание местоположения границ земельного участка							
Номер п/п	Номер точки		Дирекционный угол	Горизонтальное проложение, м	Описание закрепления на местности	Кадастровые номера смежных участков	Сведения об адресах правообладателей смежных земельных участков
	начальная	конечная					
1	2	3	4	5	6	7	8
121	626	644	данные отсутствуют	данные отсутствуют	данные отсутствуют	данные отсутствуют	данные отсутствуют
122	626	627	данные отсутствуют	данные отсутствуют	данные отсутствуют	данные отсутствуют	данные отсутствуют
123	627	628	данные отсутствуют	данные отсутствуют	данные отсутствуют	данные отсутствуют	данные отсутствуют
124	628	629	данные отсутствуют	данные отсутствуют	данные отсутствуют	данные отсутствуют	данные отсутствуют
125	629	630	данные отсутствуют	данные отсутствуют	данные отсутствуют	данные отсутствуют	данные отсутствуют
126	630	631	данные отсутствуют	данные отсутствуют	данные отсутствуют	данные отсутствуют	данные отсутствуют
127	631	632	данные отсутствуют	данные отсутствуют	данные отсутствуют	данные отсутствуют	данные отсутствуют
128	632	633	данные отсутствуют	данные отсутствуют	данные отсутствуют	данные отсутствуют	данные отсутствуют
129	633	634	данные отсутствуют	данные отсутствуют	данные отсутствуют	данные отсутствуют	данные отсутствуют
130	635	636	данные отсутствуют	данные отсутствуют	данные отсутствуют	данные отсутствуют	данные отсутствуют
131	636	637	данные отсутствуют	данные отсутствуют	данные отсутствуют	данные отсутствуют	данные отсутствуют
132	637	638	данные отсутствуют	данные отсутствуют	данные отсутствуют	данные отсутствуют	данные отсутствуют
133	637	757	данные отсутствуют	данные отсутствуют	данные отсутствуют	данные отсутствуют	данные отсутствуют

134	637	758	данные отсутствуют	данные отсутствуют	данные отсутствуют	данные отсутствуют	данные отсутствуют
135	638	639	данные отсутствуют	данные отсутствуют	данные отсутствуют	данные отсутствуют	данные отсутствуют

Государственный регистратор		ФГИС ЕГРН
полное наименование должности	подпись	инициалы, фамилия

М.П.

Выписка из Единого государственного реестра недвижимости об объекте недвижимости
Описание местоположения земельного участка

Земельный участок			
(вид объекта недвижимости)			
Лист № __ Раздела 3.1	Всего листов раздела 3.1 : __	Всего разделов: __	Всего листов выписки: __
30.08.2019 № 99/2019/281037553			
Кадастровый номер:		61:28:0600025:201 (единое землепользование)	

Описание местоположения границ земельного участка							
Номер п/п	Номер точки		Дирекционный угол	Горизонтальное проложение, м	Описание закрепления на местности	Кадастровые номера смежных участков	Сведения об адресах правообладателей смежных земельных участков
	начальная	конечная					
1	2	3	4	5	6	7	8
136	639	640	данные отсутствуют	данные отсутствуют	данные отсутствуют	данные отсутствуют	данные отсутствуют
137	640	641	данные отсутствуют	данные отсутствуют	данные отсутствуют	данные отсутствуют	данные отсутствуют
138	641	642	данные отсутствуют	данные отсутствуют	данные отсутствуют	данные отсутствуют	данные отсутствуют
139	642	643	данные отсутствуют	данные отсутствуют	данные отсутствуют	данные отсутствуют	данные отсутствуют
140	643	644	данные отсутствуют	данные отсутствуют	данные отсутствуют	данные отсутствуют	данные отсутствуют
141	698	699	данные отсутствуют	данные отсутствуют	данные отсутствуют	данные отсутствуют	данные отсутствуют
142	698	708	данные отсутствуют	данные отсутствуют	данные отсутствуют	данные отсутствуют	данные отсутствуют
143	699	700	данные отсутствуют	данные отсутствуют	данные отсутствуют	данные отсутствуют	данные отсутствуют
144	700	701	данные отсутствуют	данные отсутствуют	данные отсутствуют	данные отсутствуют	данные отсутствуют
145	701	702	данные отсутствуют	данные отсутствуют	данные отсутствуют	данные отсутствуют	данные отсутствуют
146	702	703	данные отсутствуют	данные отсутствуют	данные отсутствуют	данные отсутствуют	данные отсутствуют
147	703	704	данные отсутствуют	данные отсутствуют	данные отсутствуют	данные отсутствуют	данные отсутствуют
148	704	705	данные отсутствуют	данные отсутствуют	данные отсутствуют	данные отсутствуют	данные отсутствуют

149	705	706	данные отсутствуют	данные отсутствуют	данные отсутствуют	данные отсутствуют	данные отсутствуют
150	706	707	данные отсутствуют	данные отсутствуют	данные отсутствуют	данные отсутствуют	данные отсутствуют

Государственный регистратор		ФГИС ЕГРН
полное наименование должности	подпись	инициалы, фамилия

М.П.

Выписка из Единого государственного реестра недвижимости об объекте недвижимости
Описание местоположения земельного участка

Земельный участок			
(вид объекта недвижимости)			
Лист № __ Раздела 3.1	Всего листов раздела 3.1 : __	Всего разделов: __	Всего листов выписки: __
30.08.2019 № 99/2019/281037553			
Кадастровый номер:		61:28:0600025:201 (единое землепользование)	

Описание местоположения границ земельного участка							
Номер п/п	Номер точки		Дирекционный угол	Горизонтальное проложение, м	Описание закрепления на местности	Кадастровые номера смежных участков	Сведения об адресах правообладателей смежных земельных участков
	начальная	конечная					
1	2	3	4	5	6	7	8
151	707	708	данные отсутствуют	данные отсутствуют	данные отсутствуют	данные отсутствуют	данные отсутствуют
152	740	741	данные отсутствуют	данные отсутствуют	данные отсутствуют	данные отсутствуют	данные отсутствуют
153	740	750	данные отсутствуют	данные отсутствуют	данные отсутствуют	данные отсутствуют	данные отсутствуют
154	741	742	данные отсутствуют	данные отсутствуют	данные отсутствуют	данные отсутствуют	данные отсутствуют
155	742	743	данные отсутствуют	данные отсутствуют	данные отсутствуют	данные отсутствуют	данные отсутствуют
156	743	744	данные отсутствуют	данные отсутствуют	данные отсутствуют	данные отсутствуют	данные отсутствуют
157	744	745	данные отсутствуют	данные отсутствуют	данные отсутствуют	данные отсутствуют	данные отсутствуют
158	745	746	данные отсутствуют	данные отсутствуют	данные отсутствуют	данные отсутствуют	данные отсутствуют
159	746	747	данные отсутствуют	данные отсутствуют	данные отсутствуют	данные отсутствуют	данные отсутствуют
160	747	748	данные отсутствуют	данные отсутствуют	данные отсутствуют	данные отсутствуют	данные отсутствуют
161	748	749	данные отсутствуют	данные отсутствуют	данные отсутствуют	данные отсутствуют	данные отсутствуют
162	749	750	данные отсутствуют	данные отсутствуют	данные отсутствуют	данные отсутствуют	данные отсутствуют
163	751	752	данные отсутствуют	данные отсутствуют	данные отсутствуют	данные отсутствуют	данные отсутствуют

164	751	759	данные отсутствуют	данные отсутствуют	данные отсутствуют	данные отсутствуют	данные отсутствуют
165	752	753	данные отсутствуют	данные отсутствуют	данные отсутствуют	данные отсутствуют	данные отсутствуют

Государственный регистратор		ФГИС ЕГРН
полное наименование должности	подпись	инициалы, фамилия

М.П.

Выписка из Единого государственного реестра недвижимости об объекте недвижимости
Описание местоположения земельного участка

Земельный участок			
(вид объекта недвижимости)			
Лист № __ Раздела 3.1	Всего листов раздела 3.1 : __	Всего разделов: __	Всего листов выписки: __
30.08.2019 № 99/2019/281037553			
Кадастровый номер:		61:28:0600025:201 (единое землепользование)	

Описание местоположения границ земельного участка							
Номер п/п	Номер точки		Дирекционный угол	Горизонтальное проложение, м	Описание закрепления на местности	Кадастровые номера смежных участков	Сведения об адресах правообладателей смежных земельных участков
	начальная	конечная					
1	2	3	4	5	6	7	8
166	753	754	данные отсутствуют	данные отсутствуют	данные отсутствуют	данные отсутствуют	данные отсутствуют
167	754	755	данные отсутствуют	данные отсутствуют	данные отсутствуют	данные отсутствуют	данные отсутствуют
168	755	756	данные отсутствуют	данные отсутствуют	данные отсутствуют	данные отсутствуют	данные отсутствуют
169	756	757	данные отсутствуют	данные отсутствуют	данные отсутствуют	данные отсутствуют	данные отсутствуют
170	758	759	данные отсутствуют	данные отсутствуют	данные отсутствуют	данные отсутствуют	данные отсутствуют
171	816	817	данные отсутствуют	данные отсутствуют	данные отсутствуют	данные отсутствуют	данные отсутствуют
172	816	950	данные отсутствуют	данные отсутствуют	данные отсутствуют	данные отсутствуют	данные отсутствуют
173	817	818	данные отсутствуют	данные отсутствуют	данные отсутствуют	данные отсутствуют	данные отсутствуют
174	818	819	данные отсутствуют	данные отсутствуют	данные отсутствуют	данные отсутствуют	данные отсутствуют
175	819	820	данные отсутствуют	данные отсутствуют	данные отсутствуют	данные отсутствуют	данные отсутствуют
176	820	821	данные отсутствуют	данные отсутствуют	данные отсутствуют	данные отсутствуют	данные отсутствуют
177	821	822	данные отсутствуют	данные отсутствуют	данные отсутствуют	данные отсутствуют	данные отсутствуют
178	822	823	данные отсутствуют	данные отсутствуют	данные отсутствуют	данные отсутствуют	данные отсутствуют

179	823	824	данные отсутствуют	данные отсутствуют	данные отсутствуют	данные отсутствуют	данные отсутствуют
180	824	825	данные отсутствуют	данные отсутствуют	данные отсутствуют	данные отсутствуют	данные отсутствуют

Государственный регистратор		ФГИС ЕГРН
полное наименование должности	подпись	инициалы, фамилия

М.П.

Выписка из Единого государственного реестра недвижимости об объекте недвижимости
Описание местоположения земельного участка

Земельный участок			
(вид объекта недвижимости)			
Лист № __ Раздела 3.1	Всего листов раздела 3.1 : __	Всего разделов: __	Всего листов выписки: __
30.08.2019 № 99/2019/281037553			
Кадастровый номер:		61:28:0600025:201 (единое землепользование)	

Описание местоположения границ земельного участка							
Номер п/п	Номер точки		Дирекционный угол	Горизонтальное проложение, м	Описание закрепления на местности	Кадастровые номера смежных участков	Сведения об адресах правообладателей смежных земельных участков
	начальная	конечная					
1	2	3	4	5	6	7	8
181	825	826	данные отсутствуют	данные отсутствуют	данные отсутствуют	данные отсутствуют	данные отсутствуют
182	826	827	данные отсутствуют	данные отсутствуют	данные отсутствуют	данные отсутствуют	данные отсутствуют
183	827	828	данные отсутствуют	данные отсутствуют	данные отсутствуют	данные отсутствуют	данные отсутствуют
184	828	829	данные отсутствуют	данные отсутствуют	данные отсутствуют	данные отсутствуют	данные отсутствуют
185	829	950	данные отсутствуют	данные отсутствуют	данные отсутствуют	данные отсутствуют	данные отсутствуют
186	850	851	данные отсутствуют	данные отсутствуют	данные отсутствуют	данные отсутствуют	данные отсутствуют
187	850	854	данные отсутствуют	данные отсутствуют	данные отсутствуют	данные отсутствуют	данные отсутствуют
188	851	852	данные отсутствуют	данные отсутствуют	данные отсутствуют	данные отсутствуют	данные отсутствуют
189	852	853	данные отсутствуют	данные отсутствуют	данные отсутствуют	данные отсутствуют	данные отсутствуют
190	853	854	данные отсутствуют	данные отсутствуют	данные отсутствуют	данные отсутствуют	данные отсутствуют
191	862	863	данные отсутствуют	данные отсутствуют	данные отсутствуют	данные отсутствуют	данные отсутствуют
192	862	881	данные отсутствуют	данные отсутствуют	данные отсутствуют	данные отсутствуют	данные отсутствуют
193	863	864	данные отсутствуют	данные отсутствуют	данные отсутствуют	данные отсутствуют	данные отсутствуют

194	864	865	данные отсутствуют	данные отсутствуют	данные отсутствуют	данные отсутствуют	данные отсутствуют
195	865	866	данные отсутствуют	данные отсутствуют	данные отсутствуют	данные отсутствуют	данные отсутствуют

Государственный регистратор		ФГИС ЕГРН
полное наименование должности	подпись	инициалы, фамилия

М.П.

Выписка из Единого государственного реестра недвижимости об объекте недвижимости
Описание местоположения земельного участка

Земельный участок			
(вид объекта недвижимости)			
Лист № __ Раздела 3.1	Всего листов раздела 3.1 : __	Всего разделов: __	Всего листов выписки: __
30.08.2019 № 99/2019/281037553			
Кадастровый номер:		61:28:0600025:201 (единое землепользование)	

Описание местоположения границ земельного участка							
Номер п/п	Номер точки		Дирекционный угол	Горизонтальное проложение, м	Описание закрепления на местности	Кадастровые номера смежных участков	Сведения об адресах правообладателей смежных земельных участков
	начальная	конечная					
1	2	3	4	5	6	7	8
196	866	867	данные отсутствуют	данные отсутствуют	данные отсутствуют	данные отсутствуют	данные отсутствуют
197	867	868	данные отсутствуют	данные отсутствуют	данные отсутствуют	данные отсутствуют	данные отсутствуют
198	868	869	данные отсутствуют	данные отсутствуют	данные отсутствуют	данные отсутствуют	данные отсутствуют
199	869	870	данные отсутствуют	данные отсутствуют	данные отсутствуют	данные отсутствуют	данные отсутствуют
200	870	871	данные отсутствуют	данные отсутствуют	данные отсутствуют	данные отсутствуют	данные отсутствуют
201	871	872	данные отсутствуют	данные отсутствуют	данные отсутствуют	данные отсутствуют	данные отсутствуют
202	872	873	данные отсутствуют	данные отсутствуют	данные отсутствуют	данные отсутствуют	данные отсутствуют
203	873	874	данные отсутствуют	данные отсутствуют	данные отсутствуют	данные отсутствуют	данные отсутствуют
204	874	875	данные отсутствуют	данные отсутствуют	данные отсутствуют	данные отсутствуют	данные отсутствуют
205	875	876	данные отсутствуют	данные отсутствуют	данные отсутствуют	данные отсутствуют	данные отсутствуют
206	876	877	данные отсутствуют	данные отсутствуют	данные отсутствуют	данные отсутствуют	данные отсутствуют
207	877	878	данные отсутствуют	данные отсутствуют	данные отсутствуют	данные отсутствуют	данные отсутствуют
208	878	879	данные отсутствуют	данные отсутствуют	данные отсутствуют	данные отсутствуют	данные отсутствуют

209	879	880	данные отсутствуют	данные отсутствуют	данные отсутствуют	данные отсутствуют	данные отсутствуют
210	880	881	данные отсутствуют	данные отсутствуют	данные отсутствуют	данные отсутствуют	данные отсутствуют

Государственный регистратор		ФГИС ЕГРН
полное наименование должности	подпись	инициалы, фамилия

М.П.

Выписка из Единого государственного реестра недвижимости об объекте недвижимости
Описание местоположения земельного участка

Земельный участок			
(вид объекта недвижимости)			
Лист № __ Раздела 3.1	Всего листов раздела 3.1 : __	Всего разделов: __	Всего листов выписки: __
30.08.2019 № 99/2019/281037553			
Кадастровый номер:		61:28:0600025:201 (единое землепользование)	

Описание местоположения границ земельного участка							
Номер п/п	Номер точки		Дирекционный угол	Горизонтальное проложение, м	Описание закрепления на местности	Кадастровые номера смежных участков	Сведения об адресах правообладателей смежных земельных участков
	начальная	конечная					
1	2	3	4	5	6	7	8
211	882	883	данные отсутствуют	данные отсутствуют	данные отсутствуют	данные отсутствуют	данные отсутствуют
212	882	905	данные отсутствуют	данные отсутствуют	данные отсутствуют	данные отсутствуют	данные отсутствуют
213	883	884	данные отсутствуют	данные отсутствуют	данные отсутствуют	данные отсутствуют	данные отсутствуют
214	884	885	данные отсутствуют	данные отсутствуют	данные отсутствуют	данные отсутствуют	данные отсутствуют
215	885	886	данные отсутствуют	данные отсутствуют	данные отсутствуют	данные отсутствуют	данные отсутствуют
216	886	887	данные отсутствуют	данные отсутствуют	данные отсутствуют	данные отсутствуют	данные отсутствуют
217	887	888	данные отсутствуют	данные отсутствуют	данные отсутствуют	данные отсутствуют	данные отсутствуют
218	888	889	данные отсутствуют	данные отсутствуют	данные отсутствуют	данные отсутствуют	данные отсутствуют
219	889	890	данные отсутствуют	данные отсутствуют	данные отсутствуют	данные отсутствуют	данные отсутствуют
220	890	891	данные отсутствуют	данные отсутствуют	данные отсутствуют	данные отсутствуют	данные отсутствуют
221	891	892	данные отсутствуют	данные отсутствуют	данные отсутствуют	данные отсутствуют	данные отсутствуют
222	892	893	данные отсутствуют	данные отсутствуют	данные отсутствуют	данные отсутствуют	данные отсутствуют
223	893	894	данные отсутствуют	данные отсутствуют	данные отсутствуют	данные отсутствуют	данные отсутствуют

224	894	895	данные отсутствуют	данные отсутствуют	данные отсутствуют	данные отсутствуют	данные отсутствуют
225	895	896	данные отсутствуют	данные отсутствуют	данные отсутствуют	данные отсутствуют	данные отсутствуют

Государственный регистратор		ФГИС ЕГРН
полное наименование должности	подпись	инициалы, фамилия

М.П.

Выписка из Единого государственного реестра недвижимости об объекте недвижимости
Описание местоположения земельного участка

Земельный участок			
(вид объекта недвижимости)			
Лист № __ Раздела 3.1	Всего листов раздела 3.1 : __	Всего разделов: __	Всего листов выписки: __
30.08.2019 № 99/2019/281037553			
Кадастровый номер:		61:28:0600025:201 (единое землепользование)	

Описание местоположения границ земельного участка							
Номер п/п	Номер точки		Дирекционный угол	Горизонтальное проложение, м	Описание закрепления на местности	Кадастровые номера смежных участков	Сведения об адресах правообладателей смежных земельных участков
	начальная	конечная					
1	2	3	4	5	6	7	8
226	896	897	данные отсутствуют	данные отсутствуют	данные отсутствуют	данные отсутствуют	данные отсутствуют
227	897	898	данные отсутствуют	данные отсутствуют	данные отсутствуют	данные отсутствуют	данные отсутствуют
228	898	899	данные отсутствуют	данные отсутствуют	данные отсутствуют	данные отсутствуют	данные отсутствуют
229	899	900	данные отсутствуют	данные отсутствуют	данные отсутствуют	данные отсутствуют	данные отсутствуют
230	900	901	данные отсутствуют	данные отсутствуют	данные отсутствуют	данные отсутствуют	данные отсутствуют
231	901	902	данные отсутствуют	данные отсутствуют	данные отсутствуют	данные отсутствуют	данные отсутствуют
232	902	903	данные отсутствуют	данные отсутствуют	данные отсутствуют	данные отсутствуют	данные отсутствуют
233	903	904	данные отсутствуют	данные отсутствуют	данные отсутствуют	данные отсутствуют	данные отсутствуют
234	904	905	данные отсутствуют	данные отсутствуют	данные отсутствуют	данные отсутствуют	данные отсутствуют
235	906	907	данные отсутствуют	данные отсутствуют	данные отсутствуют	данные отсутствуют	данные отсутствуют
236	906	921	данные отсутствуют	данные отсутствуют	данные отсутствуют	данные отсутствуют	данные отсутствуют
237	907	908	данные отсутствуют	данные отсутствуют	данные отсутствуют	данные отсутствуют	данные отсутствуют
238	908	909	данные отсутствуют	данные отсутствуют	данные отсутствуют	данные отсутствуют	данные отсутствуют

239	909	910	данные отсутствуют	данные отсутствуют	данные отсутствуют	данные отсутствуют	данные отсутствуют
240	910	911	данные отсутствуют	данные отсутствуют	данные отсутствуют	данные отсутствуют	данные отсутствуют

Государственный регистратор		ФГИС ЕГРН
полное наименование должности	подпись	инициалы, фамилия

М.П.

Выписка из Единого государственного реестра недвижимости об объекте недвижимости
Описание местоположения земельного участка

Земельный участок			
(вид объекта недвижимости)			
Лист № __ Раздела 3.1	Всего листов раздела 3.1 : __	Всего разделов: __	Всего листов выписки: __
30.08.2019 № 99/2019/281037553			
Кадастровый номер:		61:28:0600025:201 (единое землепользование)	

Описание местоположения границ земельного участка							
Номер п/п	Номер точки		Дирекционный угол	Горизонтальное проложение, м	Описание закрепления на местности	Кадастровые номера смежных участков	Сведения об адресах правообладателей смежных земельных участков
	начальная	конечная					
1	2	3	4	5	6	7	8
241	911	912	данные отсутствуют	данные отсутствуют	данные отсутствуют	данные отсутствуют	данные отсутствуют
242	912	913	данные отсутствуют	данные отсутствуют	данные отсутствуют	данные отсутствуют	данные отсутствуют
243	913	914	данные отсутствуют	данные отсутствуют	данные отсутствуют	данные отсутствуют	данные отсутствуют
244	914	915	данные отсутствуют	данные отсутствуют	данные отсутствуют	данные отсутствуют	данные отсутствуют
245	915	916	данные отсутствуют	данные отсутствуют	данные отсутствуют	данные отсутствуют	данные отсутствуют
246	916	917	данные отсутствуют	данные отсутствуют	данные отсутствуют	данные отсутствуют	данные отсутствуют
247	917	918	данные отсутствуют	данные отсутствуют	данные отсутствуют	данные отсутствуют	данные отсутствуют
248	918	919	данные отсутствуют	данные отсутствуют	данные отсутствуют	данные отсутствуют	данные отсутствуют
249	919	920	данные отсутствуют	данные отсутствуют	данные отсутствуют	данные отсутствуют	данные отсутствуют
250	920	921	данные отсутствуют	данные отсутствуют	данные отсутствуют	данные отсутствуют	данные отсутствуют
251	937	938	данные отсутствуют	данные отсутствуют	данные отсутствуют	данные отсутствуют	данные отсутствуют
252	937	940	данные отсутствуют	данные отсутствуют	данные отсутствуют	данные отсутствуют	данные отсутствуют
253	938	939	данные отсутствуют	данные отсутствуют	данные отсутствуют	данные отсутствуют	данные отсутствуют

254	939	940	данные отсутствуют	данные отсутствуют	данные отсутствуют	данные отсутствуют	данные отсутствуют
255	946	947	данные отсутствуют	данные отсутствуют	данные отсутствуют	данные отсутствуют	данные отсутствуют

Государственный регистратор		ФГИС ЕГРН
полное наименование должности	подпись	инициалы, фамилия

М.П.

Выписка из Единого государственного реестра недвижимости об объекте недвижимости
Описание местоположения земельного участка

Земельный участок			
<small>(вид объекта недвижимости)</small>			
Лист № __ Раздела 3.1	Всего листов раздела 3.1 : __	Всего разделов: __	Всего листов выписки: __
30.08.2019 № 99/2019/281037553			
Кадастровый номер:		61:28:0600025:201 (единое землепользование)	

Описание местоположения границ земельного участка							
Номер п/п	Номер точки		Дирекционный угол	Горизонтальное проложение, м	Описание закрепления на местности	Кадастровые номера смежных участков	Сведения об адресах правообладателей смежных земельных участков
	начальная	конечная					
1	2	3	4	5	6	7	8
256	948	949	данные отсутствуют	данные отсутствуют	данные отсутствуют	данные отсутствуют	данные отсутствуют

Государственный регистратор		ФГИС ЕГРН
полное наименование должности	подпись	инициалы, фамилия

М.П.

Выписка из Единого государственного реестра недвижимости об объекте недвижимости
Описание местоположения земельного участка

Земельный участок			
(вид объекта недвижимости)			
Лист № __ Раздела 3.2	Всего листов раздела 3.2 : __	Всего разделов: __	Всего листов выписки: __
30.08.2019 № 99/2019/281037553			
Кадастровый номер:		61:28:0600025:201 (единое землепользование)	

Сведения о характерных точках границы земельного участка				
Система координат: Зона №				
Номер точки	Координаты		Описание закрепления на местности	Средняя квадратическая погрешность определения координат характерных точек границ земельного участка, м
	X	Y		
1	2	3	4	5
1	444902.32	2260015.27	данные отсутствуют	0.1
2	444919.68	2260049.12	данные отсутствуют	0.1
3	444867.09	2260102.43	данные отсутствуют	0.1
4	444846.75	2260135.15	данные отсутствуют	0.1
5	444820.5	2260203.13	данные отсутствуют	0.1
6	444783.71	2260285.44	данные отсутствуют	0.1
7	444740.48	2260371	данные отсутствуют	0.1
8	444700.5	2260443.64	данные отсутствуют	0.1
9	444680.25	2260481.6	данные отсутствуют	0.1
10	444601.83	2260415.92	данные отсутствуют	0.1
11	444630.93	2260381.6	данные отсутствуют	0.1
12	444715.88	2260327.58	данные отсутствуют	0.1
13	444756.75	2260263.59	данные отсутствуют	0.1
14	444822.75	2260127.73	данные отсутствуют	0.1
15	444892.89	2259991.13	данные отсутствуют	0.1

Государственный регистратор		ФГИС ЕГРН
полное наименование должности	подпись	инициалы, фамилия

М.П.

Выписка из Единого государственного реестра недвижимости об объекте недвижимости
Описание местоположения земельного участка

Земельный участок			
(вид объекта недвижимости)			
Лист № __ Раздела 3.2	Всего листов раздела 3.2 : __	Всего разделов: __	Всего листов выписки: __
30.08.2019 № 99/2019/281037553			
Кадастровый номер:		61:28:0600025:201 (единое землепользование)	

Сведения о характерных точках границы земельного участка				
Система координат: Зона №				
Номер точки	Координаты		Описание закрепления на местности	Средняя квадратическая погрешность определения координат характерных точек границ земельного участка, м
	X	Y		
1	2	3	4	5
16	443971.52	2260276.9	данные отсутствуют	0.1
17	443936.46	2260290.28	данные отсутствуют	0.1
18	444097.4	2260379.04	данные отсутствуют	0.1
19	444278.92	2260392.82	данные отсутствуют	0.1
20	444233.78	2260377.97	данные отсутствуют	0.1
21	444120.02	2260356.8	данные отсутствуют	0.1
22	443945.26	2260278.93	данные отсутствуют	0.1
23	443689.32	2260034.15	данные отсутствуют	0.1
24	443694.15	2260022.35	данные отсутствуют	0.1
25	444041.44	2260240.68	данные отсутствуют	0.1
26	444577.85	2257819.69	данные отсутствуют	данные отсутствуют
27	444587.98	2257778.94	данные отсутствуют	данные отсутствуют
28	443873.24	2257365.06	данные отсутствуют	данные отсутствуют
29	443712.28	2257342.45	данные отсутствуют	данные отсутствуют
30	443520.08	2257604.16	данные отсутствуют	данные отсутствуют

Государственный регистратор		ФГИС ЕГРН
полное наименование должности	подпись	инициалы, фамилия

М.П.

Выписка из Единого государственного реестра недвижимости об объекте недвижимости
Описание местоположения земельного участка

Земельный участок			
(вид объекта недвижимости)			
Лист № __ Раздела 3.2	Всего листов раздела 3.2 : __	Всего разделов: __	Всего листов выписки: __
30.08.2019 № 99/2019/281037553			
Кадастровый номер:		61:28:0600025:201 (единое землепользование)	

Сведения о характерных точках границы земельного участка				
Система координат: Зона №				
Номер точки	Координаты		Описание закрепления на местности	Средняя квадратическая погрешность определения координат характерных точек границ земельного участка, м
	X	Y		
1	2	3	4	5
31	443970.9	2257867	данные отсутствуют	данные отсутствуют
32	444402.96	2258136.95	данные отсутствуют	данные отсутствуют
33	444458.58	2258045.81	данные отсутствуют	данные отсутствуют
34	444549.63	2257884.91	данные отсутствуют	данные отсутствуют
35	443013.53	2258145.68	данные отсутствуют	0.1
36	442955.75	2258123.79	данные отсутствуют	0.1
37	442955.12	2258104.97	данные отсутствуют	0.1
38	442923.47	2258092.2	данные отсутствуют	0.1
39	442835.01	2258055.53	данные отсутствуют	0.1
40	442729.49	2258012.62	данные отсутствуют	0.1
41	442760.83	2257955.55	данные отсутствуют	0.1
42	442861.2	2258007.74	данные отсутствуют	0.1
43	442951.82	2258036.8	данные отсутствуют	0.1
44	443035.54	2258012.89	данные отсутствуют	0.1
45	443143.01	2257957.59	данные отсутствуют	0.1

Государственный регистратор		ФГИС ЕГРН
полное наименование должности	подпись	инициалы, фамилия

М.П.

Выписка из Единого государственного реестра недвижимости об объекте недвижимости
Описание местоположения земельного участка

Земельный участок			
<small>(вид объекта недвижимости)</small>			
Лист № __ Раздела 3.2	Всего листов раздела 3.2 : __	Всего разделов: __	Всего листов выписки: __
30.08.2019 № 99/2019/281037553			
Кадастровый номер:		61:28:0600025:201 (единое землепользование)	

Сведения о характерных точках границы земельного участка				
Система координат: Зона №				
Номер точки	Координаты		Описание закрепления на местности	Средняя квадратическая погрешность определения координат характерных точек границ земельного участка, м
	X	Y		
1	2	3	4	5
46	444032.56	2260183.14	данные отсутствуют	0.1
47	444010.84	2260208.23	данные отсутствуют	0.1
48	443705.9	2260005.88	данные отсутствуют	0.1
49	443608.54	2259784.6	данные отсутствуют	0.1
50	443699.75	2259629.53	данные отсутствуют	0.1
51	443682.93	2259375.75	данные отсутствуют	0.1
52	443766.64	2259237.84	данные отсутствуют	0.1
53	444296.58	2259567.81	данные отсутствуют	0.1
54	444557.7	2257666.92	данные отсутствуют	0.1
55	444584.9	2257722.1	данные отсутствуют	0.1
56	444587.56	2257766.7	данные отсутствуют	0.1
57	443888.6	2257363.33	данные отсутствуют	0.1
58	444073.23	2257387.36	данные отсутствуют	0.1
59	444274.07	2257460.06	данные отсутствуют	0.1
60	444575.68	2257635.43	данные отсутствуют	0.1

Государственный регистратор		ФГИС ЕГРН
полное наименование должности	подпись	инициалы, фамилия

М.П.

Выписка из Единого государственного реестра недвижимости об объекте недвижимости
Описание местоположения земельного участка

Земельный участок			
(вид объекта недвижимости)			
Лист № __ Раздела 3.2	Всего листов раздела 3.2 : __	Всего разделов: __	Всего листов выписки: __
30.08.2019 № 99/2019/281037553			
Кадастровый номер:		61:28:0600025:201 (единое землепользование)	

Сведения о характерных точках границы земельного участка				
Система координат: Зона №				
Номер точки	Координаты		Описание закрепления на местности	Средняя квадратическая погрешность определения координат характерных точек границ земельного участка, м
	X	Y		
1	2	3	4	5
61	438817.08	2254099.57	данные отсутствуют	0.1
62	439203.25	2254600.13	данные отсутствуют	0.1
63	438830.57	2254906.55	данные отсутствуют	0.1
64	438562.66	2254559.26	данные отсутствуют	0.1
65	438506.47	2254654.79	данные отсутствуют	0.1
66	438425.58	2254711.2	данные отсутствуют	0.1
67	438483.62	2254385.29	данные отсутствуют	0.1
68	438514.84	2254206.93	данные отсутствуют	0.1
69	438513.87	2254118.63	данные отсутствуют	0.1
70	438503.93	2254041.23	данные отсутствуют	0.1
71	438474.74	2253957.94	данные отсутствуют	0.1
72	438392.55	2253794.94	данные отсутствуют	0.1
73	438426.76	2253806.88	данные отсутствуют	0.1
74	438546.24	2253864.43	данные отсутствуют	0.1
75	438600.09	2253905.29	данные отсутствуют	0.1

Государственный регистратор		ФГИС ЕГРН
полное наименование должности	подпись	инициалы, фамилия

М.П.

Выписка из Единого государственного реестра недвижимости об объекте недвижимости
Описание местоположения земельного участка

Земельный участок			
(вид объекта недвижимости)			
Лист № __ Раздела 3.2	Всего листов раздела 3.2 : __	Всего разделов: __	Всего листов выписки: __
30.08.2019 № 99/2019/281037553			
Кадастровый номер:		61:28:0600025:201 (единое землепользование)	

Сведения о характерных точках границы земельного участка				
Система координат: Зона №				
Номер точки	Координаты		Описание закрепления на местности	Средняя квадратическая погрешность определения координат характерных точек границ земельного участка, м
	X	Y		
1	2	3	4	5
76	438651.55	2253911.74	данные отсутствуют	0.1
77	438702.37	2253912.97	данные отсутствуют	0.1
78	438785.56	2253880.41	данные отсутствуют	0.1
79	438900.4	2253809.49	данные отсутствуют	0.1
80	438985.46	2253886.49	данные отсутствуют	0.1
81	440356.25	2255257.2	626002000000	0.1
82	440286.12	2255389.4	626002000000	0.1
83	440086.12	2255355.18	626002000000	0.1
84	439900.85	2255520.18	626002000000	0.1
85	439887.52	2255508.63	626002000000	0.1
86	440228.28	2255198.92	626002000000	0.1
87	440283.35	2255196.72	626002000000	0.1
88	440312.15	2255183.92	626002000000	0.1
89	440351.61	2255181.35	626002000000	0.1
90	440401.26	2255188.48	626002000000	0.1

Государственный регистратор		ФГИС ЕГРН
полное наименование должности	подпись	инициалы, фамилия

М.П.

Выписка из Единого государственного реестра недвижимости об объекте недвижимости
Описание местоположения земельного участка

Земельный участок			
(вид объекта недвижимости)			
Лист № __ Раздела 3.2	Всего листов раздела 3.2 : __	Всего разделов: __	Всего листов выписки: __
30.08.2019 № 99/2019/281037553			
Кадастровый номер:		61:28:0600025:201 (единое землепользование)	

Сведения о характерных точках границы земельного участка				
Система координат: Зона №				
Номер точки	Координаты		Описание закрепления на местности	Средняя квадратическая погрешность определения координат характерных точек границ земельного участка, м
	X	Y		
1	2	3	4	5
91	443584.83	2257198.36	данные отсутствуют	0.1
92	443795.83	2256738.73	данные отсутствуют	0.1
93	444381.65	2256059.17	данные отсутствуют	0.1
94	445010.92	2256574.95	данные отсутствуют	0.1
95	444351.12	2257465.64	данные отсутствуют	0.1
96	444118.43	2257367.34	данные отсутствуют	0.1
97	444062.92	2257348.32	данные отсутствуют	0.1
98	443955.79	2257337.11	данные отсутствуют	0.1
99	443887.85	2257324.17	данные отсутствуют	0.1
100	443774.81	2257312.13	данные отсутствуют	0.1
101	443678.91	2257297.61	данные отсутствуют	0.1
102	443669.49	2257261.55	данные отсутствуют	0.1
103	444290.75	2259544.3	данные отсутствуют	0.1
104	443750.14	2259208.22	данные отсутствуют	0.1
105	444128.39	2258609.4	данные отсутствуют	0.1

Государственный регистратор		ФГИС ЕГРН
полное наименование должности	подпись	инициалы, фамилия

М.П.

Выписка из Единого государственного реестра недвижимости об объекте недвижимости
Описание местоположения земельного участка

Земельный участок			
(вид объекта недвижимости)			
Лист № __ Раздела 3.2	Всего листов раздела 3.2 : __	Всего разделов: __	Всего листов выписки: __
30.08.2019 № 99/2019/281037553			
Кадастровый номер:		61:28:0600025:201 (единое землепользование)	

Сведения о характерных точках границы земельного участка				
Система координат: Зона №				
Номер точки	Координаты		Описание закрепления на местности	Средняя квадратическая погрешность определения координат характерных точек границ земельного участка, м
	X	Y		
1	2	3	4	5
106	444661.37	2258918.58	данные отсутствуют	0.1
107	443814.32	2259091.87	данные отсутствуют	0.2
108	443785.87	2259082.12	данные отсутствуют	0.2
109	443719.92	2259168.52	данные отсутствуют	0.1
110	443667.06	2259154.49	данные отсутствуют	0.2
111	443606.98	2259346.78	данные отсутствуют	0.2
112	443616.8	2258929.16	данные отсутствуют	0.2
113	443540.96	2258910.54	данные отсутствуют	0.2
114	443291.81	2258826.74	данные отсутствуют	0.2
115	443166.72	2258776.42	данные отсутствуют	0.2
116	442960.66	2258622.57	данные отсутствуют	0.2
117	442953.22	2258200.78	данные отсутствуют	0.1
118	443997.54	2258793.15	данные отсутствуют	0.1
119	443474.89	2257490.19	данные отсутствуют	данные отсутствуют
120	443515.38	2257428.07	данные отсутствуют	данные отсутствуют

Государственный регистратор		ФГИС ЕГРН
полное наименование должности	подпись	инициалы, фамилия

М.П.

Выписка из Единого государственного реестра недвижимости об объекте недвижимости
Описание местоположения земельного участка

Земельный участок			
(вид объекта недвижимости)			
Лист № __ Раздела 3.2	Всего листов раздела 3.2 : __	Всего разделов: __	Всего листов выписки: __
30.08.2019 № 99/2019/281037553			
Кадастровый номер:		61:28:0600025:201 (единое землепользование)	

Сведения о характерных точках границы земельного участка				
Система координат: Зона №				
Номер точки	Координаты		Описание закрепления на местности	Средняя квадратическая погрешность определения координат характерных точек границ земельного участка, м
	X	Y		
1	2	3	4	5
121	443582.1	2257367.43	данные отсутствуют	данные отсутствуют
122	443673.81	2257304.5	данные отсутствуют	данные отсутствуют
123	443657.9	2257265.63	данные отсутствуют	данные отсутствуют
124	443592.14	2257219.29	данные отсутствуют	данные отсутствуют
125	443404.15	2257441.51	данные отсутствуют	данные отсутствуют
126	443362.79	2257503.13	данные отсутствуют	данные отсутствуют
127	443448.51	2257549.21	данные отсутствуют	данные отсутствуют
128	441279.5	2256058.74	данные отсутствуют	2.5
129	441246.2	2256047.95	данные отсутствуют	2.5
130	441103.98	2255999.91	данные отсутствуют	2.5
131	440976.23	2255975.79	данные отсутствуют	2.5
132	440926.38	2256021.23	данные отсутствуют	2.5
133	440938.06	2256067.18	данные отсутствуют	2.5
134	440976.61	2256132.13	данные отсутствуют	2.5
135	441010.59	2256194.47	данные отсутствуют	2.5

Государственный регистратор		ФГИС ЕГРН
полное наименование должности	подпись	инициалы, фамилия

М.П.

Выписка из Единого государственного реестра недвижимости об объекте недвижимости
Описание местоположения земельного участка

Земельный участок			
(вид объекта недвижимости)			
Лист № __ Раздела 3.2	Всего листов раздела 3.2 : __	Всего разделов: __	Всего листов выписки: __
30.08.2019 № 99/2019/281037553			
Кадастровый номер:		61:28:0600025:201 (единое землепользование)	

Сведения о характерных точках границы земельного участка				
Система координат: Зона №				
Номер точки	Координаты		Описание закрепления на местности	Средняя квадратическая погрешность определения координат характерных точек границ земельного участка, м
	X	Y		
1	2	3	4	5
136	441025.88	2256240.45	данные отсутствуют	2.5
137	441019.52	2256280.22	данные отсутствуют	2.5
138	440985.63	2256320.37	данные отсутствуют	2.5
139	440921.86	2256346.88	данные отсутствуют	2.5
140	440803.8	2256381.48	данные отсутствуют	2.5
141	440757.65	2256398.41	данные отсутствуют	2.5
142	440743.48	2256438.69	данные отсутствуют	2.5
143	440712.64	2256525.45	данные отсутствуют	2.5
144	440698.13	2256683.51	данные отсутствуют	2.5
145	440670.96	2256779.93	данные отсутствуют	2.5
146	440638.89	2256855.21	данные отсутствуют	2.5
147	443692.03	2259625.97	данные отсутствуют	0.1
148	443600.67	2259788.3	данные отсутствуют	0.1
149	443624.03	2259840.85	данные отсутствуют	0.1
150	443580.62	2259838.37	данные отсутствуют	0.1

Государственный регистратор		ФГИС ЕГРН
полное наименование должности	подпись	инициалы, фамилия

М.П.

Выписка из Единого государственного реестра недвижимости об объекте недвижимости
Описание местоположения земельного участка

Земельный участок			
(вид объекта недвижимости)			
Лист № __ Раздела 3.2	Всего листов раздела 3.2 : __	Всего разделов: __	Всего листов выписки: __
30.08.2019 № 99/2019/281037553			
Кадастровый номер:		61:28:0600025:201 (единое землепользование)	

Сведения о характерных точках границы земельного участка				
Система координат: Зона №				
Номер точки	Координаты		Описание закрепления на местности	Средняя квадратическая погрешность определения координат характерных точек границ земельного участка, м
	X	Y		
1	2	3	4	5
151	443557.79	2259761.9	данные отсутствуют	0.1
152	443571.95	2259647.58	данные отсутствуют	0.1
153	443602.26	2259533.41	данные отсутствуют	0.1
154	443624.95	2259452.93	данные отсутствуют	0.1
155	443739.68	2259216.38	данные отсутствуют	0.1
156	443755.79	2259227.82	данные отсутствуют	0.1
157	443675.48	2259374.13	данные отсутствуют	0.1
158	442211.18	2257783.63	данные отсутствуют	0.1
159	442197.11	2257716.14	данные отсутствуют	0.1
160	442112.67	2257671.86	данные отсутствуют	0.1
161	442034.27	2257657.09	данные отсутствуют	0.1
162	441958.69	2257644.24	данные отсутствуют	0.1
163	441930.61	2257661.3	данные отсутствуют	0.1
164	441948.3	2257716.38	данные отсутствуют	0.1
165	441967.19	2257801.77	данные отсутствуют	0.1

Государственный регистратор		ФГИС ЕГРН
полное наименование должности	подпись	инициалы, фамилия

М.П.

Выписка из Единого государственного реестра недвижимости об объекте недвижимости
Описание местоположения земельного участка

Земельный участок			
<small>(вид объекта недвижимости)</small>			
Лист № __ Раздела 3.2	Всего листов раздела 3.2 : __	Всего разделов: __	Всего листов выписки: __
30.08.2019 № 99/2019/281037553			
Кадастровый номер:		61:28:0600025:201 (единое землепользование)	

Сведения о характерных точках границы земельного участка				
Система координат: Зона №				
Номер точки	Координаты		Описание закрепления на местности	Средняя квадратическая погрешность определения координат характерных точек границ земельного участка, м
	X	Y		
1	2	3	4	5
166	441919.15	2257955.87	данные отсутствуют	0.1
167	441868.02	2258102.5	данные отсутствуют	0.1
168	441903.19	2258129.61	данные отсутствуют	0.1
169	441791.4	2258326.82	данные отсутствуют	0.1
170	441849.71	2258354.18	данные отсутствуют	0.1
171	442033.98	2258176.67	данные отсутствуют	0.1
172	442119.34	2258081.43	данные отсутствуют	0.1
173	442144.76	2258013.63	данные отсутствуют	0.1
174	442201.27	2257862.37	данные отсутствуют	0.1
175	442807.63	2256811.53	данные отсутствуют	0.1
176	442669.59	2256734.75	данные отсутствуют	0.1
177	443172.61	2256138.22	данные отсутствуют	0.1
178	443317.39	2256236.26	данные отсутствуют	0.1
179	445534.16	2259173.69	данные отсутствуют	0.1
180	445577.76	2259153.35	данные отсутствуют	0.1

Государственный регистратор		ФГИС ЕГРН
полное наименование должности	подпись	инициалы, фамилия

М.П.

Выписка из Единого государственного реестра недвижимости об объекте недвижимости
Описание местоположения земельного участка

Земельный участок			
(вид объекта недвижимости)			
Лист № __ Раздела 3.2	Всего листов раздела 3.2 : __	Всего разделов: __	Всего листов выписки: __
30.08.2019 № 99/2019/281037553			
Кадастровый номер:		61:28:0600025:201 (единое землепользование)	

Сведения о характерных точках границы земельного участка				
Система координат: Зона №				
Номер точки	Координаты		Описание закрепления на местности	Средняя квадратическая погрешность определения координат характерных точек границ земельного участка, м
	X	Y		
1	2	3	4	5
181	445574.77	2259150.63	данные отсутствуют	0.1
182	445535.44	2259110.56	данные отсутствуют	0.1
183	445573.68	2259072.75	данные отсутствуют	0.1
184	445510.14	2259016.23	данные отсутствуют	0.1
185	445703.1	2258771.5	данные отсутствуют	0.1
186	445682.82	2258690.73	данные отсутствуют	0.1
187	445652.5	2258598.2	данные отсутствуют	0.1
188	445577.25	2258368.49	данные отсутствуют	0.1
189	445529.26	2258321.08	данные отсутствуют	0.1
190	445457.85	2258247.25	данные отсутствуют	0.1
191	445404.18	2258209.34	данные отсутствуют	0.1
192	445167.6	2258578.76	данные отсутствуют	0.1
193	445434.41	2258727.94	данные отсутствуют	0.1
194	445553.76	2258805.03	данные отсутствуют	0.1
195	445302.18	2258920.38	данные отсутствуют	0.1

Государственный регистратор		ФГИС ЕГРН
полное наименование должности	подпись	инициалы, фамилия

М.П.

Выписка из Единого государственного реестра недвижимости об объекте недвижимости
Описание местоположения земельного участка

Земельный участок			
<small>(вид объекта недвижимости)</small>			
Лист № ___ Раздела 3.2	Всего листов раздела 3.2 : ___	Всего разделов: ___	Всего листов выписки: ___
30.08.2019 № 99/2019/281037553			
Кадастровый номер:		61:28:0600025:201 (единое землепользование)	

Сведения о характерных точках границы земельного участка				
Система координат: Зона №				
Номер точки	Координаты		Описание закрепления на местности	Средняя квадратическая погрешность определения координат характерных точек границ земельного участка, м
	X	Y		
1	2	3	4	5
196	445363.53	2258972.24	данные отсутствуют	0.1
197	445309.22	2259018.08	данные отсутствуют	0.1
198	445284.19	2258997.94	данные отсутствуют	0.1
199	445284.38	2258907.32	данные отсутствуют	0.1
200	445282.88	2258906.05	данные отсутствуют	0.1
201	445282.78	2258929.75	данные отсутствуют	0.1
202	445182.7	2258978.97	данные отсутствуют	0.1
203	444994.67	2259234.07	данные отсутствуют	0.1
204	445031.72	2259310.12	данные отсутствуют	0.1
205	445032.7	2259407.37	данные отсутствуют	0.1
206	444920.42	2259662.17	данные отсутствуют	0.1
207	444894.32	2259650.86	данные отсутствуют	0.1
208	444871.47	2259711.14	данные отсутствуют	0.1
209	444803.62	2259885.9	данные отсутствуют	0.1
210	444739.67	2260035.33	данные отсутствуют	0.1

Государственный регистратор		ФГИС ЕГРН
полное наименование должности	подпись	инициалы, фамилия

М.П.

Выписка из Единого государственного реестра недвижимости об объекте недвижимости
Описание местоположения земельного участка

Земельный участок			
<small>(вид объекта недвижимости)</small>			
Лист № __ Раздела 3.2	Всего листов раздела 3.2 : __	Всего разделов: __	Всего листов выписки: __
30.08.2019 № 99/2019/281037553			
Кадастровый номер:		61:28:0600025:201 (единое землепользование)	

Сведения о характерных точках границы земельного участка				
Система координат: Зона №				
Номер точки	Координаты		Описание закрепления на местности	Средняя квадратическая погрешность определения координат характерных точек границ земельного участка, м
	X	Y		
1	2	3	4	5
211	444754.66	2260048.31	данные отсутствуют	0.1
212	444790.38	2259969.7	данные отсутствуют	0.1
213	444820.77	2259931.14	данные отсутствуют	0.1
214	444842.38	2259893.74	данные отсутствуют	0.1
215	444853.17	2259801.16	данные отсутствуют	0.1
216	444922.89	2259715.13	данные отсутствуют	0.1
217	444980.19	2259646	данные отсутствуют	0.1
218	445087.18	2259470.46	данные отсутствуют	0.1
219	445146.52	2259533.19	данные отсутствуют	0.1
220	445255.8	2259381.49	данные отсутствуют	0.1
221	445336.26	2259307.04	данные отсутствуют	0.1
222	445421.39	2259234.97	данные отсутствуют	0.1
223	445288.71	2259283.31	данные отсутствуют	0.1
224	445254.13	2259342.81	данные отсутствуют	0.1
225	445233.77	2259305.76	данные отсутствуют	0.1

Государственный регистратор		ФГИС ЕГРН
полное наименование должности	подпись	инициалы, фамилия

М.П.

Выписка из Единого государственного реестра недвижимости об объекте недвижимости
Описание местоположения земельного участка

Земельный участок			
(вид объекта недвижимости)			
Лист № __ Раздела 3.2	Всего листов раздела 3.2 : __	Всего разделов: __	Всего листов выписки: __
30.08.2019 № 99/2019/281037553			
Кадастровый номер:		61:28:0600025:201 (единое землепользование)	

Сведения о характерных точках границы земельного участка				
Система координат: Зона №				
Номер точки	Координаты		Описание закрепления на местности	Средняя квадратическая погрешность определения координат характерных точек границ земельного участка, м
	X	Y		
1	2	3	4	5
226	445230.38	2259243.71	данные отсутствуют	0.1
227	445183.3	2259194.14	данные отсутствуют	0.1
228	445178.65	2259083.47	данные отсутствуют	0.1
229	445306.84	2259187.35	данные отсутствуют	0.1
230	443746.71	2259197.25	данные отсутствуют	0.1
231	443710.89	2259260.56	данные отсутствуют	0.1
232	443669.55	2259345.75	данные отсутствуют	0.1
233	443615.16	2259455.95	данные отсутствуют	0.1
234	443602.98	2259378.86	данные отсутствуют	0.1
235	443645.24	2259248.25	данные отсутствуют	0.1
236	443673.03	2259156.08	данные отсутствуют	0.1
237	443785.77	2259082.09	данные отсутствуют	0.1
238	443814.37	2259091.89	данные отсутствуют	0.1
239	439911.95	2256476.28	данные отсутствуют	0.1
240	439415.03	2256119.13	данные отсутствуют	0.1

Государственный регистратор		ФГИС ЕГРН
полное наименование должности	подпись	инициалы, фамилия

М.П.

Выписка из Единого государственного реестра недвижимости об объекте недвижимости
Описание местоположения земельного участка

Земельный участок			
(вид объекта недвижимости)			
Лист № __ Раздела 3.2	Всего листов раздела 3.2 : __	Всего разделов: __	Всего листов выписки: __
30.08.2019 № 99/2019/281037553			
Кадастровый номер:		61:28:0600025:201 (единое землепользование)	

Сведения о характерных точках границы земельного участка				
Система координат: Зона №				
Номер точки	Координаты		Описание закрепления на местности	Средняя квадратическая погрешность определения координат характерных точек границ земельного участка, м
	X	Y		
1	2	3	4	5
241	439342.88	2256217.01	данные отсутствуют	5
242	439835.33	2256591.55	данные отсутствуют	5
243	439720.78	2254260.88	данные отсутствуют	0.1
244	439640.12	2254179.45	данные отсутствуют	0.1
245	439599.34	2254114.55	данные отсутствуют	0.1
246	439560.38	2254016	данные отсутствуют	0.1
247	439538.66	2253921.53	данные отсутствуют	0.1
248	439533.91	2253830.62	данные отсутствуют	0.1
249	439494.68	2253766.78	данные отсутствуют	0.1
250	439517.6	2253784.08	данные отсутствуют	0.1
251	439566.54	2253852.75	данные отсутствуют	0.1
252	439600.25	2253914.72	данные отсутствуют	0.1
253	439650.79	2253971.21	данные отсутствуют	0.1
254	439715.98	2254020.12	данные отсутствуют	0.1
255	439783.89	2254056.45	данные отсутствуют	0.1

Государственный регистратор		ФГИС ЕГРН
полное наименование должности	подпись	инициалы, фамилия

М.П.

Выписка из Единого государственного реестра недвижимости об объекте недвижимости
Описание местоположения земельного участка

Земельный участок			
<small>(вид объекта недвижимости)</small>			
Лист № __ Раздела 3.2	Всего листов раздела 3.2 : __	Всего разделов: __	Всего листов выписки: __
30.08.2019 № 99/2019/281037553			
Кадастровый номер:		61:28:0600025:201 (единое землепользование)	

Сведения о характерных точках границы земельного участка				
Система координат: Зона №				
Номер точки	Координаты		Описание закрепления на местности	Средняя квадратическая погрешность определения координат характерных точек границ земельного участка, м
	X	Y		
1	2	3	4	5
256	439859.2	2254083.64	данные отсутствуют	0.1
257	439923.64	2254110.19	данные отсутствуют	2.5
258	445587.92	2259225.63	данные отсутствуют	0.1
259	445521.25	2259251.08	данные отсутствуют	0.1
260	445426.98	2259310.29	данные отсутствуют	0.1
261	445369.6	2259357.13	данные отсутствуют	0.1
262	445334.42	2259321.34	данные отсутствуют	0.1
263	445415.62	2259255.36	данные отсутствуют	0.1
264	445553.89	2259181.25	данные отсутствуют	0.1
265	445077.29	2259699.9	данные отсутствуют	0.1
266	444984.82	2259829.77	данные отсутствуют	0.1
267	444939.16	2259885.42	данные отсутствуют	0.1
268	444901.66	2259939.31	данные отсутствуют	0.1
269	444911.18	2259882.46	данные отсутствуют	0.1
270	444883.56	2259835.24	данные отсутствуют	0.1

Государственный регистратор		ФГИС ЕГРН
полное наименование должности	подпись	инициалы, фамилия

М.П.

Выписка из Единого государственного реестра недвижимости об объекте недвижимости
Описание местоположения земельного участка

Земельный участок			
(вид объекта недвижимости)			
Лист № __ Раздела 3.2	Всего листов раздела 3.2 : __	Всего разделов: __	Всего листов выписки: __
30.08.2019 № 99/2019/281037553			
Кадастровый номер:		61:28:0600025:201 (единое землепользование)	

Сведения о характерных точках границы земельного участка				
Система координат: Зона №				
Номер точки	Координаты		Описание закрепления на местности	Средняя квадратическая погрешность определения координат характерных точек границ земельного участка, м
	X	Y		
1	2	3	4	5
271	444973.45	2259783.59	данные отсутствуют	0.1
272	444998.12	2259751.27	данные отсутствуют	0.1
273	445050.41	2259646.08	данные отсутствуют	0.1
274	445092.89	2259593.89	данные отсутствуют	0.1
275	445149	2259544.97	данные отсутствуют	0.1
276	445179.32	2259564.14	данные отсутствуют	0.1
277	444169.31	2260281.73	данные отсутствуют	0.1
278	444041.48	2260206.87	данные отсутствуют	0.1
279	444174.55	2259884.78	данные отсутствуют	0.1
280	444309.26	2259575.98	данные отсутствуют	0.1
281	444448.25	2259663.01	данные отсутствуют	0.1
282	444749.78	2257745.49	данные отсутствуют	0.1
283	444841.65	2257814.23	данные отсутствуют	0.1
284	444952.4	2257899.45	данные отсутствуют	0.1
285	445046.99	2257968.22	данные отсутствуют	0.1

Государственный регистратор		ФГИС ЕГРН
полное наименование должности	подпись	инициалы, фамилия

М.П.

Выписка из Единого государственного реестра недвижимости об объекте недвижимости
Описание местоположения земельного участка

Земельный участок			
<small>(вид объекта недвижимости)</small>			
Лист № __ Раздела 3.2	Всего листов раздела 3.2 : __	Всего разделов: __	Всего листов выписки: __
30.08.2019 № 99/2019/281037553			
Кадастровый номер:		61:28:0600025:201 (единое землепользование)	

Сведения о характерных точках границы земельного участка				
Система координат: Зона №				
Номер точки	Координаты		Описание закрепления на местности	Средняя квадратическая погрешность определения координат характерных точек границ земельного участка, м
	X	Y		
1	2	3	4	5
286	445138.89	2258031.53	данные отсутствуют	0.1
287	445260.62	2258105.96	данные отсутствуют	0.1
288	445355.26	2258166.57	данные отсутствуют	0.1
289	445406.62	2258202.35	данные отсутствуют	0.1
290	445389.92	2258229.82	данные отсутствуют	0.1
291	444601.46	2257773.43	данные отсутствуют	0.1
292	444599.3	2257723.19	данные отсутствуют	0.1
293	444568.47	2257664.45	данные отсутствуют	0.1
294	444593.1	2257624.54	данные отсутствуют	0.1
295	442953.31	2258131.13	данные отсутствуют	0.1
296	443143.45	2258203.28	данные отсутствуют	0.1
297	443276.17	2258249.91	данные отсутствуют	0.1
298	443357.94	2258268.8	данные отсутствуют	0.1
299	443417.02	2258277.27	данные отсутствуют	0.1
300	443538.98	2258279.82	данные отсутствуют	0.1

Государственный регистратор		ФГИС ЕГРН
полное наименование должности	подпись	инициалы, фамилия

М.П.

Выписка из Единого государственного реестра недвижимости об объекте недвижимости
Описание местоположения земельного участка

Земельный участок			
(вид объекта недвижимости)			
Лист № __ Раздела 3.2	Всего листов раздела 3.2 : __	Всего разделов: __	Всего листов выписки: __
30.08.2019 № 99/2019/281037553			
Кадастровый номер:		61:28:0600025:201 (единое землепользование)	

Сведения о характерных точках границы земельного участка				
Система координат: Зона №				
Номер точки	Координаты		Описание закрепления на местности	Средняя квадратическая погрешность определения координат характерных точек границ земельного участка, м
	X	Y		
1	2	3	4	5
301	443738.29	2258394.54	данные отсутствуют	0.1
302	444099.07	2258631.19	данные отсутствуют	0.1
303	443187.63	2256918.2	данные отсутствуют	данные отсутствуют
304	442920.38	2257267.02	данные отсутствуют	данные отсутствуют
305	442955.04	2257284.81	данные отсутствуют	данные отсутствуют
306	443094.25	2257324.89	данные отсутствуют	данные отсутствуют
307	443151.19	2257229.47	данные отсутствуют	данные отсутствуют
308	443187.73	2257237.69	данные отсутствуют	данные отсутствуют
309	443126.32	2257360.68	данные отсутствуют	данные отсутствуют
310	443362.53	2257503.06	данные отсутствуют	данные отсутствуют
311	438895.89	2253803.54	данные отсутствуют	0.1
312	438826.92	2253844.36	данные отсутствуют	0.1
313	438775.88	2253871.51	данные отсутствуют	0.1
314	438727.45	2253892.36	данные отсутствуют	0.1
315	438701.99	2253900.86	данные отсутствуют	0.1

Государственный регистратор		ФГИС ЕГРН
полное наименование должности	подпись	инициалы, фамилия

М.П.

Выписка из Единого государственного реестра недвижимости об объекте недвижимости
Описание местоположения земельного участка

Земельный участок			
(вид объекта недвижимости)			
Лист № __ Раздела 3.2	Всего листов раздела 3.2 : __	Всего разделов: __	Всего листов выписки: __
30.08.2019 № 99/2019/281037553			
Кадастровый номер:		61:28:0600025:201 (единое землепользование)	

Сведения о характерных точках границы земельного участка				
Система координат: Зона №				
Номер точки	Координаты		Описание закрепления на местности	Средняя квадратическая погрешность определения координат характерных точек границ земельного участка, м
	X	Y		
1	2	3	4	5
316	438636.14	2253899.94	данные отсутствуют	0.1
317	438603.38	2253888.07	данные отсутствуют	0.1
318	438519.16	2253842.54	данные отсутствуют	0.1
319	438434.87	2253802.09	данные отсутствуют	0.1
320	438384.44	2253786.17	данные отсутствуют	0.1
321	438367.25	2253747.93	данные отсутствуют	0.1
322	438442.63	2253790.79	данные отсутствуют	0.1
323	438494.34	2253806.72	данные отсутствуют	0.1
324	438543.48	2253825.16	данные отсутствуют	0.1
325	438594.94	2253857.55	данные отсутствуют	0.1
326	438625.12	2253873.18	данные отсутствуют	0.1
327	438659.13	2253886.33	данные отсутствуют	0.1
328	438697.25	2253878	данные отсутствуют	0.1
329	438716.55	2253856.73	данные отсутствуют	0.1
330	438737.16	2253832.96	данные отсутствуют	0.1

Государственный регистратор		ФГИС ЕГРН
полное наименование должности	подпись	инициалы, фамилия

М.П.

Выписка из Единого государственного реестра недвижимости об объекте недвижимости
Описание местоположения земельного участка

Земельный участок			
(вид объекта недвижимости)			
Лист № ___ Раздела 3.2	Всего листов раздела 3.2 : ___	Всего разделов: ___	Всего листов выписки: ___
30.08.2019 № 99/2019/281037553			
Кадастровый номер:		61:28:0600025:201 (единое землепользование)	

Сведения о характерных точках границы земельного участка				
Система координат: Зона №				
Номер точки	Координаты		Описание закрепления на местности	Средняя квадратическая погрешность определения координат характерных точек границ земельного участка, м
	X	Y		
1	2	3	4	5
331	438767.74	2253819.46	данные отсутствуют	0.1
332	438801.94	2253819.95	данные отсутствуют	0.1
333	438837.52	2253811.59	данные отсутствуют	0.1
334	438853.32	2253768.75	данные отсутствуют	0.1
335	444970.16	2258435.56	данные отсутствуют	0.1
336	445167.84	2258578.76	данные отсутствуют	данные отсутствуют
337	445418.86	2258719.25	данные отсутствуют	0.1
338	445303.11	2258881.07	данные отсутствуют	0.1
339	445146.41	2258794.01	данные отсутствуют	0.1
340	444939.19	2259236.3	данные отсутствуют	5
341	444608.93	2259048.56	данные отсутствуют	5
342	438637.58	2257216.55	данные отсутствуют	данные отсутствуют
343	438913.78	2256782.26	данные отсутствуют	данные отсутствуют
344	438995.48	2256812.97	данные отсутствуют	данные отсутствуют
345	439096.73	2256875.46	данные отсутствуют	данные отсутствуют

Государственный регистратор		ФГИС ЕГРН
полное наименование должности	подпись	инициалы, фамилия

М.П.

Выписка из Единого государственного реестра недвижимости об объекте недвижимости
Описание местоположения земельного участка

Земельный участок			
(вид объекта недвижимости)			
Лист № __ Раздела 3.2	Всего листов раздела 3.2 : __	Всего разделов: __	Всего листов выписки: __
30.08.2019 № 99/2019/281037553			
Кадастровый номер:		61:28:0600025:201 (единое землепользование)	

Сведения о характерных точках границы земельного участка				
Система координат: Зона №				
Номер точки	Координаты		Описание закрепления на местности	Средняя квадратическая погрешность определения координат характерных точек границ земельного участка, м
	X	Y		
1	2	3	4	5
346	439206.13	2256924.38	данные отсутствуют	данные отсутствуют
347	439275.64	2256927.75	данные отсутствуют	данные отсутствуют
348	439337.93	2256940.61	данные отсутствуют	данные отсутствуют
349	439499.08	2257008.33	данные отсутствуют	данные отсутствуют
350	439632.47	2257077.39	данные отсутствуют	данные отсутствуют
351	439698.15	2257130.89	данные отсутствуют	данные отсутствуют
352	439761.8	2257220.95	данные отсутствуют	данные отсутствуют
353	439824.77	2257271.06	данные отсутствуют	данные отсутствуют
354	439922.28	2257342.81	данные отсутствуют	данные отсутствуют
355	439999.46	2257386.17	данные отсутствуют	данные отсутствуют
356	440179.57	2257472.84	данные отсутствуют	данные отсутствуют
357	440240.49	2257524.32	данные отсутствуют	данные отсутствуют
358	439993.7	2257853.56	данные отсутствуют	данные отсутствуют
359	439902.4	2257940.28	данные отсутствуют	данные отсутствуют
360	439198.61	2257534.63	данные отсутствуют	данные отсутствуют

Государственный регистратор		ФГИС ЕГРН
полное наименование должности	подпись	инициалы, фамилия

М.П.

Выписка из Единого государственного реестра недвижимости об объекте недвижимости
Описание местоположения земельного участка

Земельный участок			
(вид объекта недвижимости)			
Лист № __ Раздела 3.2	Всего листов раздела 3.2 : __	Всего разделов: __	Всего листов выписки: __
30.08.2019 № 99/2019/281037553			
Кадастровый номер:		61:28:0600025:201 (единое землепользование)	

Сведения о характерных точках границы земельного участка				
Система координат: Зона №				
Номер точки	Координаты		Описание закрепления на местности	Средняя квадратическая погрешность определения координат характерных точек границ земельного участка, м
	X	Y		
1	2	3	4	5
361	439294.6	2253682.04	данные отсутствуют	0.1
362	439408.64	2253727.05	данные отсутствуют	0.1
363	439482.41	2253769.42	данные отсутствуют	0.1
364	439524.88	2253835.1	данные отсутствуют	0.1
365	439525.81	2253914.66	данные отсутствуют	0.1
366	445383.68	2258239.56	данные отсутствуют	данные отсутствуют
367	444597.9	2257780.7	данные отсутствуют	данные отсутствуют
368	444559.82	2257891.31	данные отсутствуют	данные отсутствуют
369	444441.39	2258107.25	данные отсутствуют	данные отсутствуют
370	444949.09	2258421.2	данные отсутствуют	данные отсутствуют
371	444949.06	2258421.37	данные отсутствуют	данные отсутствуют
372	444976.58	2258435.66	данные отсутствуют	данные отсутствуют
373	438235.72	2253512.87	данные отсутствуют	0.1
374	438150.86	2253339.53	данные отсутствуют	0.1
375	438125.66	2253269.32	данные отсутствуют	0.1

Государственный регистратор		ФГИС ЕГРН
полное наименование должности	подпись	инициалы, фамилия

М.П.

Выписка из Единого государственного реестра недвижимости об объекте недвижимости
Описание местоположения земельного участка

Земельный участок			
(вид объекта недвижимости)			
Лист № __ Раздела 3.2	Всего листов раздела 3.2 : __	Всего разделов: __	Всего листов выписки: __
30.08.2019 № 99/2019/281037553			
Кадастровый номер:		61:28:0600025:201 (единое землепользование)	

Сведения о характерных точках границы земельного участка				
Система координат: Зона №				
Номер точки	Координаты		Описание закрепления на местности	Средняя квадратическая погрешность определения координат характерных точек границ земельного участка, м
	X	Y		
1	2	3	4	5
376	438182.17	2253242.68	данные отсутствуют	0.1
377	438230	2253212.17	данные отсутствуют	0.1
378	438261.47	2253192.66	данные отсутствуют	0.1
379	438327.29	2253226.49	данные отсутствуют	0.1
380	438381.52	2253259.22	данные отсутствуют	0.1
381	438408.19	2253308.45	данные отсутствуют	0.1
382	438418.78	2253358.29	данные отсутствуют	0.1
383	438406.94	2253401.78	данные отсутствуют	0.1
384	438369.94	2253459.89	данные отсутствуют	0.1
385	438354.19	2253515.79	данные отсутствуют	0.1
386	438371.01	2253560.94	данные отсутствуют	0.1
387	438351.09	2253646.73	данные отсутствуют	0.1
388	438348.03	2253720.47	данные отсутствуют	0.1
389	442931.88	2257318.94	данные отсутствуют	данные отсутствуют
390	443102.55	2257408.26	данные отсутствуют	данные отсутствуют

Государственный регистратор		ФГИС ЕГРН
полное наименование должности	подпись	инициалы, фамилия

М.П.

Выписка из Единого государственного реестра недвижимости об объекте недвижимости
Описание местоположения земельного участка

Земельный участок			
<small>(вид объекта недвижимости)</small>			
Лист № __ Раздела 3.2	Всего листов раздела 3.2 : __	Всего разделов: __	Всего листов выписки: __
30.08.2019 № 99/2019/281037553			
Кадастровый номер:		61:28:0600025:201 (единое землепользование)	

Сведения о характерных точках границы земельного участка				
Система координат: Зона №				
Номер точки	Координаты		Описание закрепления на местности	Средняя квадратическая погрешность определения координат характерных точек границ земельного участка, м
	X	Y		
1	2	3	4	5
391	444534.66	2260412.18	данные отсутствуют	0.1
392	444588.98	2260416.07	данные отсутствуют	0.1
393	444613.77	2260380.37	данные отсутствуют	0.1
394	444544.13	2260396.7	данные отсутствуют	0.1
395	444712.31	2260317.22	данные отсутствуют	0.1
396	444821.69	2260103.84	данные отсутствуют	0.1

Государственный регистратор		ФГИС ЕГРН
полное наименование должности	подпись	инициалы, фамилия

М.П.